



Program rozvoje města Hranic na roky 2020 – 2030

Analytická, návrhová a implementační část – verze 8.2



Program rozvoje města Hranic na roky 2020 - 2030

Bude složen z následujících dokumentů:

- 1. Analytická, návrhová a implementační část**
- 2. Akční plán a zásobník projektů**

Zpracovatel:

PROCES – Centrum pro rozvoj obcí a regionů, s. r. o.

Moravská 758/95, 700 30 Ostrava-Hrabůvka, IČ: 28576217

tel.: +420 595 136 023, web: <http://rozvoj-obce.cz>, e -mail: info@rozvoj-obce.cz

Realizační tým:

Doc. Ing. Lubor Hruška, Ph.D.

PhDr. Andrea Hrušková

Ing. Ivana Foldynová, Ph.D.

Ing. David Kubáň

a další

Zpracováno v úzké součinnosti s městem Hranice.

Stav ke dni 19. 11. 2019.

Obsah

Seznam zkratk.....	5
Úvod.....	7
1 Analytická část	9
1.1 Základní charakteristika města a jeho zázemí.....	9
1.2 Analýza demografického vývoje včetně prognózy do roku 2030	10
1.3 Bezpečné a přívětivé sociální prostředí, školství	17
1.3.1 Kvalita života a bezpečnost	17
1.3.2 Sociální a zdravotní služby.....	26
1.3.3 Školství.....	35
1.4 Podnikání a zaměstnanost, kultura, sport a cestovní ruch.....	39
1.4.1 Podnikání a zaměstnanost.....	39
1.4.2 Cestovní ruch.....	52
1.4.3 Kultura a sport	56
1.5 Životní prostředí, doprava, technická infrastruktura, územní plánování	64
1.5.1 Životní prostředí.....	64
1.5.2 Doprava	71
1.5.3 Technická infrastruktura.....	80
1.5.4 Územní plánování.....	85
1.6 Řízení a správa města.....	89
1.6.1 IT a moderní technologie	91
1.6.2 e-Government.....	92
1.6.3 Informování a zapojování veřejnosti.....	95
1.7 SWOT analýza	96
1.7.1 Bezpečné a přívětivé sociální prostředí, školství	96
1.7.2 Podnikání a zaměstnanost, kultura, sport a cestovní ruch.....	97
1.7.3 Životní prostředí, doprava, technická infrastruktura, územní plánování	99
1.7.4 Řízení a správa města	101
2 Návrhová část.....	103
Vize	103
Globální cíle:.....	104
Prioritní osy	105
2.1 PO 1: Bezpečné a přívětivé sociální prostředí, školství	105
2.2 PO 2: Podnikání a zaměstnanost, kultura, sport a cestovní ruch.....	107
2.3 PO 3: Životní prostředí, doprava, technická infrastruktura, územní plánování	108
2.4 PO 4: Řízení a správa města	109

3	Implementace a monitoring strategie	110
3.1	Systematizace kompetencí při realizaci PRMH	110
3.2	Příprava aktivit/projektů k realizaci	111
3.3	Monitoring, hodnocení a aktualizace PRMH	114
4	Závěr	116
5	Přílohy.....	117
5.1	Příloha č. 1: Podklady k analytické části	117
5.1.1	Vymezení území	117
5.1.2	Průzkum obyvatel města	118
5.1.3	Průzkum obyvatel - dotazník.....	133
5.1.4	Průzkum podnikatelského prostředí města	143
5.1.5	Průzkum podnikatelského prostředí - dotazník.....	145
5.1.6	Grafy a tabulky k demografické analýze	150
5.1.7	Mapy a tabulky znečištění ovzduší.....	154
5.1.8	Intenzita dopravy podle sčítání v letech 2010 a 2016 v širším zázemí Hranic	155
5.1.9	Zastavitelné plochy a plochy přestavby vymezené územním plánem Hranic.....	156
5.2	Příloha č. 2: Členové Řídícího výboru a Pracovních skupin.....	157
5.2.1	Řídící výbor PRMH	157
5.2.2	PRIORITNÍ OSA 1: Životní prostředí, doprava, technická infrastruktura, územní plánování.....	157
5.2.3	PRIORITNÍ OSA 2: Cestovní ruch, kultura, sport, podnikání a zaměstnanost	157
5.2.4	PRIORITNÍ OSA 3 Bezpečné a přívětivé sociální prostředí, školství.....	158
5.2.5	PRIORITNÍ OSA 4 Řízení a správa města	158

Seznam zkratk

AČR	Armáda ČR
APZ	Aktivní politika zaměstnanosti
AT	Automatická tlaková stanice
CR	Cestovní ruch
CZT	Centrální zásobování teplem
ČNB	Česká národní banka
ČOV	Čistička odpadních vod
ČR	Česká republika
ČSÚ	Český statistický úřad
ČÚZK	Český úřad zeměměřičský a katastrální
EU	Evropská unie
FUA	Funkční městská oblast (z anglického Functional Urban Area)
HUZ	Hromadné ubytovací zařízení
IRZ	Integrovaný registr znečišťování životního prostředí
IZS	Integrovaný záchranný systém
KPSS	Komunitní plánování sociálních služeb
MAP	Místní akční plán
MAS	Místní akční skupina
MěÚ	Městský úřad
MP	Městská policie
MŠ	Mateřská škola
OOV	Ostravský oblastní vodovod
PČR	Policie ČR
PO	Prioritní osa
PR	Public Relations
PRMH	Program rozvoje města Hranic na roky 2020 - 2030
PS	Pracovní skupina
REZZO	Registr emisí a zdrojů znečištění ovzduší
ŘSD	Ředitelství silnic a dálnic
ŘV	Řídící výbor
SC	Specifický cíl
SKO	Směsný komunální odpad
SO ORP	Správní obvod obce s rozšířenou působností
SV	Skupinový vodovod
TČ	Trestný čin
TIC	Turistické informační centrum
ÚAP	Územně analytické podklady
ÚP	Úřad práce
ÚPD	Územně plánovací dokumentace

ZPF	Zemědělský půdní fond
ZŠ	Základní škola

Úvod

„Program rozvoje města Hranic na roky 2020 - 2030“ (PRMH) je jeden ze základních rozvojových dokumentů města, který vyjadřuje předpokládaný vývoj města Hranic v daném časovém horizontu 10 let. Jedná se o dokument deklarující střednědobé a dlouhodobé cíle rozvoje města, který vychází ze skutečných potřeb území a je formován na základě dohody všech zapojených aktérů, čímž je zabezpečena kontinuita i v dalším volebním období. V rámci zpracovávání programu rozvoje města je klíčová partnerská spolupráce se zadavatelem a dosažení společného konsenzu při zpracování tohoto strategického dokumentu, který bude navazovat na využití osvědčené postupy v předchozím plánovacím období.

Cílem Analytické části je shrnout znalostní bázi a porozumět řešenému problému. Není jím vyčerpávající přehled všech aspektů života ve městě, ale jejich cílený výběr, provázání a zevšeobecnění. Analytická část je zpracována za účelem nalezení hlavních potenciálních pólů rozvoje při zohlednění současných změn, jejichž další podporou dojde ke stimulaci ekonomického a sociálního růstu území města Hranic a ochraně území před nárůstem rizik. Analytická část se mj. zabývá řízením a správou města, jeho ekonomikou, rozvojem podnikání a zaměstnanosti v území. Dále charakterizuje potenciál cestovního ruchu, kulturní a sportovní oblasti ve městě, věnuje pozornost životnímu prostředí, technické infrastruktuře, dopravě a územnímu plánování. Dokument se zabývá také školstvím, zdravotnictvím, sociální oblastí a bezpečností.

Na část analytickou navazuje část návrhová, v níž je zpracována vize, kterou by chtělo město naplnit v roce 2030, dále cíle, priority a opatření. Poslední částí dokumentu je implementační část, ve které jsou nastaveny kompetence a zodpovědnosti pro plnění PRMH. Na PRMH navazuje druhý dokument: akční plán/zásobník projektů, který obsahuje konkrétní aktivity a projekty.

Milníky procesu přípravy Programu rozvoje města Hranic na roky 2020 - 2030

leden – únor	Nastavení realizace projektu
21.01.2019	Podpis smlouvy
07.02.2019	Úvodní jednání k projektu, tvorba řídicí a organizační struktury
březen – červen	Zpracování analytické části
05.06.2019	Školení v oblasti strategického plánování
15.06.2019	První verze analytické části
18.06.2019	1. jednání řídicí skupiny - představení analytické části
18. a 19.06.2019	1. jednání pracovních skupin - revize SWOT analýzy
červen – prosinec	Zpracování návrhové a implementační části
01.08.2019	2. jednání řídicí skupiny - formulace vize a globálních cílů
01. a 02.08.2019	2. jednání pracovních skupin - formulace specifických cílů a opatřením
28.08. a 06.09.2019	3. jednání pracovních skupin věnované aktivitám
10.09.2019	3. jednání řídicí skupiny věnované k finalizaci dokumentu
24.09.2019	Nastavení implementační části PRMH
27.09.2019	4. jednání řídicí skupiny věnované akčnímu plánu
03.10.2019	1. projednání PRMH s veřejností
24.10.2019	5. jednání řídicí skupiny věnované připomínkám veřejnosti po veřejném projednání PRMH
31.10.2019	Odevzdání finální verze PRMH

14.11.2019	Zasedání zastupitelstva města – představení PRMH
21.11.2019	2. projednání PRMH s veřejností
12.12.2019	Zasedání zastupitelstva města – schválení PRMH

1 Analytická část

1.1 Základní charakteristika města a jeho zázemí

Hranice jsou významným kulturním a průmyslovým městem o rozloze téměř 50 km². Jsou umístěny v Moravské bráně, která z historického hlediska slouží jako významná spojnice mezi Moravou a Slezskem. První písemná zmínka o městě se datuje do roku 1169.

Obrázek 1.1: Obecně-geografická mapa města Hranic a jeho širšího okolí



Administrativní hranice

■ Hranice kraje ■ Okresní hranice ■ SO ORP



PROCES

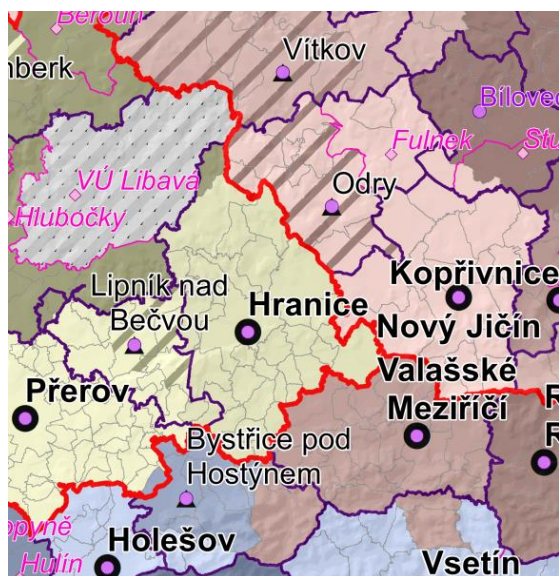
Zdroj: ARCČR 500, ČSÚ, ESRI, zpracování PROCES.

Město Hranice leží v nadmořské výšce 250 m n. m. a protéká jím řeka Bečva. V jeho okolí se nacházejí významné přírodní útvary, z nichž dva nejznámější lze nalézt v Hranickém krasu. Jsou to Zbrašovské aragonitové jeskyně a Hranická propast, nejhlubší zatopená sladkovodní jeskyně na světě.

Spádová oblast Hranic jako centra je definována hranicí správního obvodu ORP Hranice. Z obcí, které se nacházejí v těsném zázemí Hranic a v severní části SO ORP, vyjíždí z celkového počtu vyjíždějících do zaměstnání a do škol 40 - 50 % osob právě do Hranic, u obcí v jižní části správního obvodu podíl vyjíždějících do Hranic klesá, což je dáno zejména blízkostí dalších významných center, jako jsou Valašské Meziříčí, Nový Jičín, Bystřice pod Hostýnem a Přerov.

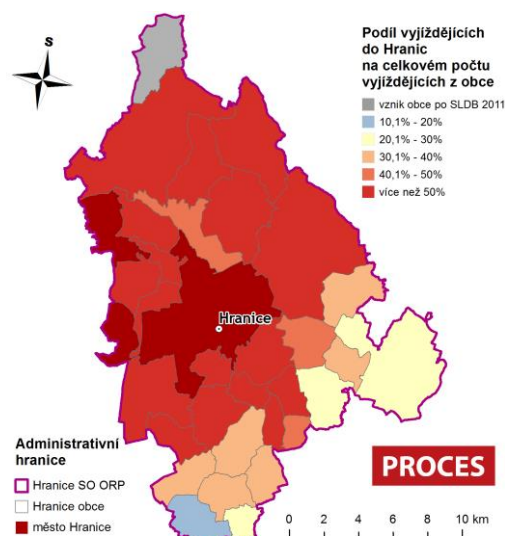
Celý SO ORP Hranice měl k 1. 1. 2019 32 obcí, 2 z nich se statutem města. Samotné město je aglomerací 9 místních částí: Hranice I-Město, Lhotka, Velká, Drahotuše, Rybáře, Valšovice, Slavíč, Středolesí a Uhřínov.

Obrázek 1.2: Vymezení mikroregionu Hranic



Zdroj: PROCES (2018) Mapová příloha sociogeografická regionalizace obcí 2011.

Obrázek 1.3: Intenzita vazeb měřená dojížděkou



Zdroj: SLDB 2011, zpracování PROCES

1.2 Analýza demografického vývoje včetně prognózy do roku 2030

V **Hranicích** počet obyvatel od roku 1991 (**19 908**) narůstal, v roce 1994 dosáhl svého maxima (20 339) a od tohoto roku klesá až na **18 213 obyvatel v roce 2018**. Dle prognózy je předpokládán pokles až na hodnotu 17 347 obyvatel v roce 2030.

Počet obyvatel v **SO ORP Hranice** měl mezi lety 1991 - 1994 rostoucí trend, na jehož vrcholu dosáhl 35 356 obyvatel, od roku 1994 docházelo k postupnému poklesu. K **31. 12. 2018** byl počet obyvatel **34 141**. Demografická prognóza předpokládá další pokles, a to o asi 1 500 obyvatel do roku 2030.

V **zázemí Hranic**¹ pak pozorujeme kontinuální nárůst obyvatel z **15 025 v roce 1991** na **16 084 v roce 2018** (viz graf v příloze 4.1.4 *Vývoj počtu obyvatel v zázemí Hranic*). Populační prognóza do roku 2030 předpokládá pokles populace o zhruba 840 obyvatel na hodnotu **15 245**.

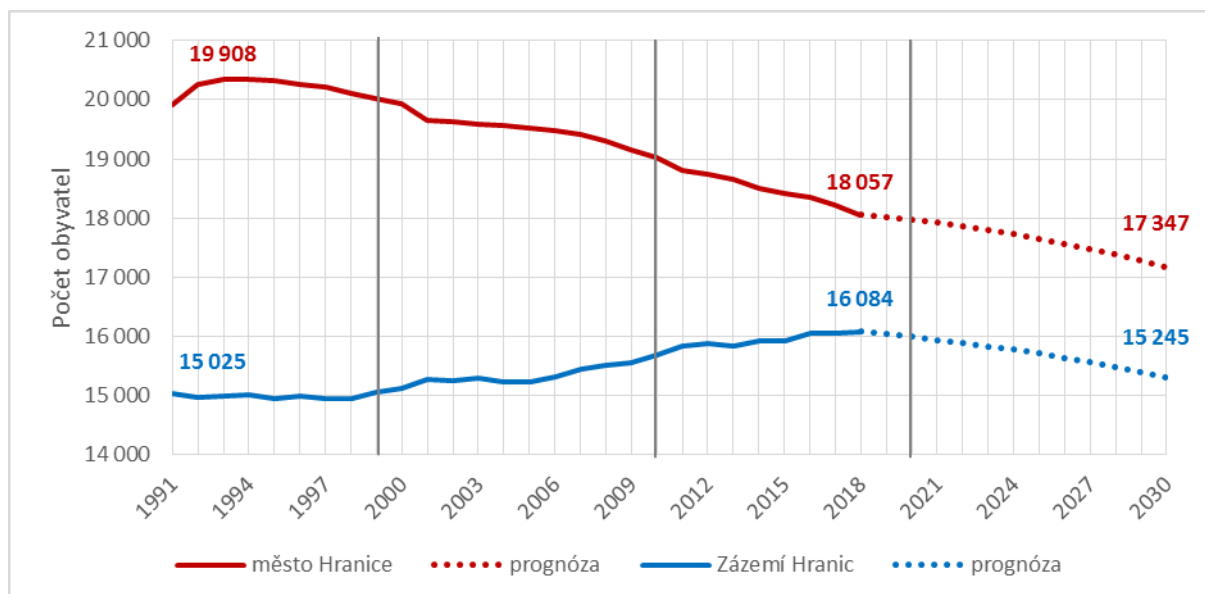
Tabulka 1.1: Počet obyvatel v Hranicích a jejich zázemí v letech 1991, 2001, 2011, 2018 a prognóza do roku 2030

	1991	2001		2011		2018		2030	
SO ORP Hranice	34 933	34 920	▼	34 649	▼	34 141	▼	32 591	▼
Město Hranice	19 908	19 655	▼	18 804	▼	18 057	▼	17 347	▼
Zázemí Hranic	15 025	15 265	▲	15 845	▲	16 084	▲	15 245	▼

Zdroj: ČSÚ, 2018, Běžná evidence obyvatelstva, demografická prognóza obyvatel, vlastní zpracování

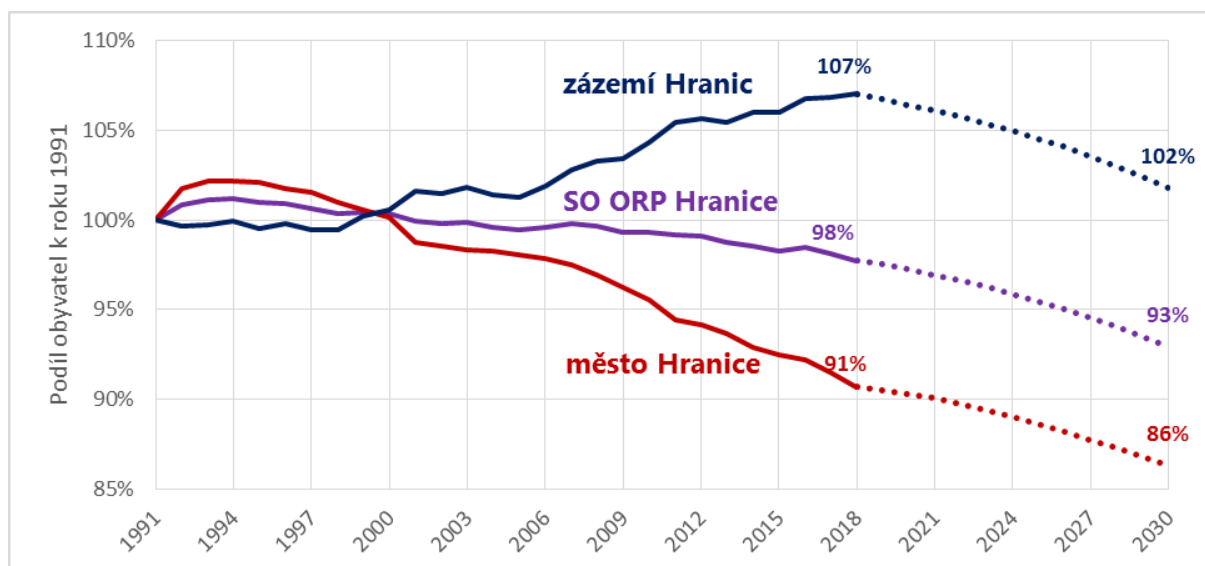
¹ Správní obvod ORP Hranice bez samotného města.

Obrázek 1.4: Vývoj počtu obyvatel mezi lety 1991 až 2018 a prognóza do roku 2030 v SO ORP Hranice



Zdroj: ČSÚ, 2018, Běžná evidence obyvatelstva, demografická prognóza obyvatel, vlastní zpracování

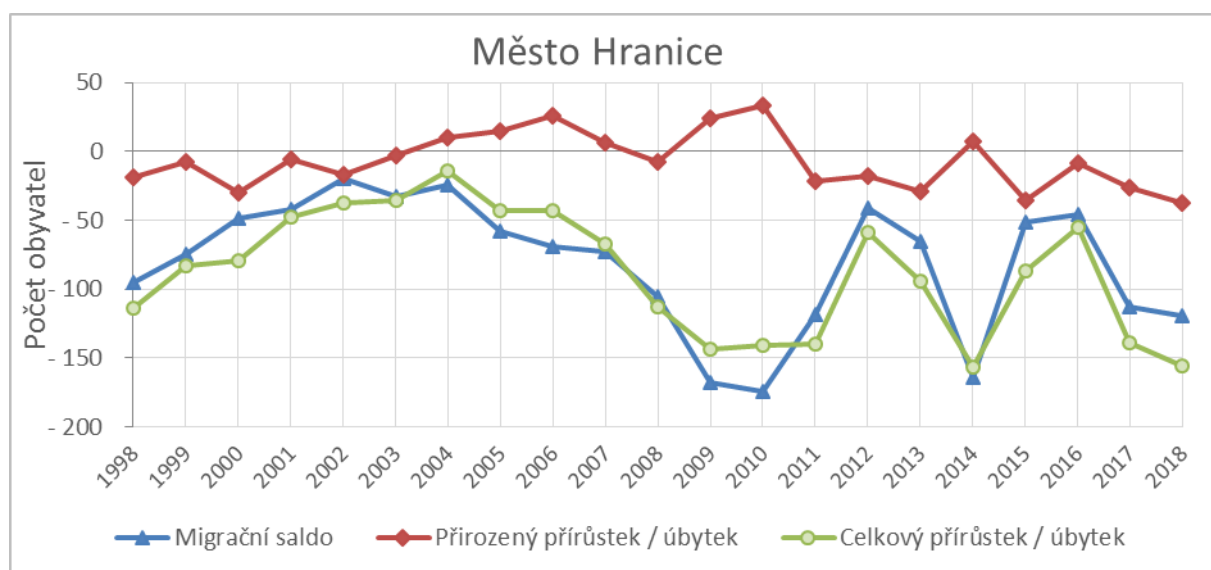
Obrázek 1.5: Vývoj počtu obyvatel mezi lety 1991 až 2018 a prognóza do roku 2030 v SO ORP Hranice



Zdroj: ČSÚ, 2018, Běžná evidence obyvatelstva, demografická prognóza obyvatel, vlastní zpracování

Úbytek obyvatel ve městě Hranicích je způsoben především dlouhodobě záporným migračním saldem, tedy větším počtem odstěhovaných než přistěhovaných. Také přirozený přírůstek města se pohybuje v hodnotách blízkých nule, město proto dlouhodobě ztrácí obyvatele. V roce 2018 ubylo městu celkem 156 obyvatel. Celkově dochází na území SO ORP k úbytku obyvatel způsobenému především migračními procesy.

Obrazek 1.6: Vývoj migračního salda, přirozené měny a celkové změny počtu obyvatel v letech 1998 - 2018 ve městě Hranice



Zdroj: ČSÚ, 2018, Demografické údaje pro SO ORP Hranice, Veřejná databáze dat

1.2.1.1 Věkové složení obyvatel města

Průměrný věk obyvatel ČR se postupně zvyšuje. Tento proces se ještě výrazněji projevuje ve městech, kde dochází k odlivu obyvatelstva a jejich stěhování do okolních obcí. Proto lze předpokládat, jak je znázorněno v tabulce níže, rychlejší stárnutí populace ve městě. Celkově v SO ORP je tento proces zcela srovnatelný s celou republikou, index stáří, tedy počet obyvatel v seniorském věku na 100 dětí, roste o něco rychleji než v ČR a k 31. 12. 2018 připadalo v Hranicích na 100 dětí 132,9 seniorů.







Tabulka 1.2: Změna průměrného věku obyvatelstva, 2008 - 2018

		2008	2009	2010	2011	2012	2013	2014	2015	2016	2017	2018
Průměrný věk	město Hranice	39,8	40	40,4	41	41,3	41,6	41,9	42,1	42,3	42,7	43,0
	SO ORP Hranice	39,6	39,8	40,1	40,5	40,8	41,1	41,3	41,6	41,8	42,1	42,4
	ČR	40,5	40,6	40,8	41,1	41,3	41,5	41,7	41,9	42	42,2	42,3
Index stáří (v %)	město Hranice	97,5	101,6	104,1	110,8	113	115,6	118,3	120,8	123	128,2	132,9
	SO ORP Hranice	93,9	97,6	99,9	104,9	107,4	110,7	113,2	116,3	118,7	122,7	126,0
	ČR	105,1	107	107,8	110,4	113,3	115,7	117,4	119	120,7	122,1	123,2

Zdroj: ČSÚ, Demografické údaje pro SO ORP Hranice, Veřejná databáze dat

Dle demografické prognózy do roku 2030 na území města klesne počet obyvatel ve věku 0 - 14 let o 241, lidí v produktivním věku o 1 009, počet seniorů naopak vzroste o 540. V zázemí města poté sledujeme výrazný pokles dětí, a to o 740. V celém SO ORP počet dětí poklesne o 981. Více viz tabulka níže.

Tabulka 1.3: Srovnání věkových skupin obyvatelstva mezi roky 2018 a 2030

Věk	SO ORP Hranice 			Město Hranice 			Zázemí Hranic 		
	2018	2030	Změna	2018	2030	Změna	2018	2030	Změna
 0 - 14	5 210	4 229	▼ -981	2 722	2 481	▼ -241	2 488	1 748	▼ -740
 15-64	22 364	20 784	▼ -1 580	11 717	10 708	▼ -1 009	10 647	10 076	▼ -571
 65+	6 567	7 578	▲ 1 011	3 618	4 158	▲ 540	2 949	3 420	▲ 471
Celkem	34 141	32 591	▼ -1 550	18 057	17 347	▼ -710	16 084	15 245	▼ -839

Zdroj: ČSÚ, 2018, Běžná evidence obyvatelstva, demografická prognóza obyvatel, vlastní zpracování


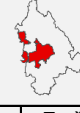




Podíl **dětské složky obyvatelstva** v zázemí Hranic se sníží ze současných 15,5 % na 11,5%, což představuje pokles o -4 %. Jak již bylo uvedeno výše, v samotném městě je předpokládán mírnější pokles dětské složky o 0,8 % na 14,3 %.

Podíl **produktivní složky obyvatelstva** (15 - 64 let) poklesne nejvíce ve městě Hranicích (-3,2 %, na 61,7 % obyvatelstva), ve zbylých částech ORP je tento pokles mírnější (-0,1 %, na 66,1 % obyvatelstva).

Podíl obyvatel ve věku **65 let a více** na celkové populaci v rámci SO ORP vzroste dle prognózy o 4,0 %, na 23,3 %. Obdobné podíly seniorů na celkové populaci lze očekávat i ve městě Hranicích a v jejich zázemí (24,0 %; 22,4 %). Pro město jde o nárůst o 3,9 %, pro zázemí o 4,1 % (respektive o 540 a o 471 seniorů).

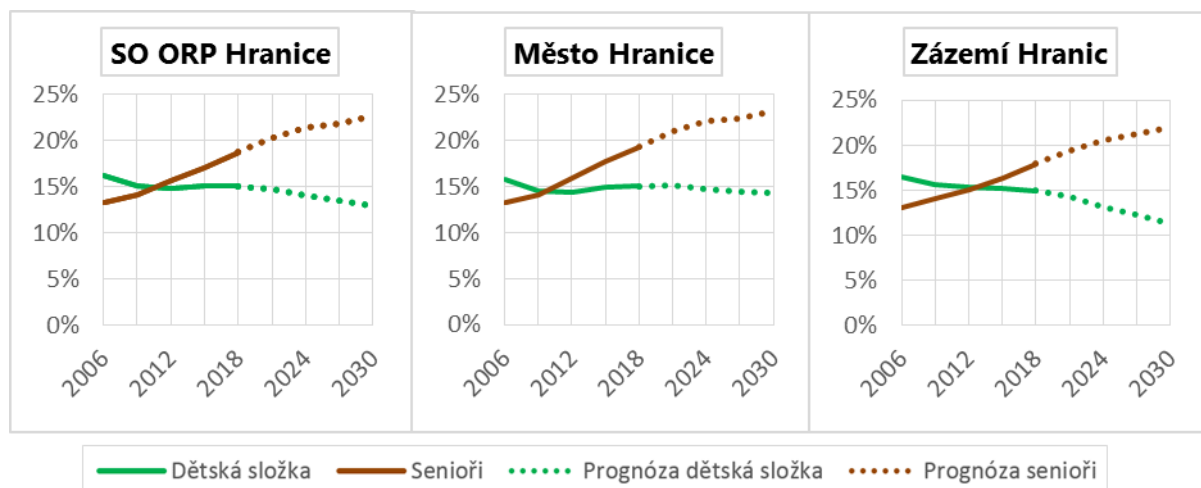
Přehled změn ve věkových skupinách obyvatelstva v hodnocených územních celcích je znázorněn v tabulce níže, podrobné tabulky pro muže a ženy jsou obsaženy v příloze 4.1.4.

Tabulka 1.4: Srovnání podílu věkových skupin na celkovém počtu obyvatelstva mezi roky 2018 a 2030

Věk	SO ORP Hranice 			Město Hranice 			Zázemí Hranic 		
	2018	2030	Změna	2018	2030	Změna	2018	2030	Změna
 0 - 14	15,3%	13,0%	▼ -2,3%	15,1%	14,3%	▼ -0,8%	15,5%	11,5%	▼ -4,0%
 15-64	65,5%	63,8%	▼ -1,7%	64,9%	61,7%	▼ -3,2%	66,2%	66,1%	▼ -0,1%
 65+	19,2%	23,3%	▲ 4,0%	20,0%	24,0%	▲ 3,9%	18,3%	22,4%	▲ 4,1%

Zdroj: ČSÚ, 2018, Běžná evidence obyvatelstva, demografická prognóza obyvatel, vlastní zpracování

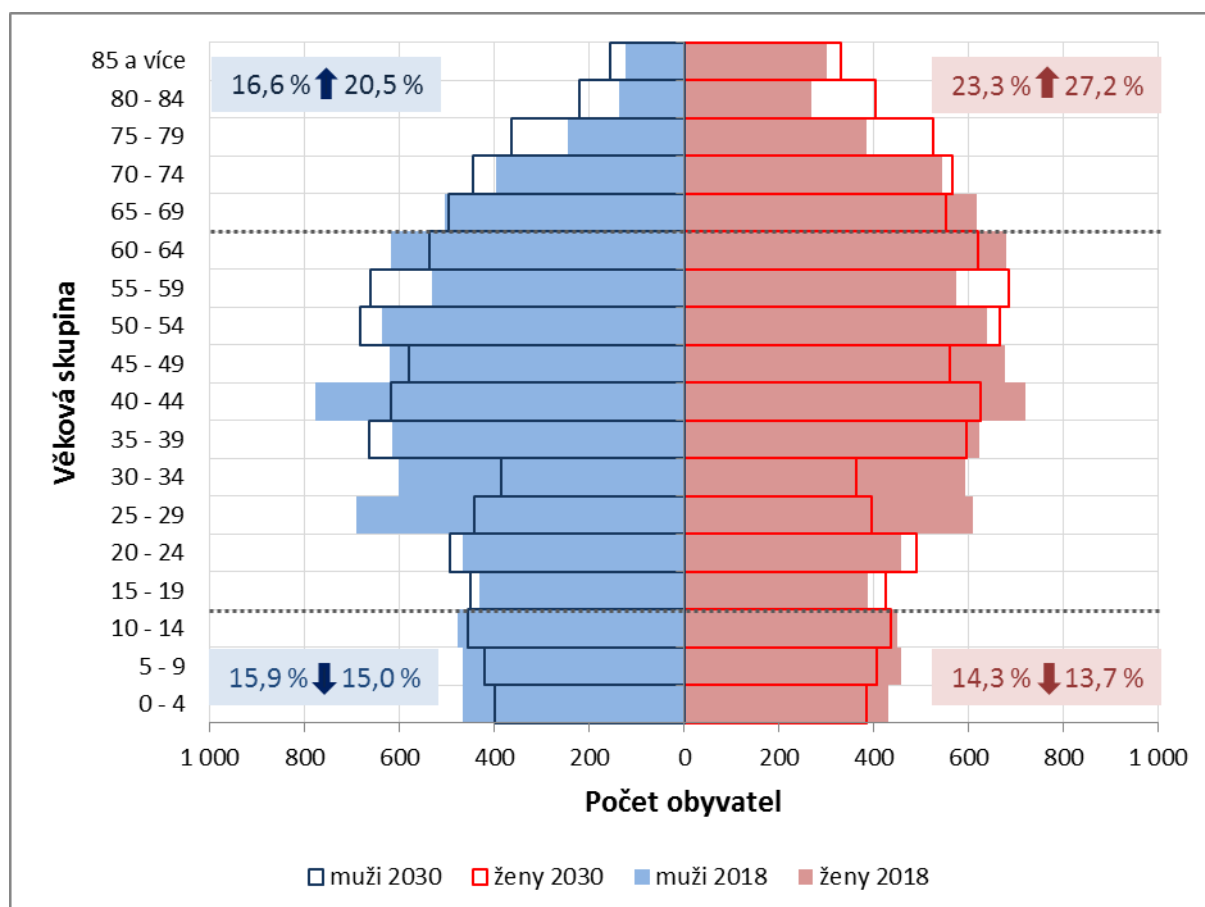
Obrázek 1.7: Podíl dětské a seniorské složky obyvatel mezi lety 2006 až 2018 a prognóza do roku 2030



Zdroj: ČSÚ, 2018, Běžná evidence obyvatelstva, demografická prognóza obyvatel, vlastní zpracování

Největší věkovou skupinu na území SO ORP tvoří k 1. 1. 2018 obyvatelé mezi 40-44 lety. **V roce 2030** bude tato početně silná věková skupina **spadat do kategorií obyvatel mezi 50 - 59 lety**, výrazný pokles lze naopak očekávat u kategorií obyvatel mezi 25 - 34 lety. Prognózy města i jeho zázemí ukazují na **výrazné zvýšení počtu seniorů nad 75 let**, rovněž významně přibude obyvatel starších 80 let, u kterých vzniká potřeba zvýšené péče. Dále je patrný úbytek dětí jak v Hranicích, tak v jejich zázemí.

Obrázek 1.8: Věkové pyramidy obyvatel SO ORP Hranice pro roky 2018 a 2030

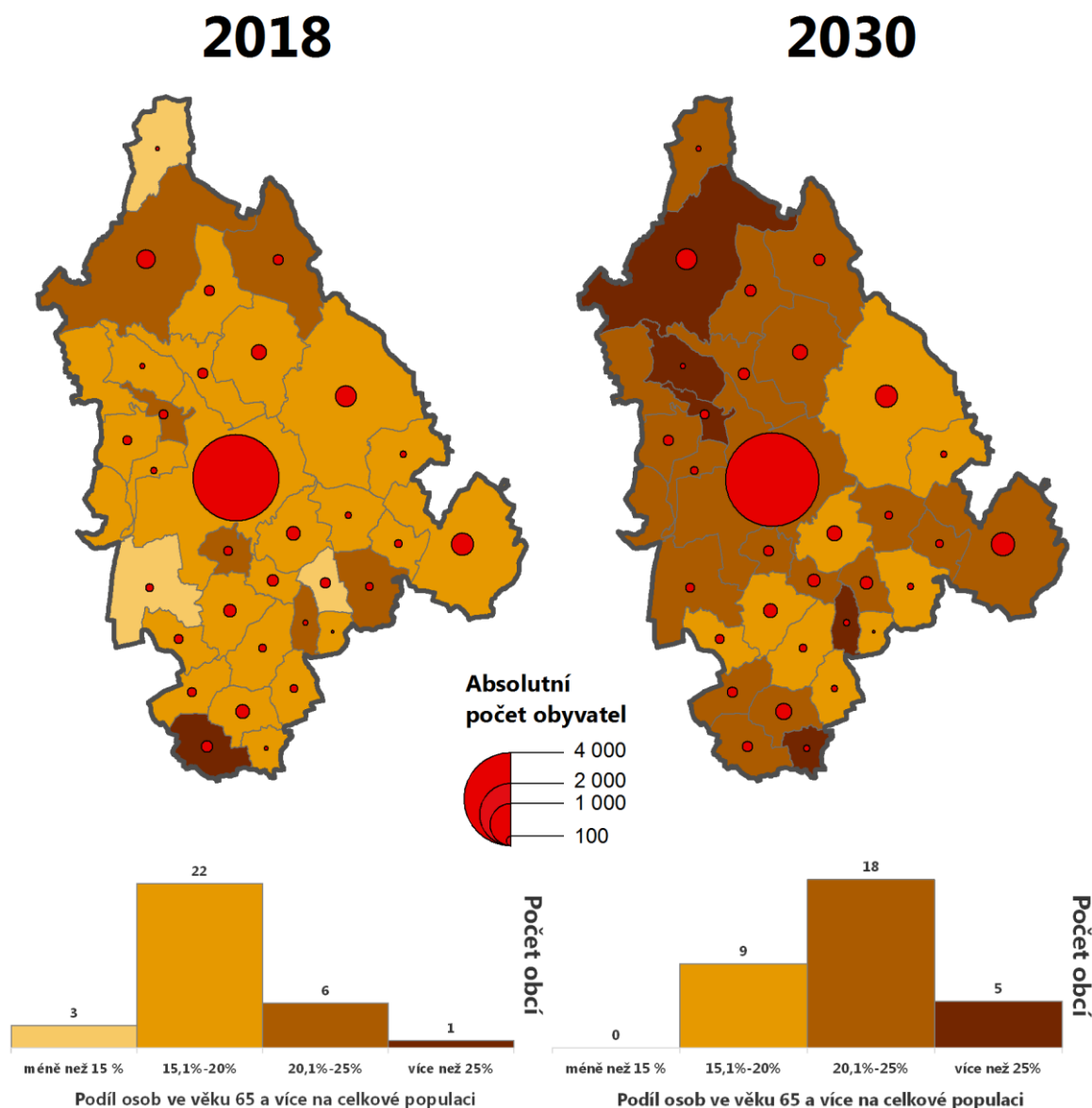


Zdroj: ČSÚ, 2018, Běžná evidence obyvatelstva, demografická prognóza obyvatel, vlastní zpracování

Podíl osob ve věku 55 a více vzrostl od roku 2008 za 10 let z 27 % na 32 %, podíl osob ve věku 65 let a více pak ze 14 % na 19 %, za dalších 10 let je očekáván další nárůst (o 4 % u věkové kohorty do 55 let i u osob nad 65 let). Obyvatel věku 55 let a více tedy bude 36 % a obyvatel ve věku 65 let a více 23 %. Srovnatelný vývoj je předpokládán i v samotných Hranicích a jejich zázemí.

V roce 2018 je ve většině obcí (22 z 32 obcí, tj. 69 %) podíl seniorů na celkové populaci mezi 15 % až 20 %, vyšší podíl mezi 20 % až 25 % byl zaznamenán v některých okrajových částech území. V roce 2030 pak podíl seniorů v obcích vzroste průměrně o 4,2 %, ve většině obcí (18 z 32, tj. 56 %) bude podíl seniorů mezi 20 % až 25 %. Více viz mapa níže a přehledová tabulka v příloze 4.1.4.

Obrázek 1.9: Podíl osob ve věku 65 let a více na celkové populaci v roce 2018 a v roce 2030



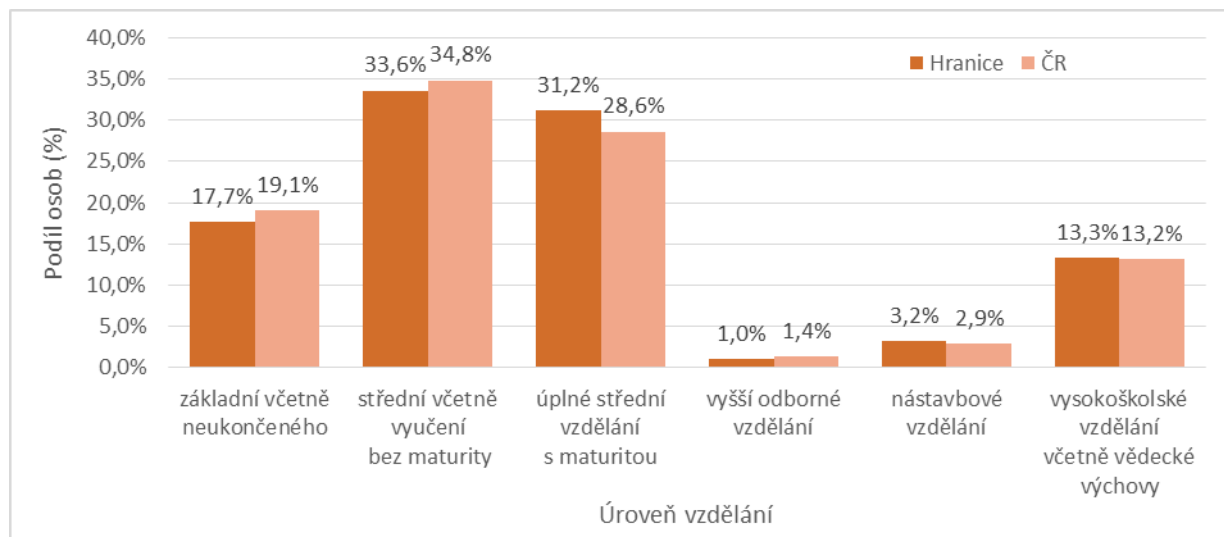
Zdroj: ČSÚ, 2018, Běžná evidence obyvatelstva, demografická prognóza obyvatel, vlastní zpracování

Struktura obyvatel dle vzdělání

Počet obyvatel ve věku 15 let a více z celkového počtu obyvatel města Hranice tvořil v roce 2011 85,5 % (15 734 osob). Nejvíce obyvatel starších 15 let mělo k roku 2011 střední vzdělání bez maturity (33,6 %). Středního vzdělání s maturitou dosáhlo 31,2 %, tato hodnota je nad průměrem České republiky, který činil 28,6 %. Pouze základní vzdělání (včetně neukončeného) má v Hranicích

17,7 % obyvatel, což je menší procento než v celé ČR, kde je obyvatel se základním vzděláním 19,1 %. Obyvatel s vysokoškolským vzděláním je 13,3 %, z toho většina (82,7 %) dosáhla vzdělání magisterského.

Obrázek 1.10: Vzdělanostní struktura obyvatel města Hranice dle nejvyššího ukončeného vzdělání ve srovnání s Českou republikou k roku 2011



Zdroj: SLDB 2011

1.2.1.2 Dílčí shrnutí

Hlavní zjištění:

- Hranice, stejně jako celé území SO ORP, ztrácí dlouhodobě obyvatele, což je způsobeno převážně migračními procesy. V zázemí Hranic (správní obvod bez samotného města) obyvatelé naopak přibývají.
- Vlivem prodlužování naděje dožití a také v důsledku nižší porodnosti obyvatelstvo města Hranic i celého správního obvodu ORP Hranice stárne a tento trend bude pokračovat i v následujících letech. Zvyšování počtu osob starších 65 let přinese rostoucí požadavky zejména z hlediska potřeb sociálních a zdravotních služeb a jejich kapacity, která by tak měla být do značné míry „flexibilní“.

1.3 Bezpečné a přívětivé sociální prostředí, školství

1.3.1 Kvalita života a bezpečnost

1.3.1.1 Kvalita života

Kvalita života obyvatel ve městě může být hodnocena z mnoha pohledů a zahrnuje širokou škálu aspektů života jako je spokojenost se životem ve městě (sounáležitost s městem, vztahy obyvatel), spokojenost s veřejným prostranstvím, veřejnou správou, bezpečností, infrastrukturou a dalšími.

Na otázku, která se týkala slov či slovních spojení, která se obyvatelům města Hranic vybaví při vyslovení pojmu Hranice, odpovídali dotázaní různě. Jednotlivé asociace jsou znázorněny v obrázku níže. Nejčastěji uváděnými pojmy byly město a domov. Respondenti vidí Hranice jako krásné město s dobrou dopravní dostupností, malebnou okolní krajinou a bohatou historií. Mnoho respondentů zmiňovalo rovněž pojmy cement, Sigma, propast a Moravská brána.

Obrázek 1.11: Co se lidem vybaví, když se řekne Hranice



Zdroj: PROCES, Průzkum spokojenosti občanů města Hranice, 2019

Většina respondentů (64 %) žije v Hranicích od narození. S rostoucím věkem respondentů roste rovněž podíl přistěhovalých, např. u mužů ve věku 65 let a více je poměr narozených a přistěhovalých 50 % na 50 %. Nejčastější věk, ve kterém se respondenti do Hranic přistěhovali, je pak 20 - 29 let (51 %), ve věku 30 - 39 let se do Hranic stěhovaly především ženy, naopak po 40. roce života převažují mezi lidmi, kteří se přistěhovali, muži, více viz tabulky níže. Nejčastějšími důvody přistěhování byla práce, svatba, bydlení, vztah, případně přistěhování v dětství s rodiči.

Tabulka 1.5: Podíl respondentů žijících v Hranicích od narození a přistěhovalých podle pohlaví a věku

	Muž			Žena			Celkem
	15-34	35 - 64	65 a více	15-34	35 - 64	65 a více	
Od narození	84%	69%	50%	73%	56%	53%	64%
Přistěhoval/a jsem se	16%	31%	50%	27%	44%	47%	36%
Celkem	100%	100%	100%	100%	100%	100%	100%

Zdroj: PROCES, Průzkum spokojenosti občanů města Hranice, 2019

Tabulka 1.6: Věk při přistěhování do Hranic

Věk při stěhování	Muž	Žena	Celkem
Méně než 20	21%	20%	20%
20 - 29	48%	53%	51%
30 - 39	16%	22%	20%
40 a více	16%	5%	9%
Celkem	100%	100%	100%

Zdroj: PROCES, Průzkum spokojenosti občanů města Hranice, 2019

Obyvatelé Hranic jsou nejvíce hrdí na okolní přírodu, Hranickou propast, kulturu, park, lázně, zámek a historické památky. Oceňují rovněž cyklostezky, kulturní akce, MHD zdarma a divadlo.

Obrázek 1.12: Na co jsou lidé v Hranicích nejvíce hrdí



Zdroj: PROCES, Průzkum spokojenosti občanů města Hranice, 2019

Naopak mezi nejčtenější věci, které obyvatelům Hranic chybí, jsou zimní stadion, kino, dostatečný počet parkovacích míst, více kulturního vyžití, u cyklostezek schází respondentům jejich lepší propojení.

Obrázek 1.13: Věci, které lidé v Hranicích postrádají



Zdroj: PROCES, Průzkum spokojenosti občanů města Hranice, 2019

Mezi místa, která se obyvatelům Hranic nejvíce líbí, patří zámek, zámecký park, náměstí, okolní prostředí, synagoga, náměstí, kostelíček a okolí řeky Bečvy.

Obrázek 1.14: Místa a objekty, které se lidem v Hranicích nejvíce líbí



Zdroj: PROCES, Průzkum spokojenosti občanů města Hranice, 2019

Naopak mezi objekty, které se respondentům nelíbí, patří zejména autobusové i obě vlakové nádraží, areál bývalých kasáren (Jaslo), cementárna, ubytovny a jejich okolí.

Obrázek 1.15: Místa a objekty, které se lidem v Hranicích nejvíce nelíbí

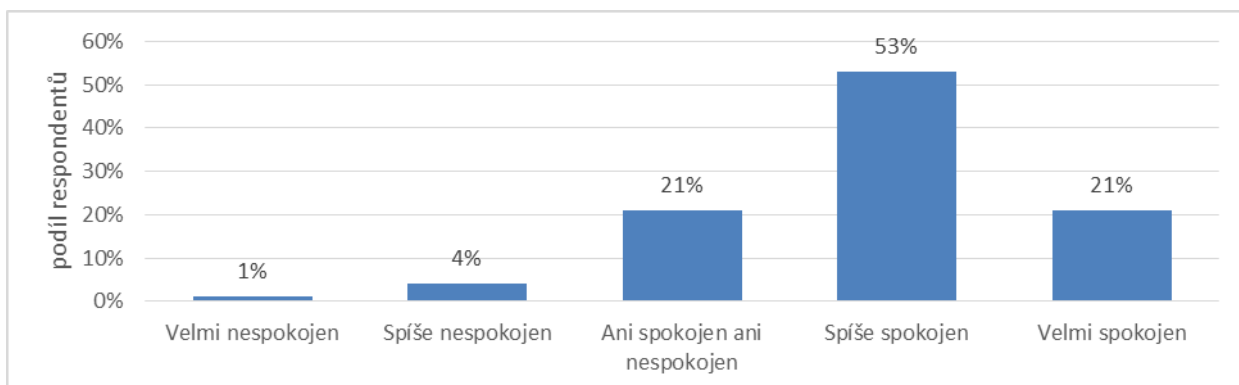


Zdroj: PROCES, Průzkum spokojenosti občanů města Hranice, 2019

Se životem v Hranicích je spokojeno 74 % respondentů, velmi spokojeno je pak 21 %. Nespokojeno je 5 % respondentů. S ohledem na věkovou strukturu jsou s životem ve městě spokojeni nejvíce

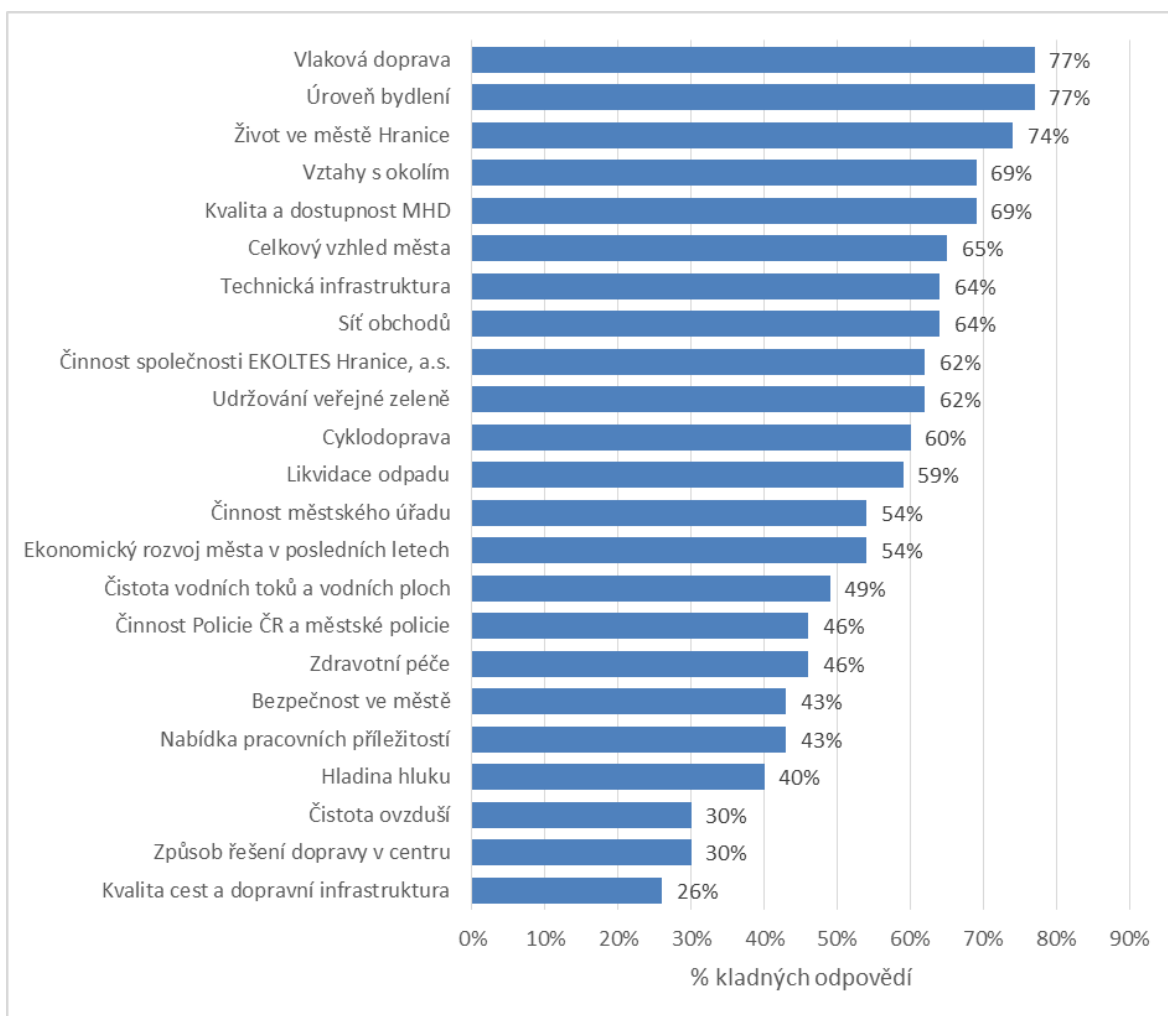
občané ve věku 65 let a více, u kterých míra spokojenosti dosahuje 81 %, nejméně spokojeni jsou pak občané ve věku 15 - 34 let, u kterých je s životem ve městě spokojeno 67 %.

Obrázek 1.16: Celková spokojenost s životem v Hranicích



Zdroj: PROCES, Průzkum spokojenosti občanů města Hranice, 2019

Obrázek 1.17: Spokojenost občanů s oblastmi kvality života



Zdroj: PROCES, Průzkum spokojenosti občanů města Hranice, 2019

Občané jsou celkově nejvíce spokojeni v oblasti bydlení, vlakového spojení, s celkovým životem ve městě, kvalitou a dostupností MHD a se vztahy s okolím. Největší spokojenost s těmito oblastmi života města převládá u starších občanů nad 65 let, zejména pak žen. Naopak nejméně spokojeni jsou v těchto oblastech občané ve věku 15 - 34 let. Největší nespokojenost vyjadřovali občané s kvalitou silniční infrastruktury, čistotou ovzduší (doprava, cementárna a další průmyslové podniky), intenzivní automobilovou dopravou, zejména pak v centru města, hladinou hluku, bezpečností ve městě ovlivněnou zahraničními dělníky a nabídkou pracovních míst, zejména pak v oblasti s vyšší přidanou hodnotou.

Tabulka 1.7: Spokojenost občanů s oblastmi kvality života podle pohlaví a věku

	Muž			Žena			Celkem
	15 - 34 let	35 - 64 let	65 a více let	15 - 34 let	35 - 64 let	65 a více let	
Úroveň bydlení	71%	82%	75%	68%	75%	86%	77%
Vlaková doprava	72%	74%	79%	78%	76%	86%	77%
Spokojenost s životem ve městě Hranice	68%	76%	77%	67%	74%	83%	74%
Vztahy s okolím	68%	74%	70%	65%	67%	68%	69%
Kvalita a dostupnost MHD	66%	67%	78%	61%	64%	82%	68%
Celkový vzhled města	65%	65%	67%	61%	63%	76%	65%
Síť obchodů	61%	71%	62%	56%	63%	72%	65%
Technická infrastruktura	58%	68%	65%	63%	63%	63%	64%
Udržování veřejné zeleně	71%	61%	65%	60%	58%	68%	62%
Činnost společnosti EKOLTES Hranice, a.s.	58%	61%	62%	51%	60%	82%	62%
Cyklodoprava	49%	58%	70%	57%	61%	72%	60%
Likvidace odpadu	63%	63%	43%	51%	59%	69%	59%
Ekonomický rozvoj města v posledních letech	67%	50%	49%	42%	57%	61%	54%
Činnost městského úřadu	48%	52%	57%	39%	58%	71%	54%
Čistota vodních toků a vodních ploch	51%	57%	36%	34%	46%	62%	49%
Zdravotní péče	58%	46%	44%	36%	44%	50%	46%
Činnost Policie ČR a městské policie	33%	51%	36%	35%	45%	74%	46%
Nabídka pracovních příležitostí	32%	46%	32%	36%	49%	53%	43%
Bezpečnost ve městě	43%	53%	30%	34%	38%	55%	43%
Hladina hluku	42%	36%	31%	36%	43%	47%	40%
Způsob řešení dopravy v centru	33%	24%	25%	39%	30%	36%	31%
Čistota ovzduší	41%	31%	18%	33%	24%	36%	30%
Kvalita cest a dopravní infrastruktura	30%	20%	20%	32%	27%	21%	25%

Zdroj: PROCES, Průzkum spokojenosti občanů města Hranice, 2019

Ačkoliv pouze 9 % respondentů uvedlo, že není s celkovým vzhledem města spokojeno, uvedli v průzkumu následující nedostatky:

- nedostačený úklid veřejných prostranství města (soustřeďuje se pouze na centrum města a jsou opomíjeny ostatní oblasti např. Drahotuše, ul. Zborovská, sídliště Kpt. Jaroše),
- nedostatek zeleně,
- vizuální smog (příliš reklamních ploch s nedostatečnou regulací),
- chátrající domy a pozemky (např. Farní ulice, Radniční ulice, Janáčkova ulice – roh u pekárny, stará pošta, okolí synagogy, podchody, kasárna a ubytovny),
- příliš zastavěné náměstí s minimem zelených ploch,
- nevzhledné okolí jak vlakového, tak i autobusového nádraží,

- nepořádek a vyhazování odpadků (např. Hromůvka za hospodou, zámecká zahrada, okolí Kauflandu, koryta potoků),
- výskyt bezdomovců (tř. 1. máje, zastávka Šromovo náměstí, lesík mezi Novou ulicí a nádražím, u studny u Bečvy).

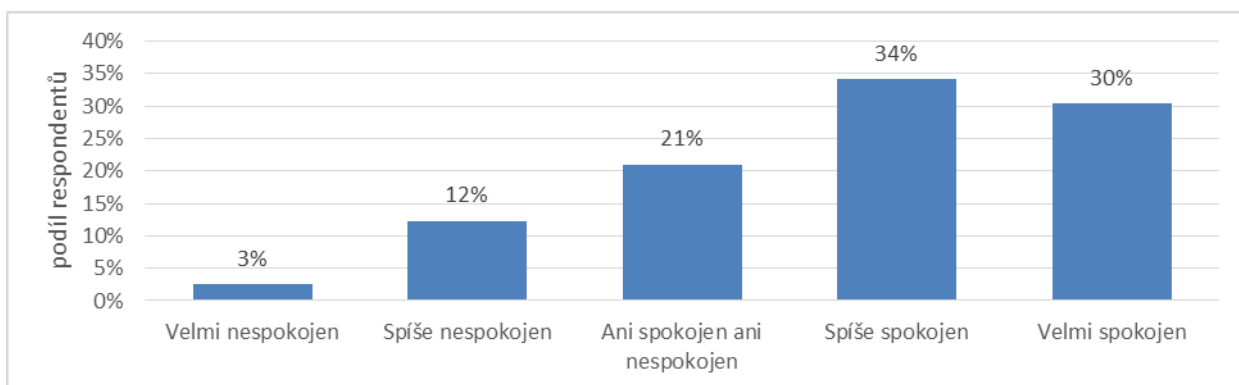
S činností společnosti EKOLTES Hranice je spokojeno 62 % respondentů, mezi výhrady, které uvedli v průzkumu, jsou následující připomínky:

- neodborná péče o zeleň,
- zbytečné kácení zdravých stromů (např. tř. 1. máje, náměstí),
- nedostatečné zavlažování během letních měsíců,
- nelogický harmonogram výsadby stromů (příliš hustá výsadba, v nevhodném období, nepřežijí zimu nebo uschnou v létě),
- ponechávání uschlých stromů,
- nedostatečná frekvence sekání travin (absence veřejného harmonogramu sečení),
- příliš nízké sečení travin, což má vliv na zhoršení retenční kapacity travnatých ploch,
- nedostatečná výsadba květin,
- křoví na křižovatkách (zhoršení bezpečnosti provozu) a nedostatečný sběr listí na podzim.

Se sítí obchodů je spokojeno 64 % respondentů, naopak nespokojeno je 15 % respondentů. Nedostatky shledávají zejména v:

- absenci hobby marketů a obchodů s elektronikou,
- málo prodejen zeleniny, chybí bezobalový obchod²², bio potraviny, farmářské prodejny s místní zemědělskou produkcí, čerstvé ryby,
- na náměstí chybí obchody denní potřeby, popř. cukrárna / kavárna,
- absence fastfoodů,
- málo obchodů s oblečením a obuví,
- příliš mnoho supermarketů na úkor menších prodejen.

Obrázek 1.18: Spokojenost občanů se sítí obchodů



Zdroj: PROCES, Průzkum spokojenosti občanů města Hranice, 2019

V otevřené otázce měli respondenti možnost vyjádřit svůj názor na věci, které ve městě fungují. Nejvíce dotazovaných odpovědělo, že vše dobře funguje, dále ocenili zavedení MHD zdarma a její celkové zlepšení včetně zavedení modernizace vozového parku o elektrobusey. Velký posun dále zaznamenali v oblasti kulturních akcí, ocenili pozitivní změnu ve fungování úřadu včetně dobré informovanosti občanů, více viz tabulka v příloze 5.1.2.

Na otázku, co by se mělo ve městě změnit, nejvíce respondentů uvedlo vysokou intenzitu dopravy, bezpečnost (často spojovanou se zahraničními pracovníky), parkování (hlavně na sídlištích, v centru města a u nádraží), nutnost kulturního domu jako centra společenských akcí, zlepšení úrovně zdravotní péče (rovněž nedostatek odborných lékařů jako jsou zubaři nebo optici), technický stav

²² Bezobalový obchod byl otevřen v roce 2019 na tř. 1. máje, po realizaci průzkumu spokojenosti občanů.

dopravní infrastruktury (silnice a chodníky) a lepší organizaci linek MHD (ná vaznost na vlakové spojení a více linek ve večerních hodinách), více viz tabulka níže.

Tabulka 1.8: Co by se mělo změnit?

Odpověď	Počet respondentů
Doprava	77
Bezpečnost	42
Parkování	30
Kulturní dům	20
Úroveň zdravotní péče	20
Stav komunikací (silnice a chodníky)	19
MHD	19
Kvalita ovzduší	15
Více kulturních akcí	15
Cyklostezky (ná vaznost a bezpečnost)	14
Zimní stadion	14
Kino	12
Čistota veřejných prostranství	11
Péče o zeleň	11
Oživit náměstí	10
Dětská a sportovní hřiště	10
Lepší nabídka práce	10

Zdroj: PROCES, Průzkum spokojenosti občanů města Hranice, 2019

Mezi dalšími podněty k rozvoji města se kromě výše uvedených odpovědí občané nejvíce zasazovali o širší komunikaci vedení města s občany a řešení jejich konkrétních potřeb.

1.3.1.2 Bezpečnost

Město má zpracován strategický dokument Plán prevence kriminality na období 2019 - 2020.

Během Evropského týdne mobility v rámci akce „Zažít město jinak“ a během besedy k dopravě v zámecké zahradě v Hranicích (září 2018) byla vytvořena **pocitová mapa Hranic**. Lidé zde označili místa, kde se v Hranicích necítí bezpečně. Jsou to tyto lokality:

- centrum města,
- místa s intenzivní automobilovou dopravou (ul. Nová, třída Československé armády, ul. Zborovská, nákupní galerie StopShop),
- Kpt. Jaroše (sídlíště – krátkodobé ubytování),
- ubytovna Vrchlického.

V březnu roku 2019 byl vyhlášen nábor a posílen počet policistů působících ve městě Hranice³. Městská policie se také aktivně zaměřuje na prevenci kriminality. Příkladem je evidence jízdních kol občanů značením pomocí neviditelné látky jako ochrana proti krádežím⁴.

Dalším krokem prevence majetkové kriminality je projekt nazvaný „Zavřít dveře nestačí“ – interaktivní model obytného domu, na kterém jsou znázorněna doporučení, jak odstranit rizikové faktory objektu⁵.

Policii pomáhají také čtyři **asistenti prevence kriminality**. Tito asistenti vypomáhají např. na přechodech pro chodce, při kontrolách dětských hřišť, ubytoven pro sociálně slabší skupiny, problémových lokalit či míst se známým výskytem bezdomovců. Asistenti byli vybráni z Úřadu práce, ten také projekt nejprve z 90 % financoval. Nyní jsou asistenti zaměstnáváni v rámci

³ <https://www.mesto-hranice.cz/clanky/policie-nabira-nove-sily>

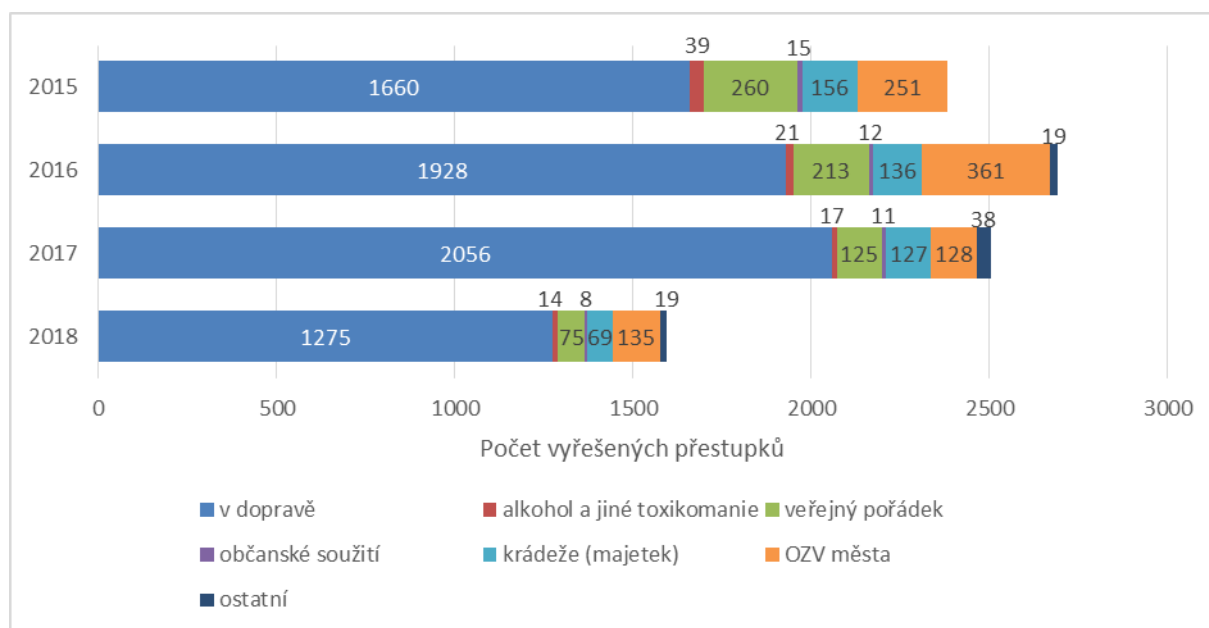
⁴ <https://www.mesto-hranice.cz/clanky/mestska-policie-eviduje-jizdni-kola>

⁵ <https://www.mesto-hranice.cz/jak-ochranit-majetek>

Programu prevence kriminality na místní úrovni 2018, dotace města činí 300 000 Kč. Projekt potrvá do konce roku 2020⁶.

Vývoj přestupků v Hranicích je znázorněn na obrázku níže. Nejvíce se na nich podílejí dopravní přestupky, v roce 2018 tvořily dopravní přestupky téměř 79,9 % veškerých vyřešených přestupků. Druhá nejpočetnější skupina jsou přestupky proti obecně závazným vyhláškám města (8,5 %; 135 přestupků), dále přestupky proti veřejnému pořádku (4,7 %; 75 přestupků) a krádeže (4,3 %; 69 přestupků). Celkový počet vyřešených přestupků byl v roce 2018 o 907 přestupků nižší, což je úbytek o 36,3 %.

Obrázek 1.19: Vývoj přestupků v Hranicích, 2015 - 2018



Zdroj: MP Hranice, Zprávy o činnosti (2015, 2016, 2017, 2018) *OZV = Obecně závazné vyhlášky

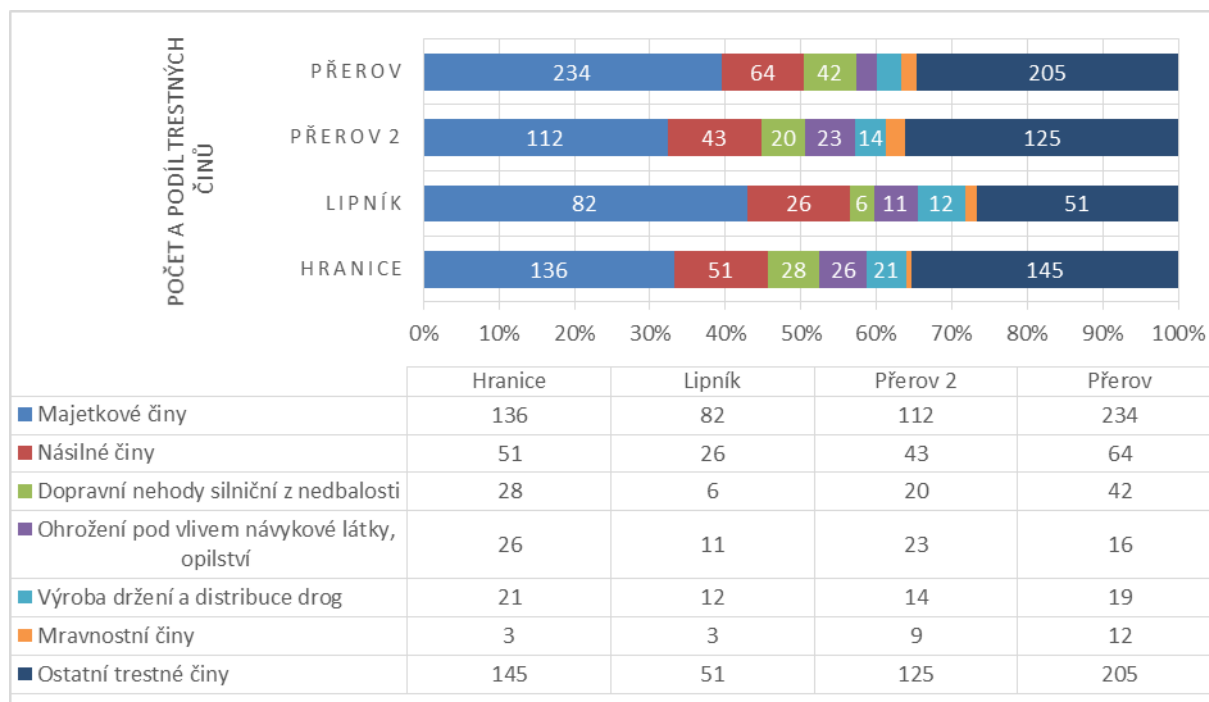
Index kriminality udává počet trestných činů na 10 000 obyvatel pro zvolené období. Ze čtyř obvodních oddělení Policie ČR v okrese Přerov je největší Index kriminality pro rok 2018 v Přerově (144,4), následují oddělení Lipník (118,9), Přerov 2 (118,7) a Hranice (118,2). Celá ČR má Index kriminality 183,5 a Olomoucký kraj 146,2.

Největším problémem je dlouhodobě majetková trestná činnost, a to jak krádeže vloupáním, tak krádeže prosté, které tvoří největší podíl trestné činnosti (krádeže v supermarketech, vykrádání garáží a opuštěných objektů). Dále se trestná činnost zaměřuje především na narušování veřejného pořádku, násilnou trestnou činnost a výtržnictví.

Na obrázku níže je znázorněn počet a podíl vybraných trestných činů ve srovnání s vybranými městy. V Hranicích se na kriminalitě, jak již bylo výše zmíněno, podílejí nejvíce majetkové trestné činy (33,2 %). Násilné činy zaujímají 12,4 %, významné jsou taktéž dopravní nehody z nedbalosti (6,8 %), ohrožení pod vlivem návykové látky, opilství (6,3 %) a výroba, držení a distribuce drog (5,1 %).

⁶ <https://www.mesto-hranice.cz/clanky/asistenti-prevence-kriminality-se-osvedcuji>

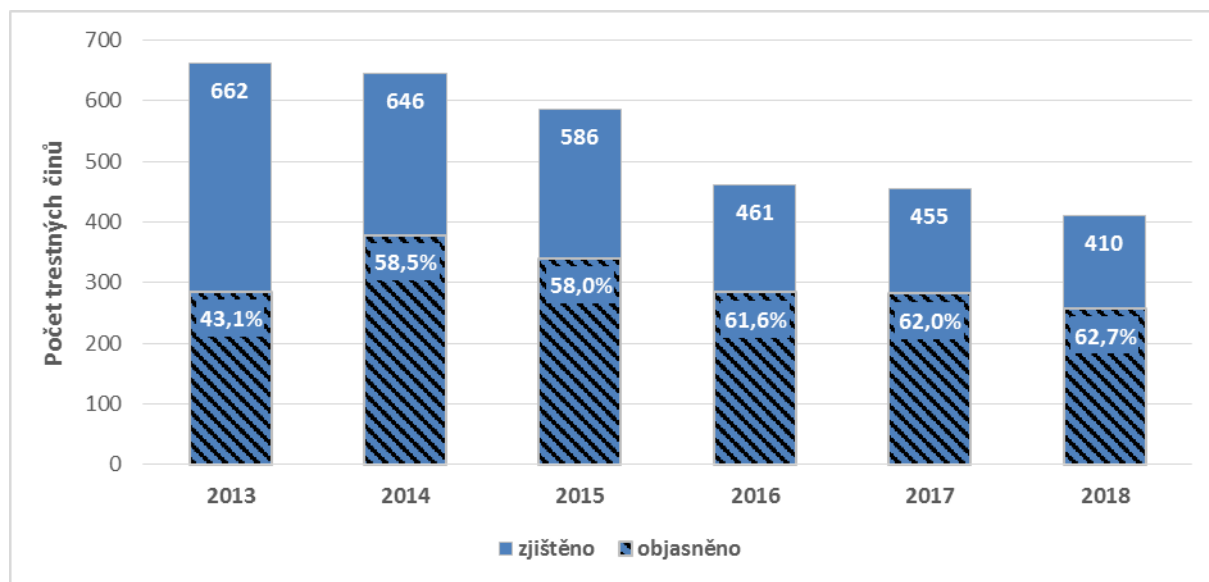
Obrázek 1.20: Počet a podíl trestných činů v obvodních odděleních okresu Přerov pro rok 2018



Zdroj: Mapa kriminality, dostupné z: <www.mapakriminality.cz>

Celkový počet trestných činů v Hranicích má od roku 2013 klesající trend, s výjimkou mezi roky 2016 a 2017. Také objasněnost se u trestných činů zvýšila. V roce 2013 bylo v Hranicích zjištěno 662 trestných činů, z toho 43,1 % objasněných. V roce 2018 bylo zjištěno o 252 trestných činů méně (410), s objasněností o 19,6 % vyšší (62,7 %).

Obrázek 1.21: Vývoj počtu a objasněnosti trestných činů v Hranicích, 2013 - 2018



Zdroj: Mapa kriminality, dostupné z: <www.mapakriminality.cz>

https://www.esfcr.cz/mapa-svl-2015/www/index2f08.html?page=iframe_orp

S úrovní bezpečnosti je spokojeno 43 % obyvatel, nejhůře pak bezpečnost hodnotí občané ve věku 15 - 34 let, kdy 31 % respondentů není s její úrovní spokojeno.

Tabulka 1.9: Spokojenost s bezpečností ve městě

	Velmi nespokojen	Spíše nespokojen	Ani spokojen ani nespokojen	Spíše spokojen	Velmi spokojen
15 - 34	11%	20%	30%	20%	17%
35 - 64	3%	22%	30%	33%	12%
65 a více	1%	16%	37%	28%	18%
Celkem	5%	20%	32%	28%	15%

Zdroj: PROCES, Průzkum spokojenosti občanů města Hranice, 2019

V otevřené otázce uvedli respondenti následující důvody sníženého pocitu bezpečnosti:

- zhoršení bezpečnostní situace v Hranicích, oproti minulosti se zde lidé necítí bezpečně, zvláště v odpoledních a večerních hodinách,
- agresivní bezdomovci, agresivní skupiny Romů,
- cizinci pracující v okolních továrnách bydlící na ubytovnách, ve večerních hodinách popíjení alkoholu,
- výroba a dealerství drog (zejména pervitin),
- nedostatek strážníků městské policie v ulicích,
- nedostatečný kamerový systém.

1.3.1.3 Dílčí shrnutí

Hlavní zjištění:

- Největší podíl přestupků v Hranicích je dlouhodobě v dopravě, následují přestupky proti obecně závazným vyhláškám města, proti veřejnému pořádku a krádeže. Celkový počet přestupků klesl mezi roky 2017 a 2018 o 907 přestupků, což je úbytek o 36,3 %.
- Z obvodních oddělení okresu Přerov mají Hranice za rok 2018 nejnižší index kriminality (počet trestných činů na 10 000 obyvatel, hodnota v Hranicích 118,2). Na kriminalitě se nejvíce podílejí majetkové trestné činy.
- Celkový počet trestných činů v Hranicích má od roku 2013 klesající trend, s výjimkou mezi roky 2016 a 2017. Také objasněnost se u trestných činů zvýšila.
- Snížení pocitu bezpečí obyvatel Hranic (zejména u občanů ve věku 15 - 34 let).

1.3.2 Sociální a zdravotní služby

1.3.2.1 Sociální služby

Hlavní poskytovatelé sociálních služeb ve městě Hranicích jsou **ELIM Hranice, o.p.s.** (Křesťanská společnost pro evangelizaci a diakonii Hranice), **Charita Hranice** a **Domov seniorů Hranice, p. o.** Seznam jimi poskytovaných služeb, jejich forem a kapacit je uveden v tabulce níže.

Tabulka 1.10: Přehled sociálních služeb na území města Hranic

Poskytovatel	Služba	Druh služby	Kapacita	Forma
ELIM Hranice o.p.s.	Azylový dům - ELIM Hranice	Azylové domy (§ 57)	45	Pobytová
	Azylový dům pro osamělé rodiče s dětmi - ELIM Hranice	Azylové domy (§ 57)	10	Pobytová
	Noclehárna - ELIM Hranice	Noclehárny (§ 63)	12	Ambulantní
	Sociální rehabilitace - ELIM Hranice	Sociální rehabilitace (§ 70)	15	Ambulantní
				Pobytová
				Terénní
	Denní centrum - ELIM Hranice - nízkoprahové	Centra denních služeb (§ 45)	20	Ambulantní
Charita Hranice	Denní centrum Archa	Centra denních služeb (§ 45)	17	Ambulantní
	Pečovatelská služba	Pečovatelská služba (§ 40)	51	Terénní
	Nízkoprahové zařízení pro děti a mládež Fénix	Nízkoprahové zařízení pro děti a mládež (§ 62)	40	Ambulantní
	Osobní asistence Hranice	Osobní asistence (§ 39)	16	Terénní
Domov seniorů Hranice, p. o.	Domov seniorů Hranice, příspěvková organizace	Domovy pro seniory (§ 49)	180	Pobytová
	Domov seniorů Hranice, příspěvková organizace	Domovy se zvláštním režimem (§ 50)	31	Pobytová
	Domov seniorů Hranice, příspěvková organizace	Pečovatelská služba (§ 40)	200	Terénní

Zdroj: KISSOS, 2018

1. ELIM Hranice

Společnost **ELIM Hranice o.p.s.** sídlící na adrese Hranická 94, Hranice IV – Drahotuše, vznikla roku 2004. Provozuje tato zařízení:

- **Azylový dům – Elim Hranice**
 - Kapacita: 25 osob (12 v azylovém domě, 13 v bytech azylového domu)
 - Cílová skupina: osoby bez přístřeší – muži a ženy od 18 let a rodiny
- **Azylový dům Elim – Drahotuše**
 - Kapacita: 20 osob
 - Cílová skupina: osoby v tíživé životní situaci od 18 let a rodiny
- **Azylový dům pro osamělé rodiče s dětmi – Slavíč**
 - Kapacita: 10 rodičů s dětmi (10 čtyřlůžkových pokojů)
 - Cílová skupina: osamělí rodiče s nezletilými dětmi (případně zákonní zástupci dětí) a těhotné ženy od 18 let
 - Služba podle zákona 108/2006 Sb., o sociálních službách:
 - Zajištění podmínek pro přípravu stravy
 - Poskytnutí ubytování
 - Pomoc při uplatňování práv, oprávněných zájmů a při obstarávání osobních záležitostí, např.:
 - podpora v řešení sociální situace formou individuálního plánování
 - kontakty na další sociální služby a profesionální pomoc
 - pomoc při umísťování dětí do školských zařízení
 - nabídka duchovního programu
- **Noclehárna Hranice**
 - Kapacita: 12 lůžek
 - Cílová skupina: muži a ženy od 18 let
 - Služba podle zákona 108/2006 Sb., o sociálních službách:
 - Poskytnutí stravy – večeře a snídaně
 - Poskytnutí noclehu
 - Hygienický servis – povinnost osprchovat se

- **Denní centrum – Elim Hranice**
 - Kapacita: 20 osob
 - Cílová skupina: osoby bez přístřeší – muži a ženy od 18 let
 - Služba podle zákona 108/2006 Sb., o sociálních službách:
 - Poskytnutí stravy
 - Poskytnutí podmínek pro osobní hygienu
 - Pomoc při uplatňování práv, oprávněných zájmů a při obstarávání osobních záležitostí – pro pomoc v těchto oblastech mohou ubytovaní využít pomoci sociálního pracovníka
- **Sociální rehabilitace** – nová služba
 - Kapacita: pobytová – 2 lůžka, ambulantní – 6 klientů, terénní – 7 klientů
 - Cílová skupina: muži a ženy od 19 – 80 let
 - Služba podle zákona 108/2006 Sb., o sociálních službách:
 - Pobytová forma služby
 - Ambulantní forma služby
 - Terénní forma služby
- **Farma Drahotuše** – koupena v lednu 2015 jako místo, kde lidé z domů ELIM mohou pracovat, chovat zvířata a pěstovat plodiny.

2. Charita Hranice

Ve městě působí také Charita Hranice, organizace římskokatolické církve s vlastní právní subjektivitou. Sídlí v Purgešově ulici v budově města. Poskytuje tyto služby:

- **Domácí zdravotní péče** - odborná zdravotní péče v sociálním prostředí v domácnosti klienta, poskytovaná v Hranicích a regionu. Zdravotní služba je zajišťována třemi kvalifikovanými zdravotními sestrami s registrací, které vykonávají ošetrovatelskou péči na základě ordinací praktického nebo odborného lékaře. Tato péče je v plné výši hrazena zdravotní pojišťovnou klienta.
- **Kompletní domácí péče hospicového typu** - v regionech Hranice na Moravě a Lipník nad Bečvou. Jde o komplexní péči o nemocného v konečném stadiu onemocnění, kdy léčba již není účinná. Tato péče nabízí podporu rodinám, které se rozhodly umožnit svému blízkému zemřít důstojně v domácím prostředí. Péče je poskytována podle individuálních potřeb nemocného a jeho blízkých. Posláním je pomoci nevyléčitelně nemocnému a jeho rodině tuto situaci zvládnout a umožnit nemocnému, aby mohl strávit poslední období svého života ve svém domácím prostředí a v kruhu blízkých.
 - Péče zahrnuje:
 - odbornou zdravotní péči
 - pečovatelské úkony
 - odborné a sociální poradenství
 - duchovní podporu
 - zprostředkování psychologické podpory
- **Charitní pečovatelská služba - středisko Hranice** (Denní služba)
 - Kapacita: 51 klientů (z toho 30 rozvoz jídla)
 - Cílová skupina: osoby s chronickým nebo tělesným postižením od 19 let věku, senioři a rodiny s dětmi z regionu Hranicka, kteří z důvodu svého zdravotního stavu, snížené soběstačnosti při zajištění péče o svoji osobu, svých zájmů a chodu domácnosti službu nezbytně potřebují a nemohou si ji zajistit v požadovaný čas jinak.
 - Činnosti dle zákona č. 108/2006 Sb., o sociálních službách:
 - pomoc při zvládání běžných úkonů péče o svoji osobu

- pomoc při osobní hygieně
 - poskytnutí stravy nebo pomoc při zajištění stravy
 - pomoc při zajištění chodu domácnosti
 - zprostředkování kontaktu se společenským prostředím
- **Osobní asistence** - v regionu Hranicko, denní i noční služba
 - Kapacita: 16 klientů
 - Cílová skupina: osoby se zdravotním postižením od 19 let a senioři, kteří vzhledem ke svému zdravotnímu stavu tuto službu potřebují a nejsou schopni si ji sami nebo s dopomocí rodiny v požadovaný čas zabezpečit.
 - Činnosti dle zákona č. 108/2006 Sb., o sociálních službách:
 - Pomoc při zvládání běžných úkonů péče o vlastní osobu
 - Pomoc při osobní hygieně
 - Pomoc při zajištění stravy
 - Pomoc při zajištění chodu domácnosti
 - Výchovné, vzdělávací a aktivizační činnosti
 - Zprostředkování kontaktu se společenským prostředím
 - Pomoc při uplatňování práv, oprávněných zájmů a při obstarávání osobních záležitostí
- **Denní centrum Archa**
 - Cílová skupina: lidé s mentálním postižením, popřípadě s kombinací mentálního a jiného typu postižení ve věku 18 - 64 let.
 - Výchovné, vzdělávací a aktivizační činnosti
 - Sociálně terapeutické činnosti
 - Zprostředkování kontaktu se společenským prostředím
 - Pomoc při uplatňování práv a obstarávání osobních záležitostí
 - Dopomoc při úkonech osobní hygieny a při použití WC
 - Příprava svačiny, zajištění obědů, dopomoc při podávání oběda
- **Nízkoprahové zařízení pro děti a mládež Fénix**
 - Cílová skupina: děti a mládež od 7 do 20 let z Hranic, Lipníku n. Bečvou a okolí, které zažívají nepříznivé sociální situace, jsou ohroženy sociálně patologickými jevy nebo se u nich projevují známky rizikového chování. Také děti a mládež, které neumí nebo nemohou adekvátně využívat svůj volný čas, převážně jej tráví na ulici, a tím je narušen jejich sociální vývoj.
 - Služba je dostupná zdarma.
- **Charitní šatník**
 - Jde o dobrovolnický projekt Charity Hranice, který je zajišťován dobrovolnicemi, jež od dárců přijímají ošacení, třídí je, vydávají potřebným – sociálně slabým rodinám, lidem bez domova, lidem v nouzi. Otevírací doba je každé úterý od 8.00 – 12.00 a první úterý v měsíci také odpoledne od 14.00 – 17.00.
- **Půjčovna kompenzačních pomůcek**
 - Slouží jako půjčovna kompenzačních a zdravotnických pomůcek, jako doplňková služba k pečovatelské a ošetřovatelské péči. Otevírací doba – pondělí 12.00 – 17.00, čtvrtky – 9.00 – 15.00.
 - Charita dále každoročně organizuje Tříkrálovou sbírku.

Tabulka 1.13: Přehled akcí konaných Klubem seniorů v Hranicích

Název akce	Počet akcí	Počet seniorů
Zdravotní cvičení	Pravidelné, týdenní	180 opakovaně
Spinning	Týdenní	15 opakovaně
Bazén	Pravidelné, týdenní	35 opakovaně
Bossu a Zumba	Týdenní	26 + 15
Výuka anglického a německého jazyka	Pravidelné	28 + 20 účastníků kursů
Výuka počítačové gramotnosti	Začátečníci, pokročilí 3x	18 účastníků kursů
Zájezdy na divadelní představení	5	199
Poznávací zájezdy ČR	9	408
Zahraniční poznávací zájezdy	5	250
Odborné přednášky	3	87
MDŽ + divadlo u Vlasáka	1	175
Velikonoční a vánoční aranžování	2	37
Rekondiční pobyt	1	51
Turistické výlety pěší	11	186
Cyklovýlety	12	250
Zimní výlety na běžkách	1	9
Jednání výboru klubu seniorů	10	11, opakovaně
Petanque Valšovice	1	55
Stolní tenis v KS	Pravidelné 3x týdně	30 týdně
Účast na turnajích ve stolním tenise	3	30
Zpívání pro radost	1x měsíčně	420
Golf Radíkov	1	51
Den otevřených dveří Klubu seniorů	1	240
Jarní a podzimní úklid vnitřních a venkovních prostor	2	90

Zdroj: MěÚ Hranice, Zpráva o činnosti, 2018

Další organizace sociálních a zdravotních služeb působící na území SO ORP Hranice jsou tyto:

Tabulka 1.14: Seznam organizací sociálních a zdravotních služeb ve SO ORP Hranice

Poskytovatel	Služba	Druh služby	Kapacita	Forma
Centrum pro dětský sluch Tamtam, o.p.s.	Raná péče pro Moravu a Slezsko	Raná péče (§ 54)	125	Ambulantní, Terénní
Člověk v tísni, o.p.s.	Sociálně aktivizační služby pro rodinu s dětmi	Sociálně aktivizační služby pro rodiny s dětmi (§ 65)	14	Terénní
Člověk v tísni, o.p.s.	Terénní sociální práce	Terénní programy (§69)	17	Terénní
Domov Větrný mlýn Skalička, příspěvková organizace	Domov Větrný mlýn Skalička, příspěvková organizace	Domovy pro osoby se zdravotním postižením (§ 48)	78	Pobytová
Duševní zdraví o.p.s.	Klub denního stacionáře	Sociální rehabilitace (§ 70)	60	Terénní
Charita Valašské Meziříčí	SASanky - sociálně aktivizační služby pro rodiny s dětmi	Sociálně aktivizační služby pro rodiny s dětmi (§ 65)	4	Terénní
Jdeme Autistům Naproti z.s.	Centrum JAN	Raná péče (§ 54)	100	Ambulantní, Terénní
KAPPA-HELP o.s.	Terénní program	Terénní programy (§69)	15	Terénní
Nemocnice Hranice a.s.	Následná a paliativní péče	Paliativní péče	202*	Ambulantní, Pobytová
Nemocnice Hranice a.s.	Pečovatelská služba	Pečovatelská služba (§40)	*	Terénní
Sjednocená organizace nevidomých a slabozrakých ČR	Sociálně právní poradenství pro zrakově postižené občany - Přerov	Sociální poradenství (§ 37)	0	Ambulantní, Terénní
Středisko sociální prevence Olomouc, příspěvková organizace	Poradny pro rodinu Olomouckého kraje	Sociální poradenství (§ 37)	0	Ambulantní
TyfloCentrum Olomouc, obecně prospěšná společnost	Sociální rehabilitace se zaměřením na podporu zaměstnávání	Sociální rehabilitace (§ 70)	4	Ambulantní, Terénní
TyfloCentrum Olomouc, obecně prospěšná společnost	Sociálně aktivizační služby pro seniory a osoby se zdravotním postižením	Sociálně aktivizační služby pro seniory a osoby se zdravotním postižením (§ 66)	4	Ambulantní, Terénní
Tyfloservis, o.p.s.	Krajské ambulantní středisko Olomouc	Sociální rehabilitace (§ 70)	5	Terénní

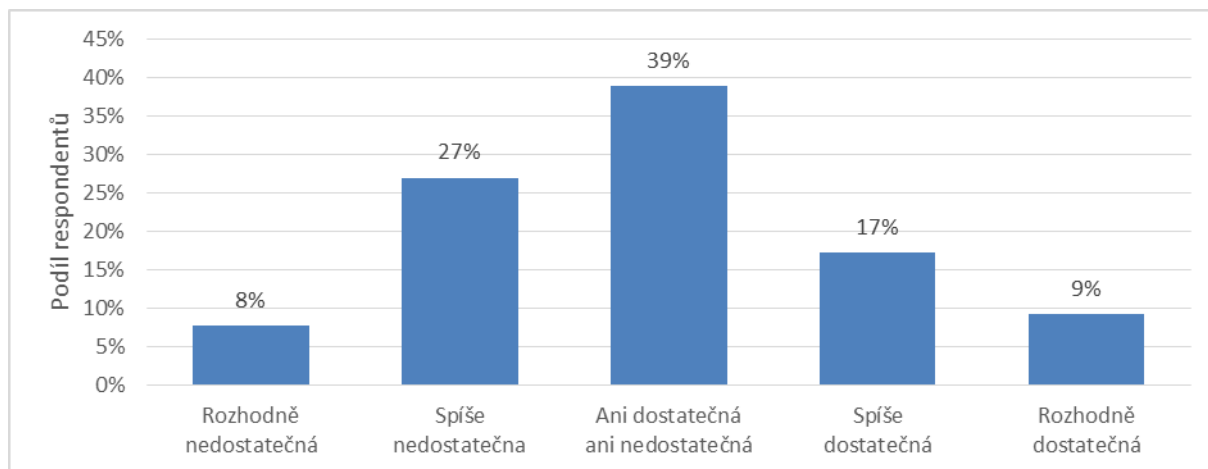
*Zdroj: KISSOS, 2018, doplnění MěÚ Hranice; Pozn.: * Organizace Nemocnice Hranice a.s. s podrobnými kapacitami a počty lůžek je popsána níže v kapitole Zdravotní služby.*

V rámci samostatné působnosti zaměstnává město **romského terénního pracovníka**, jehož náplní práce jsou činnosti, které přispívají k zajištění klidu a pořádku ve městě, monitoruje a řeší problémy především v lokalitách Vrchlického, Farní a Bělotínská ulice, kde žije zvýšený počet občanů romského etnika. Tento pracovník provedl v roce 2018 celkem 73 místních šetření, poskytoval poradenství v oblastech exekucí, důchodů a sociálních dávek (212 případů) a ve spolupráci s Domem dětí a mládeže Hranice organizoval sportovní a kulturní akce pro romské děti. V roce 2018 bylo pořádáno celkem 12 akcí, počet dětí je 446.

Na území Hranic působí také další organizace, jejich podrobnější seznam a popis je zpracováván v rámci Střednědobého plánu sociálních služeb.

Dle reprezentativního průzkumu chybí podle 21 % respondentů ambulantní sociální služby, podle 17 % respondentů pobytové sociální služby a podle 15 % respondentů terénní sociální služby. Kapacita sociálních služeb je podle 26 % respondentů dostatečná, podle 35 % respondentů nedostatečná, viz obrázek níže. V otevřené otázce respondenti uváděli zejména nedostatek míst v domovech pro seniory, vysoké ceny za poskytované služby a nedostatek pracovníků v sociálních službách.

Obrázek 1.22: Dostatečnost kapacit sociálních služeb podle respondentů průzkumu obyvatel



Zdroj: PROCES, Průzkum spokojenosti občanů města Hranice, 2019

1.3.2.2 Zdravotní služby

Hlavním zařízením poskytujícím zdravotnické služby ve městě Hranice je **Nemocnice Hranice a.s.** se sídlem Zborovská 1245. Oddělení a počty lůžek na jednotlivých odděleních jsou uvedeny v tabulce níže.

Tabulka 1.15: Oddělení a počty lůžek Nemocnice Hranice a. s.

Oddělení	Počet lůžek
Interní oddělení	41
JIP	6
Dětské oddělení	20
Gynekologické oddělení	9
Infekční oddělení	14
Oddělení plastické chirurgie	3
Anesteziologicko-resuscitační odd.	4
Chirurgické oddělení	25
Doléčovací oddělení	80
<i>Celkem akutních lůžek</i>	<i>122</i>
<i>Z toho intenzivních lůžek</i>	<i>10</i>
<i>Celkem chronických lůžek</i>	<i>80</i>
Celkový počet lůžek	202

Zdroj: Nemocnice Hranice a. s., Výroční zpráva 2018

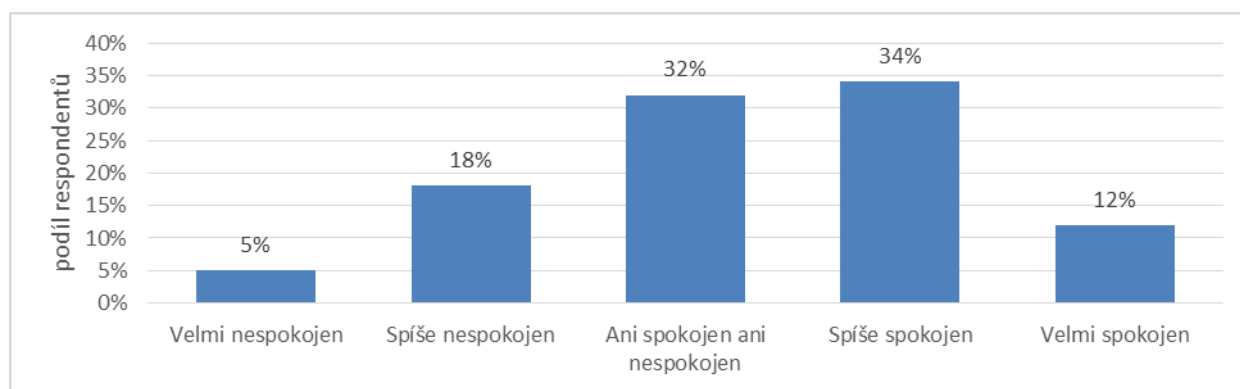
V nemocnici jsou dále tyto **odborné ambulance**: Interní ambulance, Kardiologická ambulance (1 a 2), Gastroenterologie, Gynekologická ambulance, Ambulance plastické chirurgie, Dětská ambulance, Infekční ambulance, Geriatrická ambulance. Dále Hematologická ambulance, Rehabilitační oddělení, Chirurgická ambulance, Ortopedická ambulance, Ambulance diabetologie

a endokrinologie, Neurologická ambulance, Oční ambulance, Ambulance praktického lékaře, Obezitologická ambulance, Ambulance klinické výživy.

Podle vyjádření respondentů průzkumu obyvatel Hranic je 46 % respondentů s kvalitou lékařské péče spokojeno, naopak 23 % respondentů nespokojeno. Mezi hlavní výhrady uvedli respondenti:

- nedostatek personálu ve zdravotnictví,
- nedostatek odborných lékařů (dlouhé čekací doby, nepřijímání nových pacientů) – zejména pak zubaři, mezi dalšími specialisty lidé uváděli kožní, oční, endokrinology, pediatri, neurology, plicní, chirurgy, diabetické poradce a obvodní lékaře,
- zrušení porodnice,
- nízká úroveň pohotovosti,
- nízká kvalita zdravotnických služeb a neochota doktorů v nemocnici, preference nemocničních zařízení v Přerově nebo v Olomouci,
- jazyková bariéra u doktorů ze zahraničí,
- nedostatečná kapacita služeb domácí péče.

Obrázek 1.23: Spokojenost s kvalitou zdravotní péče dle vyjádření respondentů



Zdroj: PROCES, Průzkum spokojenosti občanů města Hranice, 2019

1.3.2.3 Dílčí shrnutí

Hlavní zjištění:

- Na území města působí tři hlavní organizace sociální péče: ELIM Hranice, Charita Hranice a Domov seniorů Hranice. Tyto organizace poskytují služby: azylové domy (§ 57), noclehárny (§ 63), sociální rehabilitace (§ 70), centra denních služeb (§ 45), pečovatelská služba (§ 40), nízkoprahová zařízení pro děti a mládež (§ 62), osobní asistence (§ 39), domovy pro seniory (§ 49) a domovy se zvláštním režimem (§ 50). Hojně užívaný je dále Klub seniorů, v roce 2018 jej navštěvovalo 613 členů.
- V Hranicích je nemocnice s celkovým počtem 202 lůžek, rozdělená na 9 oddělení.
- Nemocnice i Charita poskytují domácí zdravotní péči.
- Nedostatek lékařů – specialistů, zejména pak zubařů.

1.3.3 Školství

Školství v regionu je řešeno mj. v dokumentu „Místní akční plán rozvoje vzdělávání pro Hranicko“, který je zpracován na období 2017 - 2023.

1.3.3.1 Vzdělávací infrastruktura na území města

Mateřské školy

Ve městě působí celkem šest mateřských škol, jejichž zřizovatelem je město Hranice. Kromě těchto zařízení zde působí také dvě další mateřské školy, které jsou zřízeny soukromými subjekty. Z mateřských škol zřizovaných městem Hranice mají ve školním roce 2018/2019 nejvyšší (100 %) využitost ZŠ a MŠ Hranice, Šromotovo a ZŠ a MŠ Hranice, Drahotuše s počty dětí 20 a 50. U obou těchto škol neklesl od roku 2016/2017 počet dětí pod maximální kapacitu. Ani ostatní MŠ nemají využitost menší než 94 %, celkově jsou MŠ zřizované městem Hranice využity průměrně na 96,7 %.

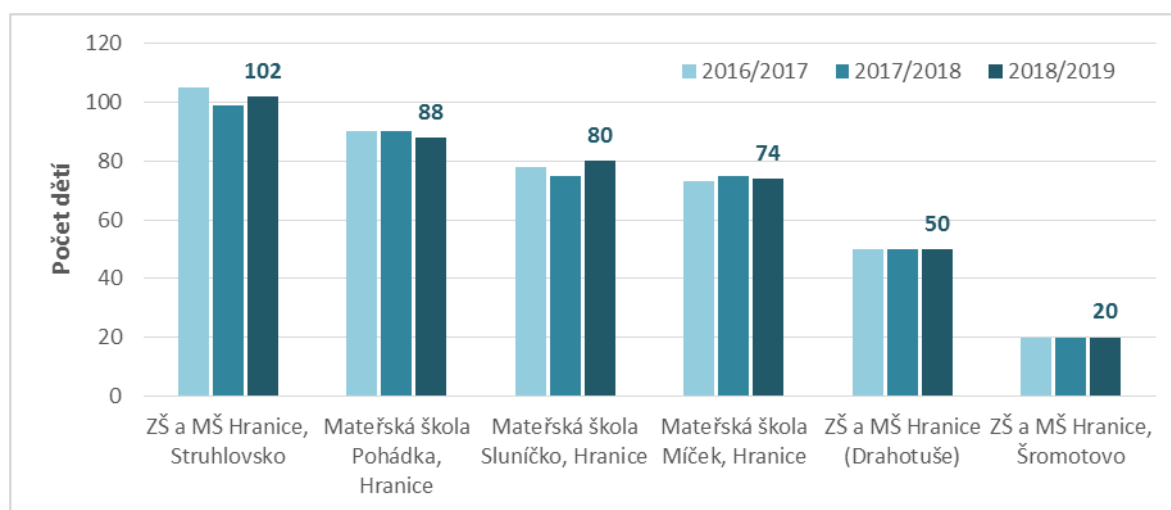
Nejvíce dětí je v ZŠ a MŠ Hranice, Struhlovsko, kde je v MŠ ve školním roce 2018/2019 celkem 102 dětí. Následuje MŠ Pohádka, ul. Palackého (88 dětí), MŠ Sluníčko, ul. Plynárenská (80 dětí) a MŠ Míček, ul. Galašova (74 dětí). Podstatně menší jsou už zmiňované školy s 50 a 20 dětmi (ZŠ a MŠ Hranice, Šromotovo a ZŠ a MŠ Hranice, Drahotuše).

Tabulka 1.16: Kapacita, počty dětí a využitost mateřských škol, jejichž zřizovatelem je město Hranice

Název a adresa školy	Kapacita 2018/2019	Počet dětí 2016/2017	Počet dětí 2017/2018	Počet dětí 2018/2019	Využitost 2018/2019
ZŠ a MŠ Hranice, Struhlovsko, p.o. (Struhlovsko 1795)	106	105	99	102	96,20%
Mateřská škola Pohádka, Hranice, p.o. (Palackého 1542)	93	90	90	88	94,60%
Mateřská škola Sluníčko, Hranice, p.o. (Plynárenská 1791)	84	78	75	80	95,20%
Mateřská škola Míček, Hranice, p.o. (Galašova 1747)	75	73	75	74	98,70%
ZŠ a MŠ Hranice, p.o. (Hranická 100, Hranice IV - Drahotuše)	50	50	50	50	100,00%
ZŠ a MŠ Hranice, Šromotovo, p.o. (Šromotovo nám.177)	20	20	20	20	100,00%
Celkem	428	416	409	414	96,7%

Zdroj: MěÚ Hranice

Obrázek 1.24: Počty dětí v MŠ zřizovaných městem Hranice



Zdroj: MěÚ Hranice

První ze dvou mateřských škol, jejichž zřizovatelem není město Hranice, je **Základní škola a Mateřská škola - Dětské centrum Hranice**, pobočný spolek pro pomoc postiženým dětem. Škola se specializuje na vzdělávání žáků se souběžným postižením více vadami. Je zde k dispozici mateřská škola a mateřská škola speciální pro handicapované děti. Vytíženost celého zařízení, tedy ne pouze mateřské, ale také základní školy, je 82 %. Od školního roku 2016/2017 zde počet dětí poklesl.

Prima MŠ s. r. o. je škola s celoročním provozem, k dispozici jsou čtyři třídy, s možností volby dvojjazyčného programu v českém a anglickém jazyce. Kapacita je v posledních třech letech plně naplněna, počet dětí dokonce přesahuje kapacitu školky. Ve školním roce 2018/2019 je zde pět dětí nad kapacitním limitem, vytíženost tedy vychází na 107,1 %.

Tabulka 1.17: Kapacita, počet dětí a vytíženost ostatních mateřských škol v Hranicích

Název a adresa školy	Kapacita 2018/2019	Počet dětí 2016/2017	Počet dětí 2017/2018	Počet dětí 2018/2019	Vytíženost 2018/2019
Základní škola a Mateřská škola – Dětské centrum*	35+26*	60*	58*	50*	82,0%*
Prima MŠ s. r. o.	70	54	73	75	107,1%

*Zdroj: MěÚ Hranice, *U ZŠ a MŠ – Dětské centrum Hranice, pobočný spolek pro pomoc postiženým dětem, je počet dětí uváděn celkově pro ZŠ i MŠ.*

Základní školy

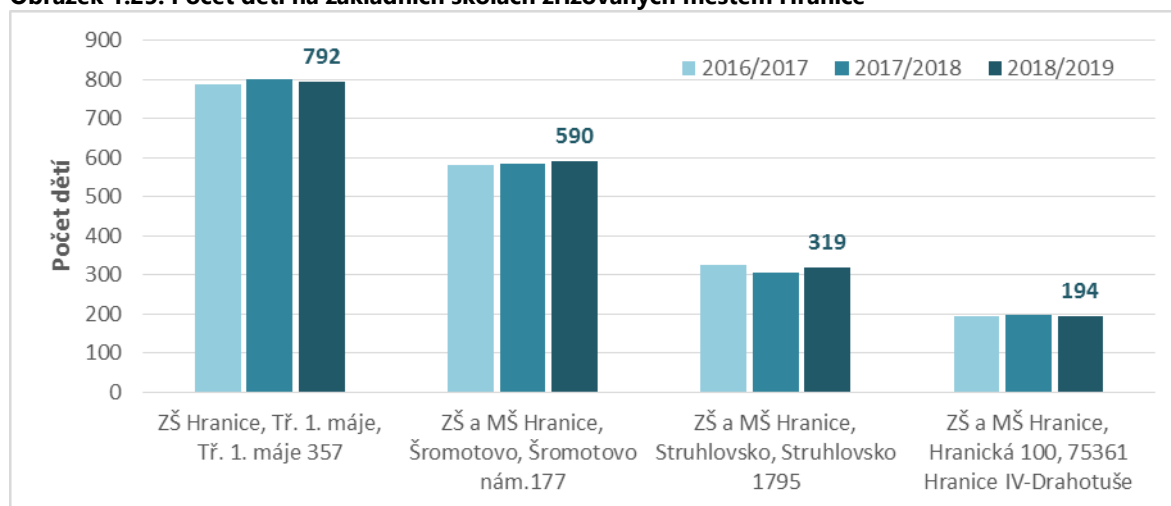
V Hranicích je šest základních škol, z toho čtyři zřizuje město. Nejvíce dětí (792) navštěvuje v roce 2018/2019 ZŠ Hranice, Tř. 1. máje. Tato škola má také nejvyšší vytíženost, 97,2 %, navštěvuje ji 792 dětí. Vysokou vytíženost má také ZŠ a MŠ Hranice, Štřemotovo s 590 dětmi a vytížeností 98,3 %. Nejmenší vytíženost má ZŠ a MŠ Hranice, Struhlovsko, která má kapacitu 850 dětí, ale navštěvuje jich pouze 319, volné kapacity jsou také u ZŠ a MŠ Hranice, Drahotuše (vytíženost 64,7 %).

Tabulka 1.18: Kapacita, počty dětí a vytíženost základních škol zřizovaných městem Hranice

Název a adresa školy	Kapacita 2018/2019	Počet dětí 2016/2017	Počet dětí 2017/2018	Počet dětí 2018/2019	Vytíženost 2018/2019
ZŠ Hranice, Tř. 1. máje, p.o. (Tř. 1. máje 357)	815	786	801	792	97,2%
ZŠ a MŠ Hranice, Štřemotovo, p.o. (Štřemotovo nám. 177)	600	581	585	590	98,3%
ZŠ a MŠ Hranice, Struhlovsko, p.o. (Struhlovsko 1795)	850	327	306	319	37,5%
ZŠ a MŠ Hranice, p.o. (Hranická 100, Hranice IV - Drahotuše)	300	196	197	194	64,7%
Celkem	2565	1890	1889	1895	73,9%

Zdroj: MěÚ Hranice

Obrázek 1.25: Počet dětí na základních školách zřizovaných městem Hranice



Zdroj: MěÚ Hranice

ZŠ a MŠ – Dětské centrum Hranice, pobočný spolek pro pomoc postiženým dětem již byla zmiňována u mateřských škol. Jedná se o školu specializující se na vzdělávání žáků se souběžným postižením více vadami. Zřízena je zde základní škola praktická, základní škola speciální a základní škola speciální s rehabilitačním vzdělávacím programem. Celková kapacita pro základní školu je přitom 26 dětí. Také **ZŠ a MŠ Hranice, Studentská 1095**, zřízená krajem, je škola pro žáky se zdravotním postižením. Ve školním roce 2018/2019 je zde 47 dětí, kapacitní vytiženost je tedy 52,2 %.

Tabulka 1.19: Kapacita, počty dětí a vytiženost ostatních základních škol

Název školy	Kapacita 2018/2019	Počet dětí 2016/2017	Počet dětí 2017/2018	Počet dětí 2018/2019	Vytiženost 2018/2019
ZŠ a MŠ – Dětské centrum*	26+35*	60*	58*	50*	82,0%*
ZŠ a MŠ Hranice, Studentská 1095	90	58	56	47	52,2%

Zdroj: MěÚ Hranice, *U ZŠ a MŠ – Dětské centrum Hranice, pobočný spolek pro pomoc postiženým dětem, je počet dětí uváděn celkově pro ZŠ i MŠ.

Střední školy

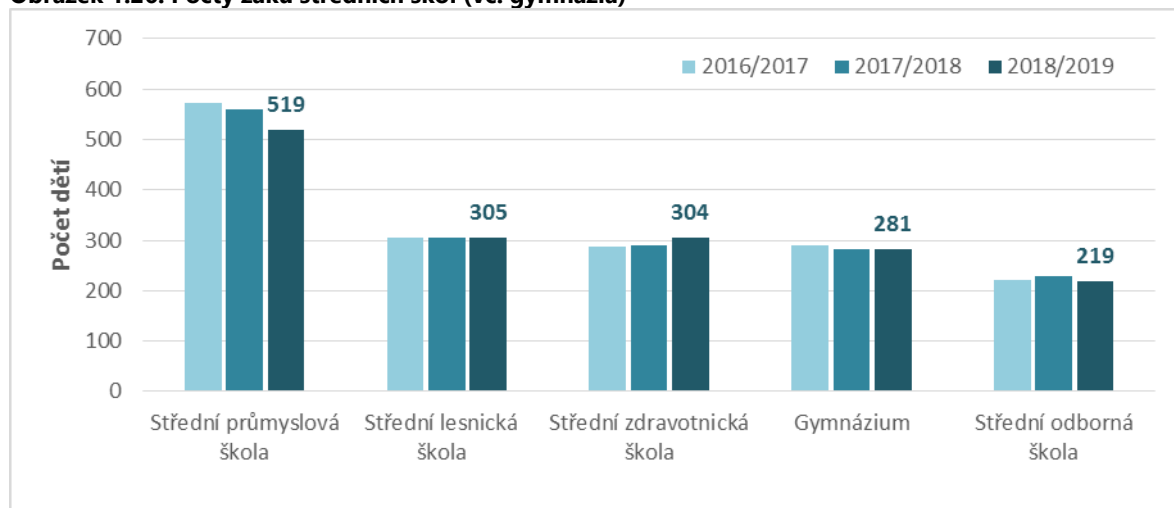
Středních škol je v Hranicích celkem pět, resp. čtyři školy střední a jedno gymnázium. **Gymnázium** v Hranicích je vytiženo na 70,3 %, v roce 2018/2019 zde studovalo 281 žáků. Nejvíce žáků studuje na **Střední průmyslové škole** se sídlem na ulici Studentská. Střední škola průmyslová, ačkoliv je vytižena pouze na 64,9 % své kapacity, má ve školním roce 2018/2019 celkem 519 žáků. Tato škola nabízí 5 čtyřletých oborů s maturitou, 3 tříleté obory a 2 obory dvouleté s maturitou po vyučení. Největší vytiženost má **Střední lesnická škola** (84,7 %) s počtem žáků 305. Tato škola nabízí studijní obor lesnictví, který je čtyřletý a ukončen maturitou. **Střední zdravotnická škola** má žáků 304 a vytiženost 76,0 %. Jsou zde 3 čtyřleté obory s maturitou a jeden tříletý obor bez maturity. Nejmenší počet žáků (219) má **Střední odborná škola**. Ta nabízí na rok 2019/2020 celkem 3 maturitní obory, 2 učební obory a 3 obory nástavbové.

Tabulka 1.20: Kapacita, počty žáků a vytíženost středních škol (vč. gymnázia)

Název školy	Kapacita 2018/2019	Počet dětí 2016/2017	Počet dětí 2017/2018	Počet dětí 2018/2019	Vytíženost 2018/2019
Gymnázium	400	289	283	281	70,3%
Střední odborná škola	300	220	228	219	73,0%
Střední průmyslová škola	800	572	560	519	64,9%
Střední zdravotnická škola	400	287	290	304	76,0%
Střední lesnická škola	360	305	304	305	84,7%
Celkem	2 260	1 673	1 665	1 628	72,0%

Zdroj: MěÚ Hranice

Obrázek 1.26: Počty žáků středních škol (vč. gymnázia)



Zdroj: MěÚ Hranice

Další vzdělávací zařízení

Základní umělecká škola Hranice se sídlem na Školním náměstí 35 je krajem zřízená příspěvková organizace s kapacitou až 820 žáků. Otevřena byla roku 1924, kraj je zřizovatelem od roku 2001. Jsou zde hudební, taneční i výtvarné obory.

Dům dětí a mládeže je příspěvková organizace zřízená městem. Vznikla roku 1964 a v současnosti působí na Galašově ulici s odloučeným pracovištěm na Nové ulici. Je zde k dispozici 61 kroužků v oblastech výtvarné výchovy, hudby, sportu, tance, přírodovědy a dalších, pro různé věkové kategorie včetně dospělých⁷. Pořádány jsou také mnohé sportovní a výtvarné akce a organizovány tábory.

1.3.3.2 Dílčí shrnutí

Hlavní zjištění:

- V Hranicích je 8 mateřských, 6 základních, 5 středních (z toho 1 gymnázium) a 1 základní umělecká škola. Z těchto zařízení je městem zřízeno 6 škol mateřských a 4 školy základní. Městem je dále zřízen Dům dětí a mládeže, který nabízí přes 60 kurzů.
- Nejvíce jsou vytíženy kapacity mateřských škol – nad 96 %. Vytíženost základních škol je nerovnoměrná, 2 jsou vytíženy nad 97 % (ZŠ Hranice, Tř. 1. máje a ZŠ a MŠ Hranice, Šromotovo), ostatní základní školy mají ještě volné kapacity. Rovněž střední školy mají dostatečnou kapacitu, průměrná vytíženost je u nich 72 %.

⁷ Kroužky - děti a dospělí 2018/2019. Dostupné z: <http://www.ddm.hranet.cz/seznam-krouzku>

1.4 Podnikání a zaměstnanost, kultura, sport a cestovní ruch

1.4.1 Podnikání a zaměstnanost

1.4.1.1 Podnikatelské prostředí

Ve městě Hranice působilo k 31. 12. 2018 celkem 3 901 ekonomických subjektů⁸. Z hlediska hospodářské činnosti je ve městě Hranice převažující počet subjektů zabývajících se službami jako velkoobchod a maloobchod, opravy a údržba motorových vozidel (914 subjektů). Druhou největší skupinu představují subjekty podnikající v průmyslu (525 subjektů) a subjekty věnující se profesní, vědecké a technické činnosti (492 subjektů). Velká část ekonomických subjektů podniká také v odvětví stavebnictví (381 subjektů) a ostatní činnosti (343 subjektů). Podrobněji jsou počty subjektů uvedeny v tabulce níže.

Tabulka 1.21: Hospodářská činnost ve městě Hranice dle převažující činnosti

Odvětví	Počet ekonomických subjektů	Z toho se zjištěnou aktivitou
Zemědělství, lesnictví, rybářství	126	70
Průmysl celkem	525	330
Stavebnictví	381	239
Velkoobchod a maloobchod; opravy a údržba motorových vozidel	914	370
Doprava a skladování	110	74
Ubytování, stravování a pohostinství	210	110
Informační a komunikační činnosti	36	24
Peněžnictví a pojišťovnictví	113	23
Činnosti v oblasti nemovitostí	227	64
Profesní, vědecké a technické činnosti	492	285
Administrativní a podpůrné činnosti	59	36
Veřejná správa a obrana; povinné sociální zabezpečení	10	2
Vzdělávání	76	51
Zdravotní a sociální péče	77	68
Kulturní, zábavní a rekreační činnosti	87	40
Ostatní činnosti	343	164

Zdroj: ČSÚ, Podnikatelské subjekty dle převažující činnosti, 2018

Z hlediska právní normy hospodářských subjektů je ve městě nejrozsáhlejší právní subjektivitou živnostenská forma podnikání (2 782 fyzických osob). Další nejpočetnější skupinou jsou obchodní společnosti (464) a soukromí podnikatelé podnikající dle jiných zákonů (214). Podrobněji viz tabulka níže.

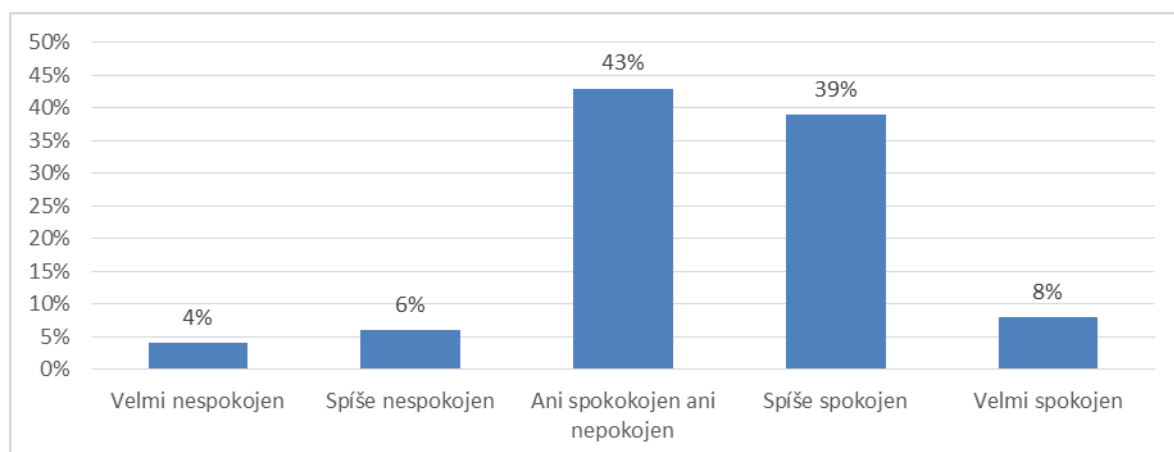
⁸ Z celkového počtu 3 901 registrovaných podniků byla zjištěna aktivita u 1 980. V textu budou dále uváděny hodnoty celkových registrovaných podniků, v tabulkách pod textem jsou poté vždy uvedeny hodnoty také pouze pro podniky, u kterých byla zjištěna aktivita. Data pocházejí z ČSÚ.

Tabulka 1.22: Hospodářská činnost ve městě Hranice dle právní normy roku 2018

Právní forma	Počet	Počet (se zjištěnou aktivitou)
Obchodní společnosti celkem	464	387
- akciové společnosti	23	22
Družstva	7	5
Soukromí podnikatelé podnikající dle živnostenského zákona	2 782	1 377
Zemědělství podnikatelé	36	24
Soukromí podnikatelé podnikající dle jiných zákonů	214	100
<i>Počet ekonomických subjektů celkem</i>	<i>3 901</i>	<i>1 980</i>

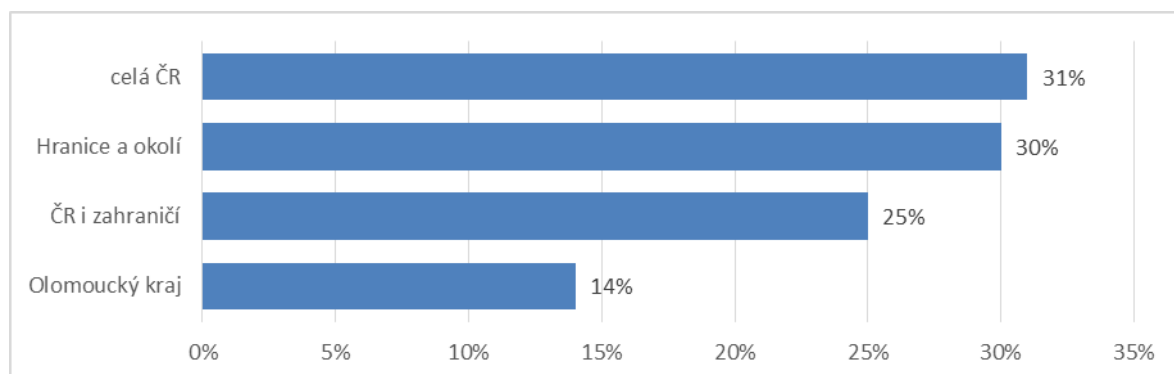
Zdroj: ČSÚ, Podnikatelské subjekty dle právní normy, 2018

Dle dotazníkového šetření podnikatelského prostředí převládá ve městě mezi podnikateli spokojenost s podnikáním (47 %) v Hranicích, určitou nerozhodnost mezi spokojeností a nespokojeností vyslovilo 43 % z celkového počtu 51 dotázaných podnikatelů. Menší část podnikatelů je s podnikáním v Hranicích nespokojena (10 %).

Obrázek 1.27: Spokojenost ekonomických subjektů s podnikáním ve městě

Zdroj: PROCES, Průzkum podnikatelského prostředí města Hranice, 2019

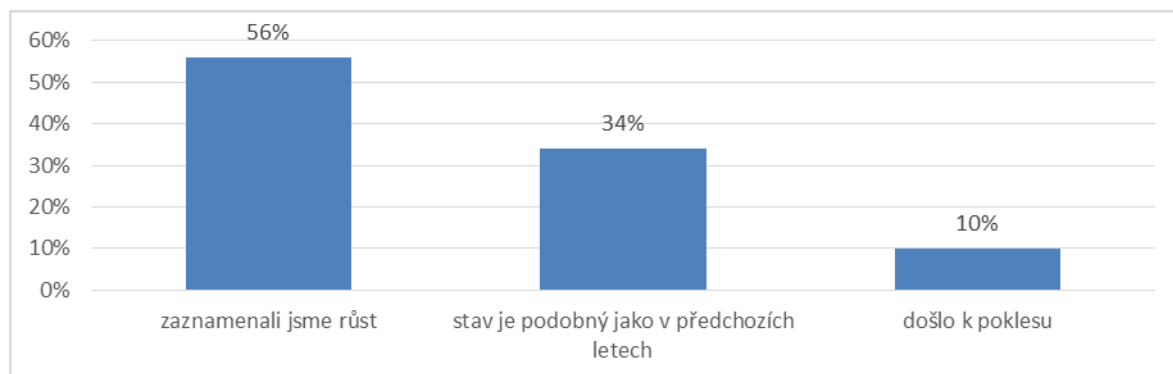
Většina podnikatelů (56 %) je ekonomicky činná na území celé České republiky, z čehož 25 % subjektů působí zároveň i v zahraničí. 44 % podnikatelů uvedlo, že jejich aktivity nepřesahují hranice Olomouckého kraje, přičemž 30 % z nich má většinu svých klientů ve městě Hranice a jeho okolí.

Obrázek 1.28: Lokalizace klientů podnikatelských subjektů

Zdroj: PROCES, Průzkum podnikatelského prostředí města Hranice, 2019

Naprostá většina respondentů (90 %) nepocítila v posledním roce žádný ekonomický pokles ve svém podnikání, 56 % pak dokonce zaznamenalo ekonomický růst.

Obrázek 1.29: Vliv ekonomické situace na podnikání respondentů



Zdroj: PROCES, Průzkum podnikatelského prostředí města Hranice, 2019

K otevřené otázce „**Uveďte významná pozitiva místního podnikatelského prostředí**“ se vyjádřila polovina respondentů, kteří nejčastěji uváděli vhodné podmínky pro podnikání se zajištěným odbytem a financováním, ale také dobrou dostupnost města, ve kterém je dobrá životní úroveň.

Tabulka 1.23: Pozitiva podnikatelského prostředí podle respondentů

Pozitiva podnikatelského prostředí	Počet respondentů
Vhodné prostředí pro podnikání, možnost rozvoje	30%
Poloha města, dobrá dostupnost	22%
Podpora podnikatelů ze strany města	13%
Vstřícnost Hranické rozvojové agentury	9%
Dobrá životní úroveň	9%
Koncentrace průmyslu a obchodu	4%
Vysoká zaměstnanost	4%
Dobré zajištění infrastruktury	4%
Možnost vyřídit vše na úřadech elektronickou komunikací	4%

Zdroj: PROCES, Průzkum podnikatelského prostředí města Hranice, 2019

Město Hranice je vnímáno jako dobrá lokalita pro podnikání s velkou koncentrací průmyslových společností, obchodu a potenciálních zákazníků, město s dobrou dostupností a rozvíjející se výstavbou, jako vstřícné město, ve kterém vládne celkový podnikatelský optimismus.

Obrázek 1.30: Pozitiva podnikatelského prostředí podle respondentů

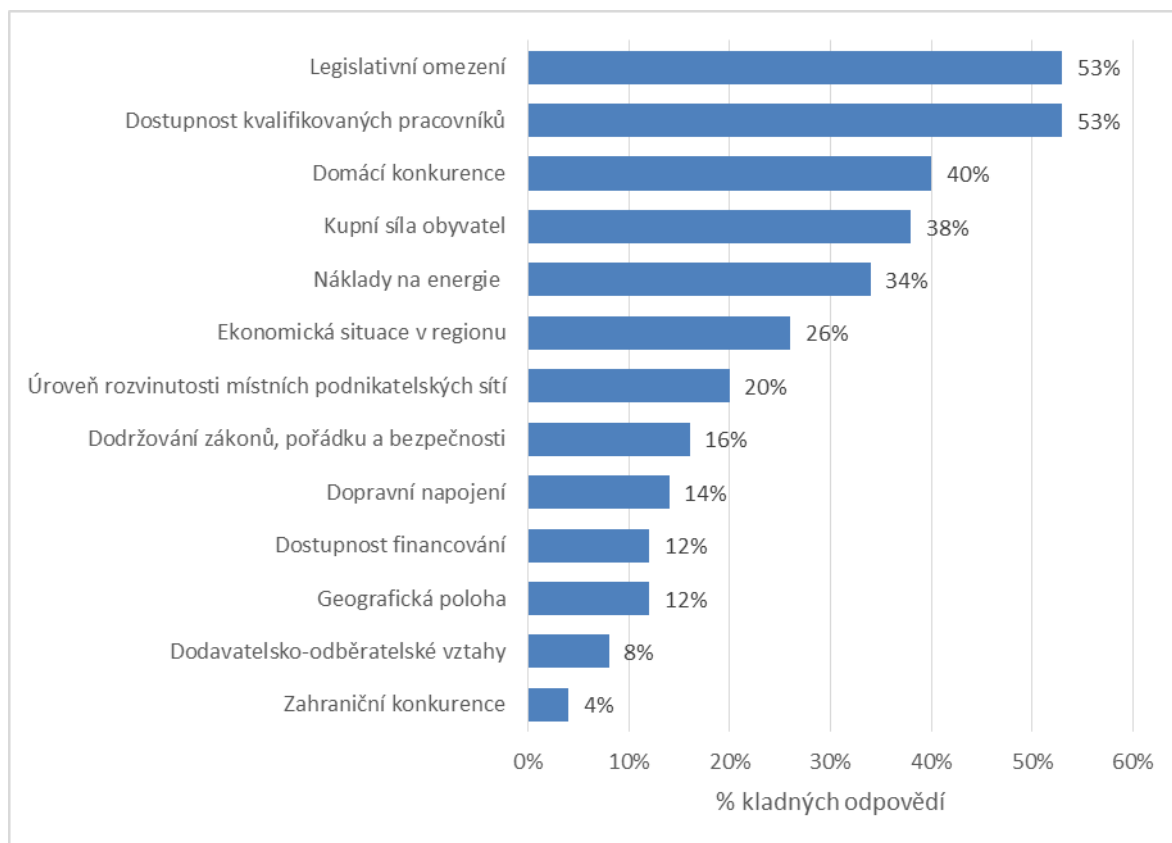


Zdroj: PROCES, Průzkum podnikatelského prostředí města Hranice, 2019

Nejčastěji zmiňovaným negativním faktorem pro rozvoj podnikání byl velký nedostatek kvalifikované pracovní síly spolu s legislativními omezeními. Respondenti vnímali faktor špatné dostupnosti pracovní síly jako zásadní a při telefonickém šetření bylo zjevné, že situace na trhu práce je v Hranicích velmi nepříznivá. Někteří respondenti uváděli, že musí využívat služeb personálních agentur, které najímají pracovní sílu ze zahraničí. Vysoká míra domácí konkurence přirozeně vyplývá z vysoké úrovně rozvinutosti místní podnikatelské sítě.

Naopak zahraniční konkurence není respondenty vnímána jako omezující téměř vůbec (4 %). Z průzkumu zároveň vyplývá, že podnikatelé jsou spokojeni s dopravním napojením, dostupností financování, geografickou polohou města a také s dodavatelsko-odběratelskými vztahy v Hranicích.

Obrázek 1.31: Faktory omezující podnikání podle podnikatelů



Zdroj: PROCES, Průzkum podnikatelského prostředí města Hranice, 2019

Jako **ostatní faktory** omezující podnikání respondenti uvedli (jedná se o odpovědi jednotlivců):

- dlouhodobý nedostatek kvalifikované pracovní síly, který přetrvává od roku 2007;
- nestabilita stále se měnících zákonů, zákonná legislativa nezaručuje jistotu především v oblasti zaměstnávání zdravotně postižených pracovníků;
- předražené pozemky a objekty, které skupují velké technologické podniky;
- v některých lokalitách Hranic chybí internetové připojení;
- zatěžující administrativa ze strany úřadů.

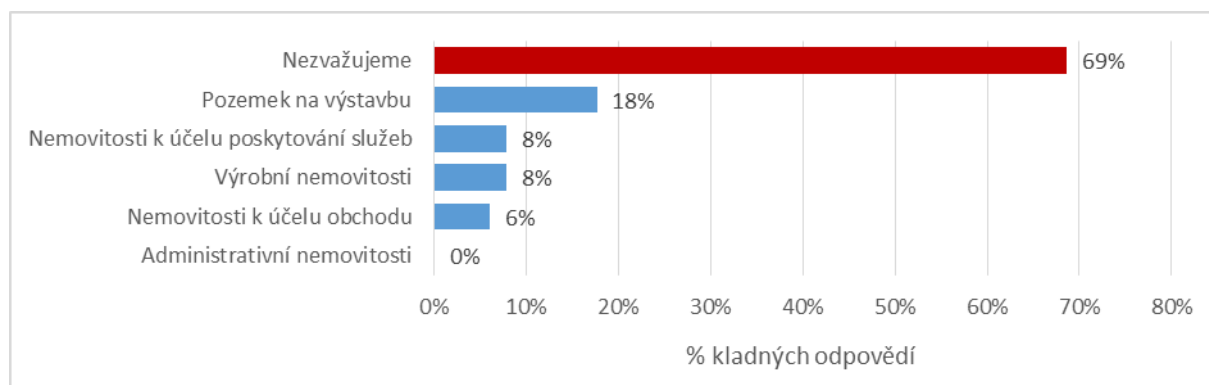
Obrázek 1.32: Negativa podnikatelského prostředí podle respondentů

kasárna
 nestabilní
 administrativa
 byrokracie
 předražené
 kvalifikace
 zaměstnanci
 legislativa
 pozemky

Zdroj: PROCES, Průzkum podnikatelského prostředí města Hranice, 2019

Přibližně 69 % dotázaných podnikatelů uvedlo, že nemá potřebu hledat vhodnou nemovitost či pozemek pro svůj obchod, 18 % respondentů uvažuje o koupi pozemku na výstavbu, o administrativní nemovitosti není mezi dotázanými podnikateli zájem.

Obrázek 1.33: Plánovaná expanze respondentů spojená s potřebou vhodné nemovitosti či pozemku



Zdroj: PROCES, Průzkum podnikatelského prostředí města Hranice, 2019

Podnikatelé považují pozemky v Hranicích za celkově vyhovující, avšak nedostatečně vybavené infrastrukturou a drahé. V průběhu rozhovorů si mnoho respondentů stěžovalo, že v mnoha lokalitách je špatné internetové připojení a nabídka pozemků a objektů k podnikání je v Hranicích malá.

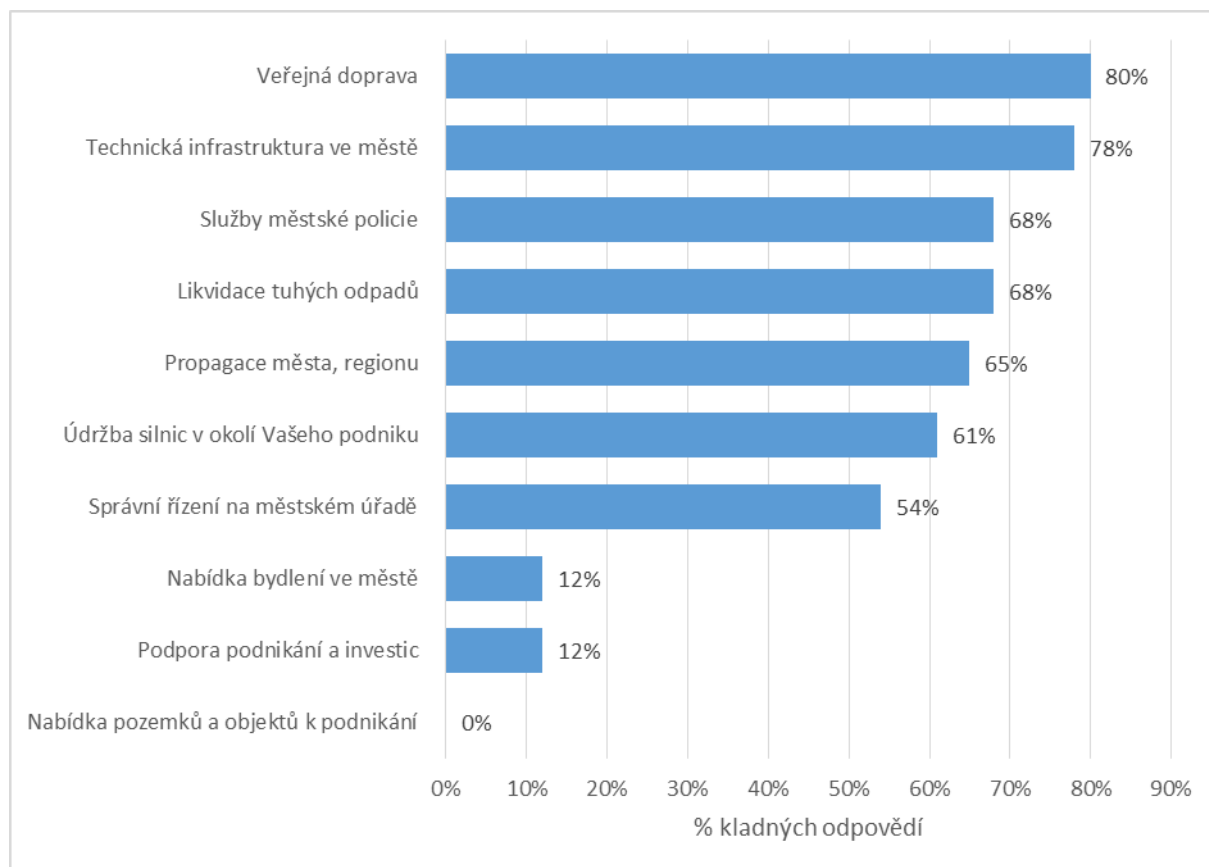
Tabulka 1.24: Charakteristika pozemků v Hranicích a nejbližším okolí podle respondentů

	Negativní ▼	Poměr	▲ Pozitivní
Celkové hodnocení pozemků	Celkově nevyhovující	▲ 77	Celkově vyhovující
Ekologické zatížení pozemků	Ekologicky zatížené	● 50	Ekologicky nezatížené
Lokalizace pozemků	Nevhodně lokalizované	▼ 47	Vhodně lokalizované
Úroveň ceny pozemků	Velmi drahé	▼ 35	Velmi levné
Vybavení pozemků infrastrukturou	Špatně vybavené infrastrukturou	▼ 20	Dobře vybavené infrastrukturou

Zdroj: PROCES, Průzkum podnikatelského prostředí města Hranice, 2019

Jak dokládá níže uvedený graf, podnikatelé jsou se službami města Hranice spokojeni, především s veřejnou dopravou a technickou infrastrukturou. Největší nespokojenost je spojena s nabídkou nemovitostí k podnikání, nabídkou bydlení ve městě a také s podporou podnikání a investic.

Obrázek 1.34: Hodnocení spokojenosti podnikatelů s poskytováním vybraných služeb



Zdroj: PROCES, Průzkum podnikatelského prostředí města Hranice, 2019

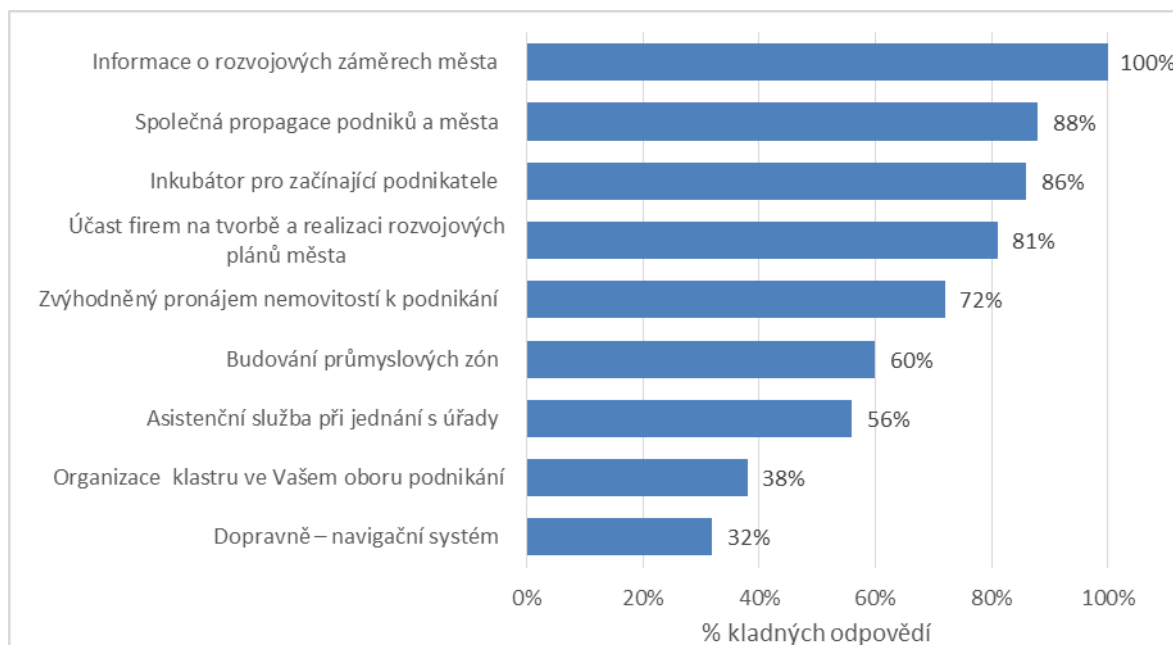
Dle průzkumu by všichni podnikatelé ocenili, kdyby jim město Hranice poskytovalo informace o svých záměrech. Naprostá většina dotázaných si myslí, že je potřebné zajistit společnou propagaci podniků a města k podpoře jejich podnikání, 86 % respondentů si myslí, že inkubátor pro začínající podnikatele by byl přínosný. Dále by respondenti uvítali účast firem na tvorbě a realizaci rozvojových plánů města. Naopak o dopravně-navigační systém ve městě a organizování podnikatelských klastrů není mezi dotázanými příliš velký zájem.

K otevřené otázce **„Které další služby by podle Vašeho názoru měla radnice poskytovat, aby Vám pomohla v podnikání?“** se vyjádřili jen někteří respondenti. Většina podnikatelů neočekává od radnice poskytování dalších služeb. Mnoho oslovených podnikatelů však od města očekává aktivnější přístup v otázce řešení prašnosti a celkové ekologické situace ve městě (kontrola lokálních topenišť, osázení náměstí stromy, zajištění pravidelného odvozu odpadu v okrajových částech Hranic). Dále byly zmíněny následující služby:

- Lepší nabídka pozemků a objektů k podnikání, neprodávat je zahraničním firmám;
- Podpora patriotismu ve městě, budovat v občanech hrdost na své město, aby měli zájem sami podporovat to, co je ve městě vybudováno; nabídnout výhody začínajícím podnikatelům, např. poradenské služby, finanční podporu;
- Přilákat do města kvalifikovanou pracovní sílu a zajistit výhody a úlevy pro nově příchozí kvalifikovanou pracovní sílu; startovací byty pro mladé rodiny;
- Organizovat pravidelné setkávání s podnikateli („snídaně s podnikateli“) a naslouchat jejich potřebám;
- Informovat podnikatele o vyhlašovaných výběrových řízeních přímo;
- Urychlit vyřizování záležitostí pro podnikatele, vstřícnější přístup MěÚ k malým podnikatelům;
- Větší vstřícnost a pomoc při stavebním řízení, zkrátit lhůty řízení na stavebním úřadě a zmírnit obstrukce;

- Zajistit parkovací místa ve městě;
- Vyřešit nepřehlednou křižovatku u bývalého kina semaforem - 80 % nehod je drobných a nehlášených, ale dějí se denně;
- Zlepšit činnost městské policie v nočních hodinách.

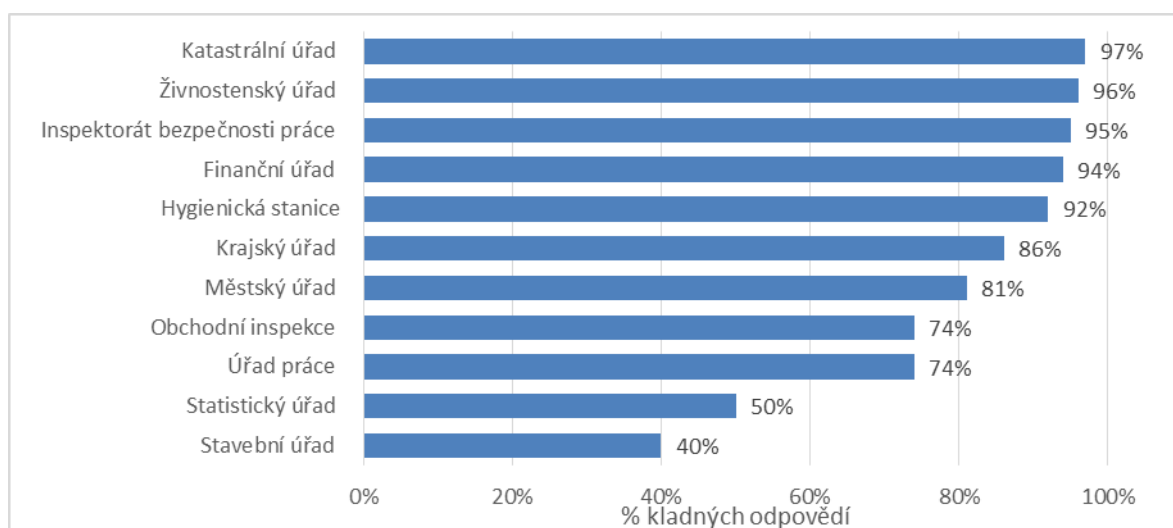
Obrázek 1.35: Preference služeb města podle respondentů



Zdroj: PROCES, Průzkum podnikatelského prostředí města Hranice, 2019

Veřejné instituce hrají nemalou roli v podpoře podnikání. Dle dotazníkového šetření jsou oslovení podnikatelé se službami veřejných institucí velmi spokojeni, nejvíce se službami katastrálního a živnostenského úřadu. Nejmenší spokojenost vyjádřili se stavebním úřadem. Nespokojenost se statistickým úřadem vyplývá především z titulu velké administrativní zátěže, která podnikatele obtěžuje.

Obrázek 1.36: Spokojenost respondentů se službami veřejných institucí

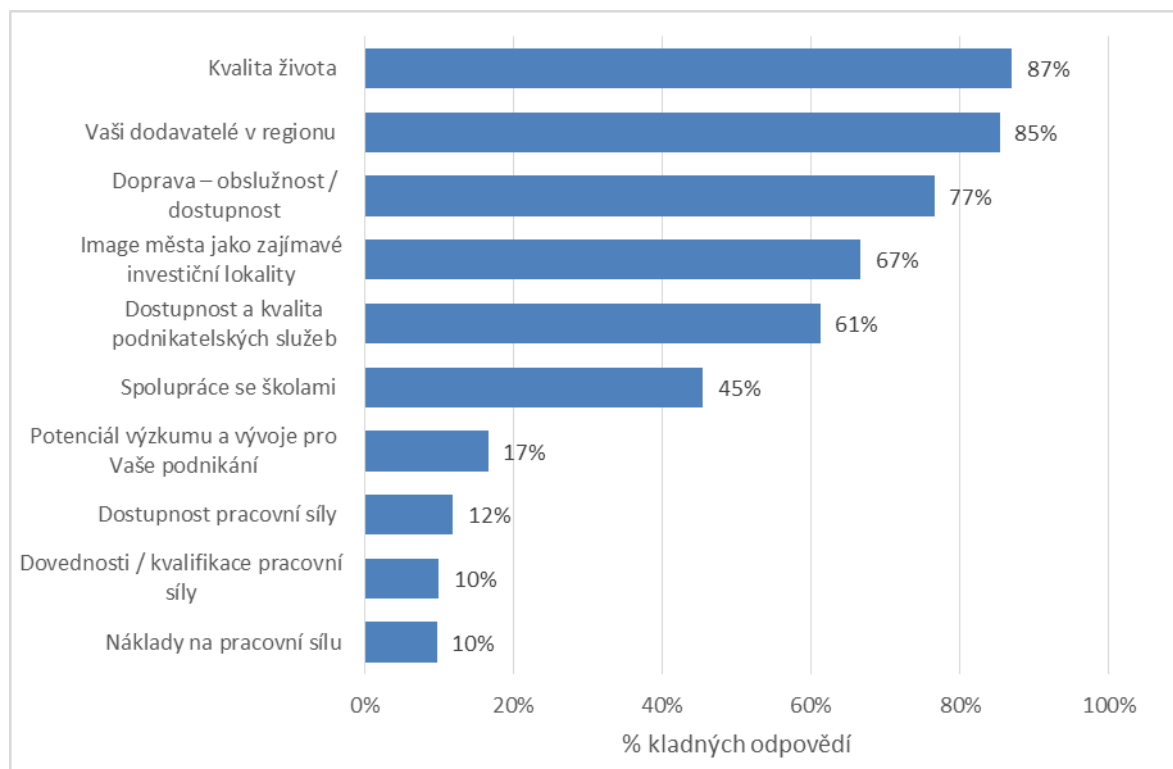


Zdroj: PROCES, Průzkum podnikatelského prostředí města Hranice, 2019

Respondenti jsou s životem v Hranicích velmi spokojeni, což při rozhovorech dávali také najevo. Spokojeni jsou také s dodavateli, dostupností a kvalitou služeb a dopravou ve městě. Více než polovina respondentů nemá žádné zkušenosti se spoluprací se školami. Podnikatelé, kteří se

školy spolupracují, jsou se spoluprací velmi spokojeni. Graf opět potvrzuje nespokojenost podnikatelů s dostupností kvalifikované pracovní síly.

Obrázek 1.37: Spokojenost respondentů s vybranými charakteristikami města z pohledu podnikání



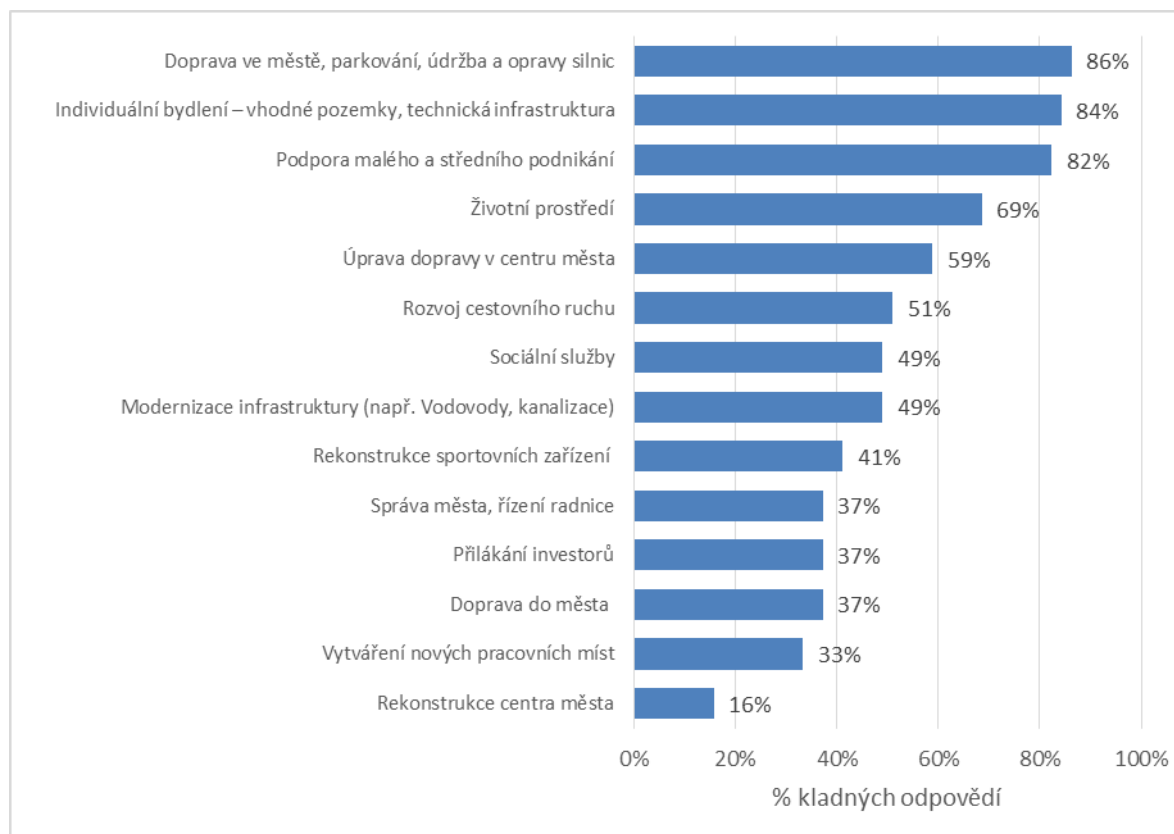
Zdroj: PROCES, Průzkum podnikatelského prostředí města Hranice, 2019

Jako prioritní oblasti rozvoje města označují podnikatelé dopravu ve městě, parkování, údržbu a opravu silnic (86 %). Respondenti by také prioritně řešili individuální bydlení (84 %), podporu malého a středního podnikání (82 %), ale také životní prostředí v Hranicích (69 %), kde největší problém spatřují podnikatelé ve vysoké prašnosti způsobené především činností cementárny.

V položce „Jiné“ podnikatelé uvedli, že by bylo vhodné:

- vybudovat dopravní obchvat,
- zvýšit maximální rychlosti na 70 km/h,
- dovybavit infrastrukturou průmyslovou oblast bývalých kasáren,
- vyčlenit z územního plánu pozemky pro výstavbu,
- přilákat investory v oblasti technologie a výzkumu,
- zajistit více parkovacích míst, zvláště na náměstí,
- řešit nepořádek ve městě, v okolí SPŠ a také v lese,
- vybudovat kanalizaci ve Slaviči a okolních vesnicích,
- zajistit výstavbu zimního stadiónu,
- postavit horolezeckou stěnu,
- urychlit dokončení cyklostezky kolem Bečvy,
- zajistit rozvoj kultury ve městě, technické zabezpečení pro pořádání kulturních akcí,
- řešit nebezpečí záplav.

Obrázek 1.38: Preference rozvojových oblastí města podle respondentů



Zdroj: PROCES, Průzkum podnikatelského prostředí města Hranice, 2019

Na otázku „**Co byste ještě chtěli sdělit?**“ odpovědělo 30 respondentů z 51, většinou z řad nespokojených podnikatelů:

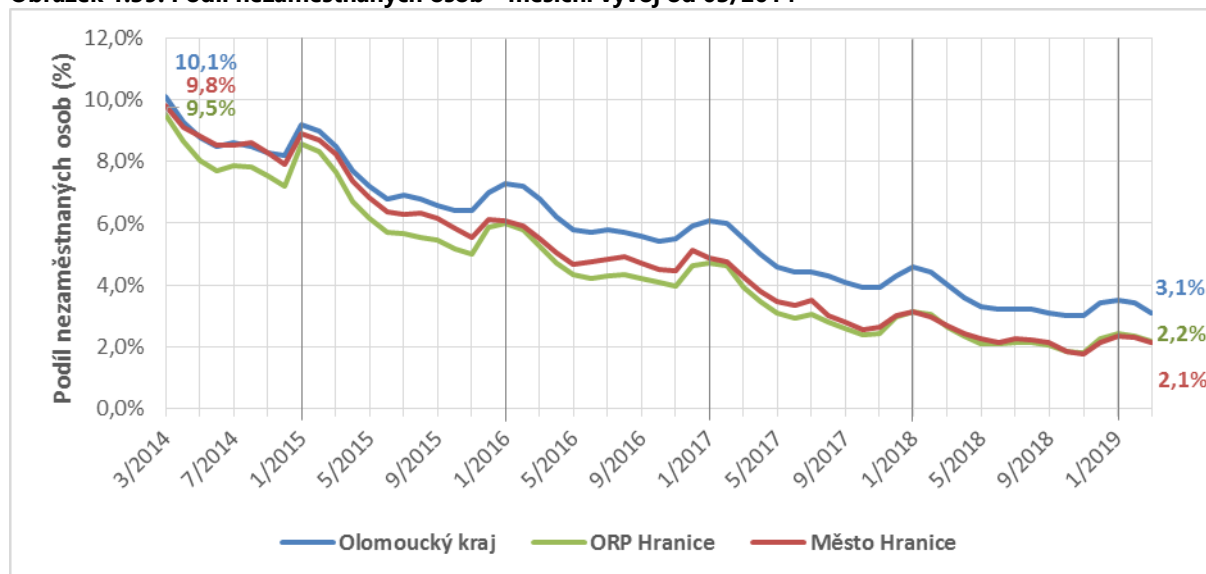
- Podpořit bytovou výstavbu a lépe zorganizovat veřejnou dopravu, která je špatně řešená, jednotlivé spoje na sebe nenavazují, příjezdy/odjezdy neodpovídají směnám ve výrobních provozech.
- Potenciál výzkumu je obrovský, ale spolupráce v oblasti výzkumu neprobíhá; není využita přidaná hodnota rozvinuté podnikatelské sítě.
- Personální agentury vozí do města levné dělníky z Rumunska, Bulharska, Maďarska a Ukrajiny, ubytovávají je v nevyhovujících prostorách (kancelářské budovy upravené na ubytovny), dělníci jsou agresivní, konfliktní a vyvolávají ve městě problémy.
- Zajistit cyklistům, kteří se dopravují do práce na kole, stezku v centru města.
- Zajistit uplatnění místních firem přímo v Hranicích, aby nemusely za prací dojíždět.
- Stavební úřad funguje naprosto katastrofálně, regulační plány města brzdí výstavbu ve městě.
- Absence dlouhodobých vizí; přejít od strategií k dílčím krokům.
- Životní prostředí by mělo být prioritou č. 1.
- Hranice jsou hezké město, kde se dobře žije a podniká, vše se změnilo k lepšímu.
- Pozitivní reakce na zavedení elektrobuseů.
- Poděkování od vděčného podnikatele paní Škrobánkové z Hranické rozvojové agentury za velkou pomoc s vyřízením žádosti o dotaci.

1.4.1.2 Trh práce

Podíl nezaměstnaných osob ve SO ORP Hranice a ve městě Hranice **je velmi nízký, v březnu roku 2019 byl ve SO ORP 2,2 % a pouze 2,1 % ve městě Hranice**. Celkově v Olomouckém kraji je podíl nezaměstnaných osob o 1 % vyšší (3,1 %). Zároveň je u podílu nezaměstnaných osob vidět dlouhodobý klesající trend, v březnu roku 2014 byla hodnota ve městě 9,8 %, ve SO ORP 9,5 % a celkově v kraji dosahovala 10,1 % (o 7 % více než v březnu 2019).

Kromě celkového dlouhodobého poklesu je zřejmé, že dochází také k pravidelným výkyvům v rámci kalendářního roku, podíl nezaměstnaných je totiž ovlivňován sezónním charakterem některých prací. Pravidelně **stoupá v zimních měsících** prosinec až březen, mírný nárůst je vidět i přes léto (červenec, srpen), nejnižších hodnot obvykle dosahuje v měsících červnu a listopadu.

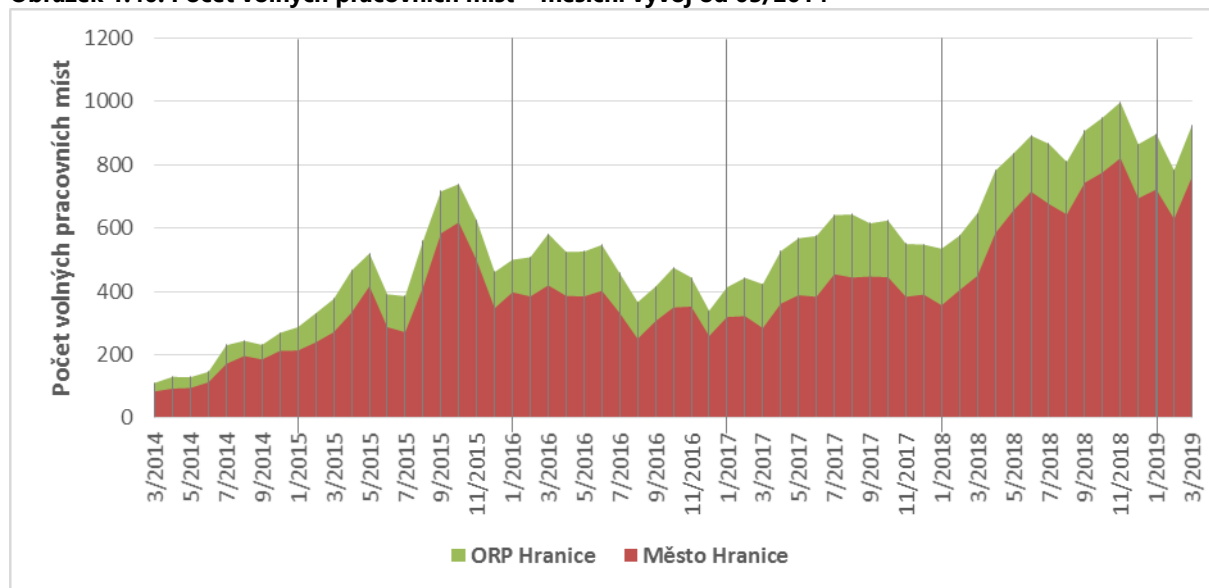
Obrázek 1.39: Podíl nezaměstnaných osob - měsíční vývoj od 03/2014



Zdroj: MPSV, Statistiky nezaměstnanosti z územního hlediska, dostupné z:
<<https://portal.mpsv.cz/sz/stat/nz/uzem>>

S poklesem podílu nezaměstnaných roste zároveň počet volných pracovních míst. Při vysokém podílu nezaměstnaných v březnu 2014 bylo ve městě Hranice pouze 84 volných pracovních míst (v celém SO ORP 111 míst, tedy 76 % veškerých pracovních míst bylo koncentrováno ve městě Hranice). V březnu roku 2019 bylo v Hranicích 762 volných pracovních míst, v celém SO ORP jich bylo 925 (tedy 82 % z nich ve městě Hranice).

Obrázek 1.40: Počet volných pracovních míst – měsíční vývoj od 03/2014

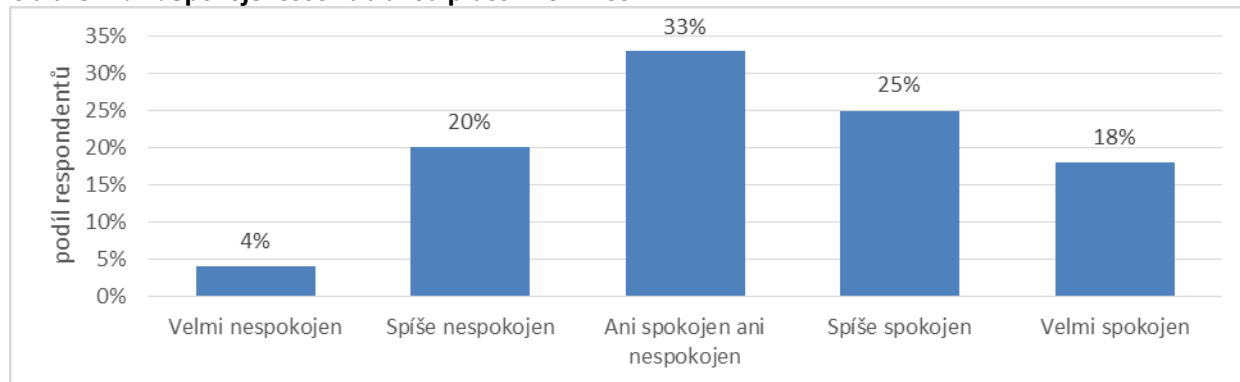


Zdroj: MPSV, Statistiky nezaměstnanosti z územního hlediska, dostupné z: <https://portal.mpsv.cz/sz/stat/nz/uzem>

S nabídkou pracovních příležitostí v Hranicích je podle průzkumu spokojeno 43 % obyvatel, naopak 24 % obyvatel spokojeno není. Nejvíce respondenti uváděli následující nedostatky:

- nízké mzdy, kdy je nedostatek pracovníků řešen zahraničními dělníky (Ukrajinci, Poláci, Rumuni, Bulhaři apod.),
- chybí pracovní místa pro ženy a místa na zkrácený úvazek,
- nedostatek pracovních příležitostí pro vysokoškoláky.

Obrázek 1.41: Spokojenost s nabídkou pracovních míst

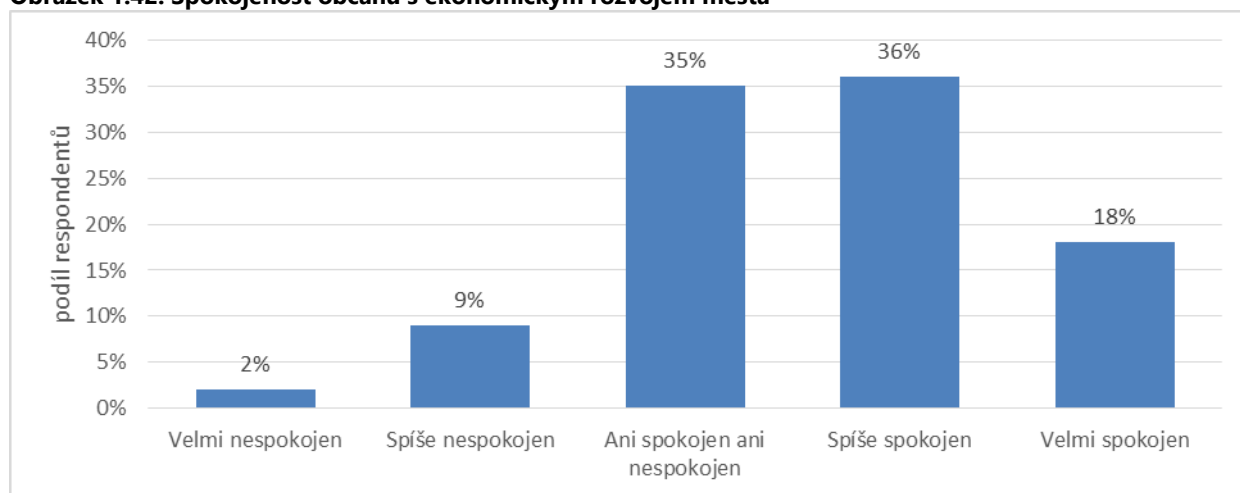


Zdroj: PROCES, Průzkum spokojenosti občanů města Hranice, 2019

S ekonomickým rozvojem města spokojeno je 54 % obyvatel, naopak nespokojeno 11 % obyvatel. Mezi výhrady z hlediska rozvoje města respondenti uváděli:

- nejasnou koncepci bytové výstavby,
- nedostatek startovacích bytů pro mladé rodiny,
- nedostatečné investice do sídlišť,
- investice na nevhodných místech,
- absenci zimního stadionu,
- nedostatečné investice do podnikatelského prostředí.

Obrázek 1.42: Spokojenost občanů s ekonomickým rozvojem města



Zdroj: PROCES, Průzkum spokojenosti občanů města Hranice, 2019

1.4.1.3 Dílčí shrnutí

Hlavní zjištění:

- S podnikáním na území města Hranice je spokojeno 47 % podnikatelských subjektů a jen 10 % je nespokojeno, zbylých 46 % není ani spokojeno ani nespokojeno.
- Větší zaměstnavatelé vidí jako zásadní problém nedostatek kvalifikované pracovní síly, v této oblasti by uvítali pomoc od města, např. přilákání nových obyvatel do území, kteří by mohli být potenciální zaměstnanci.
- Podnikatelé jsou rovněž nespokojeni s nabídkou bydlení ve městě, což může, dle jejich názoru, být zásadní pro přilákání kvalifikované pracovní síly do Hranic.
- Téměř polovina dotázaných podnikatelů považuje za nedostatečnou nabídku pozemků a objektů k podnikání.
- Mezi podnikateli panuje velká nespokojenost se stavem ovzduší a životního prostředí v Hranicích a s nedostatečnými parkovacími kapacitami ve městě.
- Podnikatelé by uvítali lepší informovanost o rozvojových záměrech města a většina z nich by ráda vytvořila společnou propagaci s městem, čímž by se zvýšila atraktivita oblasti. Také by ocenili efektivnější propojení informací mezi radnicí a podnikateli.
- V Hranicích je velmi nízký podíl nezaměstnaných osob, za posledních 5 let došlo k jeho snížení z 9,8 % na 2,1 %. Velmi podobná je situace také v celém SO ORP Hranice.
- Nezaměstnanost se periodicky mění v průběhu kalendářního roku, nejvyšších hodnot dosahuje v měsících prosinec – březen, nejnižších v červnu a v listopadu.
- Ve městě i v celém SO ORP Hranice roste počet volných pracovních míst. Za posledních 5 let je v průměru 75 % volných míst celého SO ORP koncentrováno do města Hranice.
- Nedostatek pracovních míst pro vysokoškoláky.

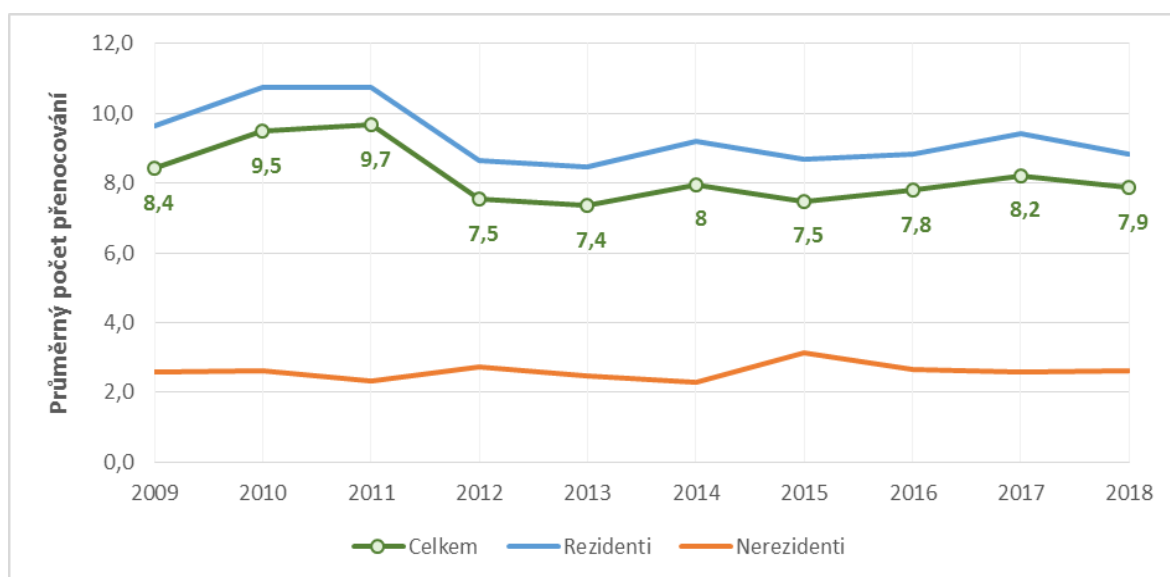
1.4.2 Cestovní ruch

Cestovní ruch (CR) je z hlediska ekonomického rozvoje důležité odvětví ekonomiky, které je orientováno na export služeb a produktů návštěvníkům, kteří do města a jeho blízkého okolí přijíždí trávit svůj čas.

1.4.2.1 Analýza cestovního ruchu

Turisté navštěvující SO ORP Hranice zůstávali v roce 2018 v hromadných ubytovacích zařízeních průměrně 7,9 noci. Za posledních deset let byl počet přenocování v hromadných ubytovacích zařízeních nejvyšší v roce 2011 (9,7 noci), poté poklesl na nejnižší hodnotu v roce 2013 (7,4 noci) a opět se postupně zvyšoval s maximy v letech 2014 (8 noci) a 2017 (8,2 noci). Dále přitom zůstávají rezidenti, u kterých bylo maximum v letech 2010 a 2011 celých 10,8 noci a v roce 2018 trávili na území SO ORP průměrně 8,8 noci. Nerezidenti zůstávali v roce 2018 pouze 2,6 noci, nejdéle za posledních 10 let zůstávali v roce 2015 (3,1 noci).

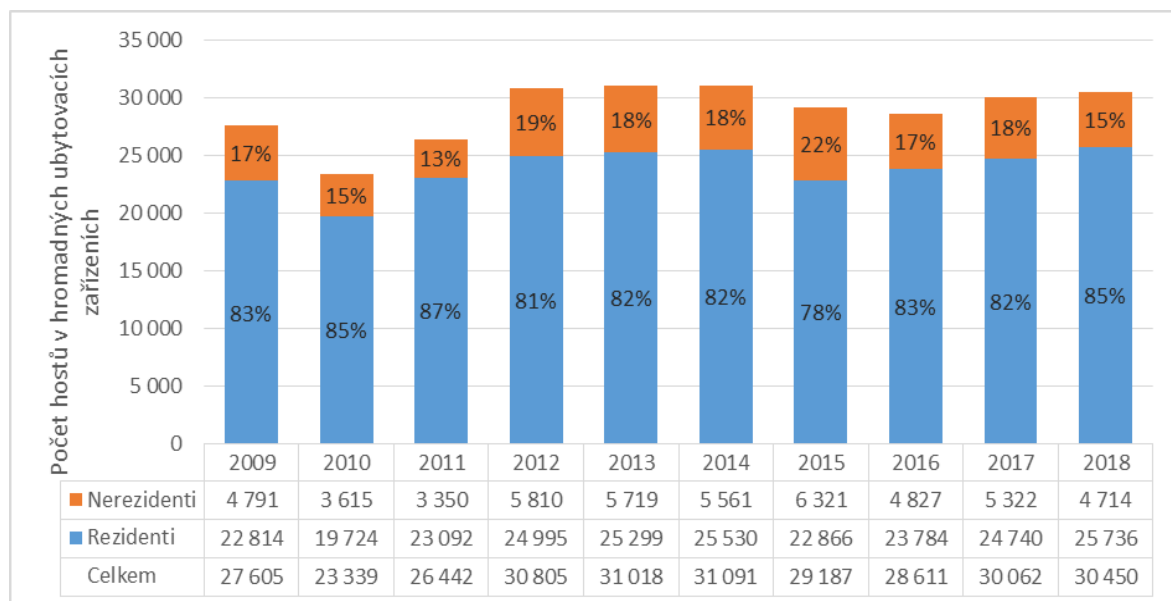
Obrázek 1.43: Počet přenocování v hromadných ubytovacích zařízeních SO ORP Hranice



Zdroj: ČSÚ, Veřejná databáze

Pokles počtu hostů v hromadných ubytovacích zařízeních SO ORP Hranice v letech 2010 a 2011 může být částečně vysvětlen delší průměrnou délkou pobytu hostů v těchto letech. V roce 2010 se v hromadných ubytovacích zařízeních SO ORP ubytoval nejmenší počet hostů, celkem 23 339. Poté počet hostů opět vzrostl, v roce 2014 jich bylo 31 091. Po mírném poklesu v letech 2015 a 2016 je v letech 2017 a 2018 opět vidět stoupající tendence. V roce 2018 bylo v hromadných ubytovacích zařízeních SO ORP ubytováno 30 450 hostů, z toho 85 % rezidentů a 15 % nerezidentů. Největší podíl nerezidentů, jak je vidět na obrázku níže, byl ve SO ORP ubytován v roce 2015.

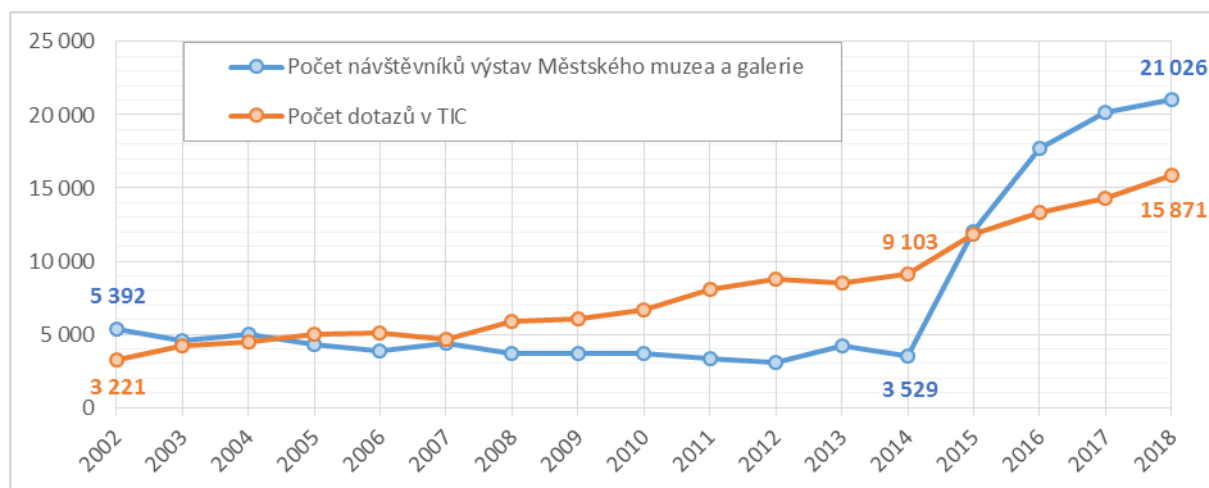
Obrázek 1.44: Počet hostů v hromadných ubytovacích zařízeních SO ORP Hranice od roku 2009



Zdroj: ČSÚ, Veřejná databáze

Vhodným indikátorem rozvoje turistického ruchu je také počet dotazů v Turistickém informačním centru. Jak je vidět na obrázku níže, počet dotazů má rostoucí tendenci bez výrazných odchylek, v roce 2018 jich bylo 15 871. Ke srovnání je dále zobrazen počet návštěvníků významné turistické atrakce města, výstav Městského muzea a galerie. Zde je vidět výrazný vzrůst návštěvnosti po roce 2014.

Obrázek 1.45: Počet dotazů v Turistickém informačním centru a počet návštěvníků výstav Městského muzea a galerie



Zdroj: MěÚ Hranice, Zpráva o činnosti 2018; Pozn.: TIC = Turistické informační centrum; do dotazů nejsou započítány dotazy v nově vzniklém TIC Propast.

Zájemci mohou být provedeni v památkové zóně města (služba od roku 2008) nebo absolvovat prohlídku věže Staré radnice (služba od roku 2009). Zájem o tyto služby je popsán v tabulce níže. Nejvíce bylo zájemců o prohlídky v roce 2009 (celkem 2 004 provedení), což je pravděpodobně způsobeno novostí těchto prohlídek a zájmem nejen turistů, ale také místního obyvatelstva. Nejvíce zahraničních turistů se prohlídek zúčastnilo také roku 2009 (91 turistů), největší podíl jich poté prohlídky absolvoval roku 2010, kde celkový počet 87 zahraničních turistů představoval 7,0 % veškerých prohlídek.

Tabulka 1.25: Počty provedení v Městské památkové zóně a na věž Staré radnice

Rok	Počet provedení v MPZ	Počet provedení na věž	Počet provedení celkem	Z toho		Z toho podíl	
				ČR	Zahraničí	ČR	Zahraničí
2008	410	0	410	390	20	95,1%	4,9%
2009	716	1 288	2 004	1 913	91	95,5%	4,5%
2010	473	762	1 235	1 148	87	93,0%	7,0%
2011	321	942	1 263	1 222	41	96,8%	3,2%
2012	262	825	1 087	1 075	12	98,9%	1,1%
2013	124	467	591	570	21	96,4%	3,6%
2014	285	742	1 027	1 006	21	98,0%	2,0%
2015	317	691	1 008	952	56	94,4%	5,6%
2016	126	639	765	725	40	94,8%	5,2%
2017	419	663	1 082	1 038	44	95,9%	4,1%
2018	335	464	799	767	32	96,0%	4,0%

Zdroj: MěÚ Hranice, Zpráva o činnosti 2018; Pozn.: MPZ=Městská památková zóna

Ve městě je celkem 10 ubytovacích zařízení, tento počet je stejný jako roku 2015, v roce 2012 bylo ve městě o 3 hromadná ubytovací zařízení více.

Tabulka 1.26: Hromadná ubytovací zařízení v Hranicích

	Hotel, hotel, motel		Hotel garni	Penzion	Kemp	Turistická ubytovna	Ostatní HUZ
	****	***					
rok 2012	1	1	1	4	1	2	3
rok 2015	1	1	1	3	1	2	1
rok 2018	1	1	1	3	1	2	1

Zdroj: ČSÚ, Veřejná databáze

1.4.2.2 Destinační management

Činnost destinačního managementu zajišťuje Hranická rozvojová agentura, z. s. Smlouva mezi městem Hranice a Hranickou rozvojovou agenturou, z. s. je prodlužována dodatkem co čtyři roky, v roce 2018 bylo schváleno prodloužení spolupráce do roku 2022. Cílem je zajistit kooperaci a koordinaci poskytovatelů služeb cestovního ruchu na daném území za účelem zefektivnění řízení turismu. Hranice se nacházejí v turistické lokalitě Střední Morava.

1.4.2.3 Město Hranice a jeho aktivity v cestovním ruchu

Město Hranice má pro turistický ruch vhodné přírodní prostředí. Nachází se v prostoru Moravské brány na soutoku řeky Bečvy s Ludinou a Veličkou. V okolí se nacházejí Oderské vrchy a Podbeskydská pahorkatina.

Zároveň leží na hlavním silničním a železničním koridoru Přerov-Ostrava (silnice I/47, dálnice D1). Je zde odbočka na Valašské Meziříčí, Beskydy, Vsetín, Slovensko. V okolí se navíc nachází lázeňská oblast Teplice nad Bečvou.

Město Hranice má nejvyšší potenciál pro tato odvětví turistiky:

1. Aktivity odpočinkové, relaxační a wellness;
2. Cykloturistika;
3. Poznávací a rodinné pobyty;
4. Outdoorové aktivity a adrenalinové sporty.

Informace mohou turisté získat ve dvou informačních centrech. **Turistické informační centrum Hranice** v přízemí hranického zámku nabízí od června do září kromě obvyklých služeb také

průvodcovské služby. Je zde možno vystoupit na věž Staré radnice (kde jsou také malby Jana Pinkavy znázorňující město před sto lety), dále jsou nabízeny vojenské prohlídky bývalými vojenskými ústavy, komentované prohlídky na šlapadlech po řece Bečvě a komentované prohlídky Po stopách hranických Židů. Druhá pobočka turistického informačního centra byla v červnu roku 2018 otevřena v budově bývalé železniční stanice Teplice nad Bečvou. **Informační centrum Hranická propast** přiblíží mj. interaktivní formou návštěvníkům Hranickou propast.

1. Aktivita odpočinkové, relaxační a wellness

Možnosti odpočinkových aktivit v samotném městě Hranice nabízí např. zdejší **aquapark a plovárna**. K dispozici je zde plavecký bazén, relaxační bazén s atrakcemi, tobogán, parní kabina a odpočinková zóna. Součástí komplexu je také fitness centrum, masáže, finská sauna a občerstvení. Ve venkovním areálu nabízí sportovní vyžití venkovní koupaliště, stolní tenis či beach volejbalové hřiště. Nedaleko jsou také Lázně Teplice nad Bečvou s wellness centrem Moravan. Příznivci přírodního koupání mohou využít nedaleký lom v Olšovci.

2. Cykloturistika a hipoturistika

Ve městě a jeho okolí je zbudovaná síť **cyklostezek a cyklotras**. Nejznámější z nich je Cyklostezka Bečva, spravovaná spolkem Cyklostezka Bečva, z. s., který zároveň spravuje Facebook a webové stránky Cyklostezky Bečva. Stezku využívají také in-line bruslaři. Známa je dále regionální cyklotrasa „Po stopách využívání vodní a větrné energie“ (Mlynářská) a cyklotrasa Malý Záhořský okruh, Okruh Záhořím a Okruh Podlesím. V letních měsících je v provozu také linka cyklobusů do Rožnova pod Radhoštěm a na Bumbálku. Tyto cyklobusy provozují společnosti TJ Sokol Ústí a Arriva Morava a. s. Na železniční stanici Hranice na Moravě je k dispozici úschovna kol pro turisty a návštěvníky města.

Kromě rozvinuté sítě cyklotras v okolí města Hranice nalezneme také **hipostezku** Potštát o délce 31 km. Je tvořena dvěma okruhy, propojuje tři koňské farmy a má pět odpočívadel s úvazišti pro koně.

3. Poznávací a rodinné pobyty

Město má významné **přírodní památky**, především Hranickou propast, nejhlubší zatopenou propast na světě a nejhlubší propast České republiky. Turisty vyhledávané jsou také Zbrašovské aragonitové jeskyně, Valšovická jezírka, Sady Čs. Legií a Arboretum Střední lesnické školy.

Ve městě je také mnoho **stavebních památek**: Čaputův dům, dům Jana Pinkavy, dům s renesančními sgrafity, Evangelická modlitebna, Farní kostel Stětí sv. Jana Křtitele, Gallašův dům, hradby, Kunzova vila, mauzoleum na městském hřbitově, most přes Bečvu, popraviště a socha Panny Marie Pod Lipami, poutní místo Kostelíček, farní dům na Farní ulici, Školní náměstí, Stará radnice, Synagoga a židovské ghetto, tunel ve Slavíči, viadukty, bývalé vojenské ústavy, zámek a židovský hřbitov.

Modře je ve městě vyznačena 4,5 km dlouhá **městská naučná trasa** s patnácti stanovišti s tabulkami. Tato trasa byla vytvořena v rámci projektu „Za krásami městské památkové zóny Hranice“. Informace pro turisty jsou ve městě dále nabízeny na **informačních panelech** v památkové zóně (lokalita zámek, Školní náměstí, městské hradby, městský hřbitov, židovský hřbitov, Synagoga, Gallašův dům) i mimo ni (poutní místo Kostelíček, městské popraviště, Hranická propast, Hranické viadukty, bývalé vojenské ústavy, Sady Československých legií).

Centra **kultury** ve městě jsou především Koncertní sál na ulici Zámecké, dvorana zámku, Synagoga, letní kino, Zámecký klub Hranice, Divadlo Stará střelnice a Sokolovna. Významnou roli v kultuře zauímají Městská kulturní zařízení Hranice, p.o., která zřizuje město Hranice. Kulturní programy jsou pořádány také v Zámecké zahradě, Sadech Čsl. Legií a na Masarykově náměstí. Bohaté kulturní

programy nabízí také komunitní centrum Karnola, Centrum pro rodinu Jitřenka nebo Dětské centrum U Kocoura Mikeše.

V **Muzeu** na zámku (přízemí hranického zámku) je možno navštívit stálou expozici historie Hranic s modelem historického města Hranic před 270 lety a stálou expozici historických zbraní ze sbírek hranického muzea. V Galerii Synagoga probíhají výstavy zaměřené na české a slovenské moderní umění a ve výstavních síních Staré radnice zase výstavy regionálního významu. Dále je možno navštívit galerii Severní křídlo zámku či galerii M+M. Po předchozí domluvě a ve významných dnech je také možné navštívit stálou expozici 7. mechanizované brigády Hranice, která se nachází v areálu kasáren generála Zahálky.

V Hranicích se nachází také několik naučných stezek. První z nich je 2,5 km dlouhá, zaměřená na život včel a má 6 informačních cedulí. Další naučnou stezkou je Naučná stezka Hůrka, která je 2,1 km dlouhá a informuje o Hranické propasti, fauně, flóře a dalších zajímavostech, které se na stezce nacházejí. Dále je zde Naučná stezka Valšovice vedoucí školním polesím a necelý kilometr dlouhá naučná stezka v arboretu Střední lesnické školy Hranice s 9 obrazovými tabulemi.

Památky v okolí města, pro městský turistický ruch neméně důležité, jsou např. hrad Helfštýn, Muzeum Komenského v Přerově, Lázně Teplice nad Bečvou či Potštátské skalní město.

4. Outdoorové aktivity a adrenalinové sporty

Město nabízí širokou nabídku sportovních aktivit, mezi které patří například turistika, cyklistika, badminton, florbal, basketball, tenis, minigolf, bowling, pétanque, paintball aj. Nabídka sportovních aktivit je dále podrobněji popsána v kapitole 1.4.3. Kultura a Sport.

1.4.2.4 Dílčí shrnutí

Hlavní zjištění:

- Ve městě je široký výběr možností trávení volného času. Je zde potenciál pro odpočinkové, relaxační a wellness aktivity, cykloturistiku, hipoturistiku, poznávací a rodinné pobyty, outdoorové aktivity i adrenalinové sporty.*
- Průměrně stráví hosté v hromadných ubytovacích zařízeních SO ORP Hranice 7,9 nocí, toto číslo nemá výraznou rostoucí ani klesající tendenci. Výrazně kratší dobu ve městě stráví nerezidenti (2,6 nocí), rezidenti poté průměrně 8,8 nocí.*
- V roce 2018 bylo 15 % hostů hromadných ubytovacích zařízení ze zahraničí (nerezidenti). Celkový počet hostů byl 30 450.*
- Od roku 2014 došlo k výraznému zvýšení návštěvníků výstav Městského muzea a galerie. Rozdíl v návštěvnosti mezi rokem 2014 a 2018 byl 17 497 návštěvníků.*
- Turisté a návštěvníci města mohou pro svou přepravu v rámci města využívat MHD, která je zdarma.*

1.4.3 Kultura a sport

1.4.3.1 Kultura

O možnostech trávení času kulturními a sportovními aktivitami již bylo psáno výše (kapitola Cestovní ruch).

Kulturním, informačním a vzdělávacím zařízením města Hranic je příspěvková organizace **Městská kulturní zařízení Hranice**. Organizace vznikla 1. 1. 2015 spojením Městského kulturního zařízení

Hranice, Městského muzea a galerie a Městské knihovny, jejím cílem je zvyšovat kulturní úroveň obyvatel města a rozvíjet cestovní ruch v regionu.

- **Středisko kultura** plánuje koncerty, filmové produkce, open-air akce a další. V roce 2019 proběhly oslavy 850 let od vzniku Hranic (8. června), každoročně je pořádána akce Vánoce v Hranicích. V roce 2019 plánuje přes 100 akcí⁹.
- **Středisko muzeum a galerie** pořádá roku 2019 20 výstav a množství doprovodných programů. Za zmínku stojí výstavy v Synagoze, výstavy výročí na Staré radnici (100 let fotbalu, 80 let od otevření nového areálu nemocnice, 30 let od Sametové revoluce, 850 let od první písemné zmínky o Hranicích) a další výstavy.
- **Středisko knihovna** – součástí střediska knihovny je šest knihovních poboček v místních částech města - Drahotuše, Lhotka, Slavíč, Uhřínov, Valšovice a Velká. V roce 2018 bylo celkem 75 943 výpůjček, 2 020 registrovaných čtenářů a 28 085 návštěvníků. Každoročně je realizován nákup několika tisíc nových knih (v roce 2018 zakoupeno celkem 2 935 titulů, vyřazeno 1 661). Středisko dále realizuje vzdělávací přednášky, čtenářské besedy aj. Roku 2018 bylo pořádáno celkem 84 vzdělávacích a kulturních akcí s celkovou návštěvností 2 080 osob.

Obrázek 1.46: Základní charakteristiky Městské knihovny Hranice

	2015	2016	2017	2018
Výpůjčky	80 401	82 072	86 346	75 943
Registrovaní čtenáři	2 230	2 155	1 707	2 020
Počet návštěvníků půjčoven, studoven, kulturních akcí	34 572	35 419	36 741	28 085
Přírůstky knihovního fondu	2 420	4 259	2 431	2 935

Zdroj: Výroční zpráva Městské knihovny Hranice, rok 2018

- **Středisko Turistické informační centrum** zajišťuje již zmiňované prohlídky (židovské, vojenské a po městské památkové zóně) a výstupy na věž, dále bude pořádat besedy pro školy a širokou veřejnost na téma Hranické propasti.
- **Pravidelné městské slavnosti** - město uvažuje o zavedení pravidelných městských slavností

V roce 2018 byly v místních částech města uskutečněny tyto akce:

Místní část	Akce
Drahotuše	Vodění medvěda, Svátek matek, Dětský den, Oslavy 740. výročí obce, soutěž o nejlepší koláč, dobová Anenská pouť, Oslavy vzniku ČR s lampionovým průvodem, Rozsvícení vánočního stromu s jarmarkem, Adventní koncert, program Česko čte dětem, Vánoční prodejní výstava
Lhotka	Kácení májky, Masopust, Mikulášská besídka, dětský den, rozsvícení stromku, letní dětský tábor, sázení lípy
Slavíč	Setkání se seniory, Mikulášská nadílka, dětský karneval, ukončení prázdnin
Středolesí	8. ročník koštu slivovice, Mikulášská nadílka
Uhřínov	Veřejná schůze
Valšovice	Pálení čarodějnic, Den dětí, Přátelské posezení se seniory, Mikulášská nadílka s vánoční výstavou
Velká	Rozsvícení vánočního stromu

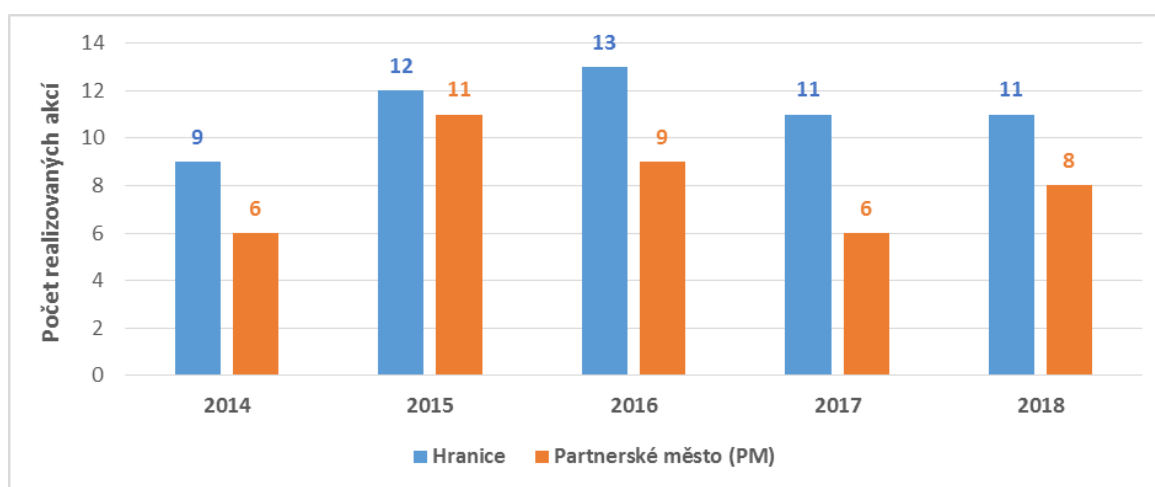
Zdroj: MěÚ Hranice, Zpráva o činnosti 2018

⁹ Městská kulturní zařízení Hranice, p.o., Plán činnosti na rok 2019, dostupné online na: <http://mkz-hranice.cz/wp-content/uploads/2019/02/plan-cinnosti-na-rok-2019.pdf>

Tabulka 1.27: Počet akcí realizovaných ve spolupráci s partnerskými městy

Partnerské město (PM)	2014		2015		2016		2017		2018	
	Hranice	PM	Hranice	PM	Hranice	PM	Hranice	PM	Hranice	PM
Leidschendam – Voorburg (NL)	3	0	2	3	2	1	4	2	4	3
Hlohovec (SK)	4	3	7	5	6	3	5	3	5	2
Konstancin – Jeziorna (PL)	0	2	2	1	1	4	1	0	0	1
Slovenske Konjice (SL)	2	1	1	2	4	1	1	1	2	2
Celkem	9	6	12	11	13	9	11	6	11	8
Celkem	15		23		22		17		19	

Zdroj: MěÚ Hranice, Zpráva o činnosti, 2018; Pozn.: roky 2014 i 2018 byly v ČR i v partnerských městech roky volební, počet realizovaných akcí tak byl omezen.

Obrazek 1.47: Počet akcí realizovaných ve spolupráci s partnerskými městy

Zdroj: MěÚ Hranice, Zpráva o činnosti, 2018; Pozn.: roky 2014 i 2018 byly v ČR i v partnerských městech roky volební, počet realizovaných akcí tak byl omezen.

Kulturní akce navštěvují občané Hranic podle průzkumu spíše příležitostně, největší frekvence návštěv pak byla zaznamenána u věkové skupiny 15 - 34 let.

Tabulka 1.28: Frekvence návštěv kulturních akcí

Pohlaví	Věk	více než 2x týdně	1x týdně	1x za 2 týdny	1x měsíčně	příležitostně	vůbec
Muž	15 - 34	1%	8%	19%	25%	42%	5%
	35 - 64	1%	5%	10%	15%	56%	13%
	65 a více	0%	0%	10%	13%	60%	17%
Žena	15 - 34	1%	2%	19%	27%	44%	7%
	35 - 64	0%	3%	11%	22%	58%	6%
	65 a více	3%	5%	4%	24%	46%	18%

Zdroj: PROCES, Průzkum spokojenosti občanů města Hranice, 2019

S nabídkou a možnostmi společenského vyžití jsou více spokojeny ženy (56 %), nejvíce pak ve věku 15 - 34 let (58 %), poměrně velkou spokojenost (53 %) vyjádřili muži ve věku 35 - 64 let. Naopak nejmenší spokojenost vyjádřili muži ve věku 65 let a více (38 %) a muži ve věku 15 - 34 let (40 %), viz tabulka níže.

Tabulka 1.29: Spokojenost s nabídkou a možnostmi kulturního vyžití

Pohlaví	Věk	Velmi nespokojen	Spíše nespokojen	Ani spokojen ani nespokojen	Spíše spokojen	Velmi spokojen
Muž	15 - 34	3%	28%	29%	28%	12%
	35 - 64	3%	15%	29%	29%	24%
	65 a více	3%	35%	24%	28%	10%
Žena	15 - 34	5%	13%	24%	44%	14%
	35 - 64	3%	14%	28%	37%	18%
	65 a více	0%	23%	20%	28%	29%

Zdroj: PROCES, Průzkum spokojenosti občanů města Hranice, 2019

Občanům dle průzkumu nejvíce chybí především kino s celoročním provozem, dále pak kulturní dům pro pořádání společenských akcí a večerní kluby. Občanům rovněž schází více kulturních akcí, více akcí na náměstí, více akcí a kulturních zařízení pro všechny věkové skupiny (mladé, rodiny s dětmi, střední generaci i seniory).

1.4.3.2 Sport

Město má zpracovánu „Konceptci podpory tělovýchovy a sportu“¹⁰, podle které je rozvoj tělovýchovy a sportu prioritou města, jelikož sportovní vyžití patří nejen mezi důležitou primární prevenci proti trestné činnosti a drogové závislosti a dalším negativním jevům, ale také přispívá k smysluplnému využití volného času a především ke zvyšování fyzické kondice obyvatel.

Na území města Hranic se nachází 19 sportovních hal/tělocvičen/sokoloven, které jsou provozovány buď školskými zařízeními, nebo jinými subjekty. Ve městě se dále nachází celkem 21 sídlištních hřišť. Vzhledem k tomu, že většina sportovišť nebyla od svého vybudování celkově rekonstruována, hřiště jsou různorodá svými povrchy, umístěním a technickým stavem vybavení. Více viz tabulky níže.

Tabulka 1.30: Sportovní haly, tělocvičny a sokolovny v Hranicích

Název provozovatele	Typ	Plocha m ²	Typ zřizovatele
SK Hranice s.r.o.	specifické sportovní haly (tenisová hala)	2 043	soukromý
HC Cement, s.r.o.	sportovní hala	1 750	soukromý
Sportovní centrum Naparia o.p.s.	sportovní hala	900	soukromý
Gymnázium Hranice	sportovní hala	726	Olomoucký kraj
ZŠ a MŠ Hranice, Šromotovo, p.o.	tělocvična	670	město Hranice
SPŠ a SOU Hranice, Studentská	sportovní hala	666	Olomoucký kraj
Sokol Hranice	sokolovna	550	jiný
ZŠ a MŠ Hranice, Struhlovsko, p.o.	tělocvična	343	město Hranice
ZŠ a MŠ Hranice, Struhlovsko, p.o.	tělocvična	343	město Hranice
Střední zdravotnická škola Hranice	tělocvična	326	Olomoucký kraj
Dynamic fit Hranice (Koloseum)	tělocvična	304	soukromý
SPŠ a SOU Hranice, Studentská	tělocvična	284	Olomoucký kraj
Střední zdravotnická škola Hranice	tělocvična	240	Olomoucký kraj
Sokol Velká	sokolovna	234	jiný
Sokol Slavič	sokolovna	230	jiný
ZŠ Hranice, Tř. 1. Máje, p.o.	tělocvična	167	město Hranice
ZŠ a MŠ Hranice, Šromotovo, p.o.	tělocvična	150	město Hranice
Sportovní centrum Naparia o.p.s.	specifické sportovní haly (judo hala)	136	soukromý
ZŠ a MŠ Hranice, p.o.	tělocvična	89	město Hranice

Zdroj: Město Hranice, Konceptce podpory tělovýchovy a sportu města Hranic na období 2019 až 2022

I přes výše uvedený seznam dostupných tělocvičen na území města Hranice chybí tělocvična v místní části Hranice IV-Drahotuše.

¹⁰Město Hranice, Konceptce podpory tělovýchovy a sportu města Hranic na období od 1. 1. 2019 do 31. 12. 2022 dostupné na <https://mesto-hranice.cz/clanky/konceptce-podpory-telovychovy>

Tabulka 1.31: Sídlištní hřiště v Hranicích

Sídliště	Popis hřiště	Placený správce	Počet hřišť
Struhlovsko	Víceúčelové hřiště s umělým povrchem	Ne	3
Hromůvka	Asfaltové hřiště s částečnými síťovými zábranami	Ne	2
Rezkova	Asfaltové hřiště	Ne	2
1. máje	Šotolinové hřiště opatřené sítěmi	Ne	1
Cementářské sídliště	Víceúčelové hřiště s umělým povrchem	Ano	1
Galašova	Víceúčelové hřiště s umělým povrchem	Ne	1
Jaselská	Škvárové hřiště (v zimě svépomocí ledová plocha)	Ne	1
Kpt. Jaroše	Víceúčelové hřiště s umělým povrchem	Ano	1
Lhotka	Víceúčelové hřiště s umělým povrchem	Ne	1
Nádražní - Jaslo	Víceúčelové hřiště s umělým povrchem	Ano	1
Nová	Víceúčelové hřiště s umělým povrchem	Ano	1
Pod Nemocnicí	Škvárové hřiště	Ne	1
Sklený kopec	Antukové hřiště	Ne	1
Slavič	Víceúčelové hřiště s umělým povrchem	Ne	1
Středolesí	Víceúčelové hřiště s umělým povrchem	Ne	1
Valšovice	Víceúčelové hřiště s umělým povrchem	Ne	1
Velká	Víceúčelové hřiště	Ne	1
Celkem			21

Zdroj: Město Hranice, Koncepce podpory tělovýchovy a sportu města Hranic na období 2019 až 2022

Placený správce funguje v rámci 4 hřišť, přičemž v praxi se ukazuje, že tyto osoby jsou pro zachování funkčnosti veřejných sportovišť nezbytné.

Sportovní hřiště jsou dále provozována všemi 4 základními školami, hřiště jsou využívána jednak pro potřeby tělovýchovy, mimo výuku využívá hřiště široká veřejnost. Město ročně investuje do provozu celkem 457 000 Kč.

Tabulka 1.32: Sportovní hřiště provozovaná základními školami

Škola	Popis hřišť	Roční příspěvek města
ZŠ a MŠ Hranice, Šromotovo, p.o.	Víceúčelové sportoviště - tartanová atletická dráha a hřiště s umělým trávnikem (v dopoledních hodinách školní tělesná výchova, v odpoledních hodinách ostatní veřejnost, placený správce).	172 000 Kč
	Dopravní hřiště – zařízení je určené k výuce dopravní výchovy a výchově dětí pod vedením zaměstnanců škol a školských zařízení, či jiných příspěvkových a neziskových organizací.	70 000 Kč
ZŠ a MŠ Hranice, Struhlovsko, p.o.	Hřiště s umělým povrchem o velikosti 20 x 40 m. Zpracována projektová dokumentace II. etapy, kde dojde k úpravě běžeckého oválu včetně sprinterské čtyř-dráhy, sektoru vrhačského a sektoru pro skok vysoký a daleký.	60 000 Kč
ZŠ a MŠ Drahotuše	Víceúčelové hřiště s umělým povrchem, včetně záchytných sítí, hřiště pro basketbal a tenis, běžecká dráha pro sprint, skok do dálky a betonový kruh na vrh koulí. V dopoledních hodinách je hřiště určeno pro tělesnou výchovu a v odpoledních hodinách je přístupné veřejnosti.	72 000 Kč
ZŠ Hranice, Tř. 1. Máje, p.o.	čtyři víceúčelové hřiště na basketbal, volejbal, nohejbal, malou kopanou, tenis a streetball. Dále vybavení pro běžecké disciplíny, míčové hry, posilování a obratnost. Hřiště jsou využívána, vyjma zimních měsíců, v průběhu celého kalendářního roku jednak v rámci hodin tělesné výchovy, dále pak v odpoledních hodinách školní družinou a zájmovými kroužky, v podvečerní hodiny a o víkendech jsou hřiště v maximální míře užívána veřejností.	164 000 Kč
Celkem		538 000 Kč

Zdroj: Město Hranice, Koncepce podpory tělovýchovy a sportu města Hranic na období 2019 až 2022

Ve městě jsou 3 fotbalová hřiště sloužící převážně ke sportovní přípravě fotbalových družstev a možnosti návštěvy široké veřejnosti na soutěžních utkáních, ale také ke školní tělesné výchově a k různým školním sportovním soutěžím. Město ročně přispívá na provoz Stadionu v Žáčkově ulici částkou 2,24 mil. Kč.

Tabulka 1.33: Stadiony a fotbalová hřiště

Název	Popis	Provozovatel	Roční příspěvek města
Stadion v Žáčkově ulici	Atletická dráha, travnaté hřiště, hřiště s umělým povrchem včetně osvětlení	SK Hranice	2 240 000 Kč
Hřiště „U Splavu“	Travnatá hrací plocha	FC Dukla Hranice	bez finanční účasti města
Hřiště Drahotuše	Travnatá hrací plocha	TJ Sokol Drahotuše	bez finanční účasti města

Zdroj: Město Hranice, Koncepce podpory tělovýchovy a sportu města Hranic na období 2019 až 2022

Na stadionu SK Hranice se mimo travnaté hřiště a hřiště s umělým povrchem včetně osvětlení nachází umělohmotná atletická dráha a sektory pro technické disciplíny, které jsou využívány pro sportovní přípravu atletického oddílu SK Hranice. Tato zařízení využívají také hranické základní a střední školy v rámci školní tělesné výchovy a různých školních sportovních soutěží, také další organizace a individuálně občané pro sportovní přípravu zdarma.

V případě atletiky je pro hod kladivem a diskem využívána provizorní neoplocená plocha. Trvale postavenou klec pro tyto hody na tomto místě není možné umístit z důvodu, že hrozí odcizení či případně poničení klece vandaly.

V těsné blízkosti stadionu SK Hranice na Žáčkově ulici je od roku 2006 otevřen nový krytý bazén - Plovárna, která je vybudována v sousedství venkovního koupaliště. To bylo rekonstruováno v roce 2009. Celý komplex je provozován společností EKOLTES Hranice a.s. Toto zařízení umožňuje návštěvníkům plavání a relaxaci po celý rok včetně využívání vodních atrakcí a tobogánu.

Dopolední provoz zajišťuje, ve spolupráci s provozovatelem, Plavecká škola L. Zátopka, která zabezpečuje plavecký výcvik mateřských a základních škol z Hranic i širokého okolí. Roční příspěvek města na provoz a údržbu činí 3,22 mil. Kč.

Ve městě působí 3 tenisové kluby:

- Slovan Hranice z.s. – v letních měsících 5 antukových kurtů, 1 malý kurt pro minitenis, oboustranná tenisová stěna, v zimních měsících 3 kryté kurty s povrchem Pavitex,
- Tenis Tondach Hranice, z.s. – 5 antukových kurtů,
- Tenisové kurty Drahotuše – 2 antukové dvorce, které jsou spravovány Tenisovým klubem Drahotuše, z.s.

Další tenisové kurty se nacházejí v areálu Staré střelnice, jednotlivé kurty jsou pak na víceúčelových sportovištích s umělým povrchem a na některých školních hřištích.

Mezi další sportoviště patří:

- **In-line hřiště** – provozovatel EKOLTES Hranice a.s., údržba je hrazena na základě uzavřené Rámcové smlouvy, která je uzavřena mezi městem Hranice a EKOLTES Hranice, a.s.
- **Hřiště pro skateboard** – provozovatel EKOLTES Hranice a.s., údržba a je hrazena na základě Rámcové smlouvy, která je uzavřena mezi městem Hranice a EKOLTES Hranice, a.s.
- **Park posilovacích prvků v sadech Čs. Legií** - park posilovacích prvků slouží široké veřejnosti. Jedná se o posilovací prvky, které jsou založeny na systému hrazd, žebřin a lavic, jež umožní posilování svalů celého těla vlastní vahou.

Na území města je možné rovněž využít celou řadu dalších sportovních aktivit, jako jsou sportovní a pohybová centra, bowling, pétanque, paintball, bikrosová dráha a další¹¹. Letiště v Hranicích dále provozuje seznamovací a fotografické lety. Příznivci skalních sportů mohou využít skalní město v Potštátu.

V Hranicích působí celkem 37 sportovních klubů¹², v rámci celoročního členství v těchto klubech je do sportovních aktivit zapojeno celkem 3 047 obyvatel, z toho 1 701 dětí a 1 346 dospělých. Kluby s největší členskou základnou jsou SK Hranice, z.s., Tělovýchovná jednota Sokol Hranice a Judo Hranice. Vedle klasických sportovních klubů funguje v Hranicích Plavecká škola Zátopek, která má celkem 3 265 členů, jejich počet se pak odvíjí od jednotlivých plaveckých kurzů.

Tabulka 1.34: Největší sportovní kluby v Hranicích¹³

	Název	Počet členů celoroční činnosti mládeže	Počet členů celoroční činnosti dospělých	Celkem
1	SK Hranice, z.s. kopaná	233	71	304
2	Tělovýchovná jednota Sokol Hranice, oddíl všestrannosti	135	95	230
3	Judo Hranice	215	5	220
4	TJ Cement Hranice, z.s.	95	116	211
5	SK Hranice, z.s. atletika	130	68	198
6	FBC Hranice	143	30	173
7	JUDO ŽELEZO HRANICE	80	85	165
8	Tenis Tondach Hranice	64	87	151
9	Aeroklub Hranice, z.s.	34	110	144
10	Tělocvičná jednota Sokol Hranice	129	0	129

Zdroj: Město Hranice, *Koncepce podpory tělovýchovy a sportu města Hranic na období 2019 až 2022*

Město Hranice každoročně pořádá akci Sportovec roku, kde jsou vybíráni nejlepší sportovci pocházející z Hranic.

Město Hranice poskytuje dotace na podporu tělovýchovy na základě Zásad pro poskytování příspěvků z rozpočtu města (celoroční činnost mládeže a celoroční činnost dospělých) a na podporu projektů v oblasti tělovýchovy na základě Grantového programu města Hranic.

Tabulka 1.35: Městské dotace do oblasti sportu

Dotace	Roční výše dotace
Dotace na celoroční činnost mládežnických oddílů a kroužků	4 150 000 Kč
Dotace na celoroční činnost dospělých	1 640 000 Kč
Dotace na podporu projektů v oblasti tělovýchovy	400 000 Kč
Dotace na podporu investic a oprav tělovýchovných zařízení, kulturních zařízení a zařízení sociálních služeb na území města Hranic	1 000 000 Kč
Dotace SK Hranice, z.s. na provoz stadionu	2 240 000 Kč
Dotace Sportovní klub Pétanque Hranice VI – Valšovice, na správu areálu	80 000 Kč
Dotace EKOLTES Hranice, a.s., na plavecký výcvik hranických základních škol	100 000 Kč
Celkem	9 610 000 Kč

Zdroj: Město Hranice, *Koncepce podpory tělovýchovy a sportu města Hranic na období 2019 až 2022*

¹¹ Například MFitess Martin Rabel, Pohybové studio Blanka, Sports KOTELNA, Dynamic Fit, Fitcentrum Na plovárně, Fitness centrum Extrifit Gym ve sportovním centru Naparia, BSS club Drahotuše a další.

¹² Zjištěno na základě žádosti o dotaci od města Hranic v roce 2018.

¹³ Kompletní seznam sportovních klubů, včetně velikosti jejich členských základen, je uveden v Koncepci podpory tělovýchovy a sportu.

V případě získání dotací plánuje město postupně rekonstruovat / vybudovat celkem 10 sportovišť (zimní stadion, volnočasový areál na Žákově ulici, další sportovní hřiště). Seznam všech záměrů je uveden v Konceptu podpory tělovýchovy a sportu.

Sportovní aktivity provozují nejčastěji obyvatelé ve věku 15 - 34 let, zejména muži, přičemž minimálně 1x týdně sportuje 65 %, u žen ve stejné věkové skupině je to 55 %. S rostoucím věkem frekvence sportovních aktivit klesá.

Tabulka 1.36: Frekvence sportovních aktivit občanů

Pohlaví	Věk	více než 2x týdně	1x týdně	1x za 2 týdny	1x měsíčně	příležitostně	vůbec
Muž	15 - 34	32%	32%	4%	0%	18%	14%
	35 - 64	22%	20%	11%	4%	18%	25%
	65 a více	18%	4%	7%	9%	22%	40%
Žena	15 - 34	33%	22%	10%	5%	15%	15%
	35 - 64	29%	22%	11%	4%	18%	16%
	65 a více	24%	3%	5%	7%	14%	47%

Zdroj: PROCES, Průzkum spokojenosti občanů města Hranice, 2019

S nabídkou sportovních aktivit jsou nejvíce spokojeni občané obou pohlaví ve věku 35 - 64 let (62 %), nejméně spokojeni jsou pak muži ve věku 65 let a více. Mezi sportovní zařízení, které ve městě chybí, respondenti nejčastěji uváděli zimní stadion, dále pak atletická sportoviště, víceúčelovou halu, lépe propojený systém cyklostezek, dětská a workoutová hřiště, horolezeckou stěnu a větší plavecký bazén.

Tabulka 1.37: Spokojenost s nabídkou a možnostmi sportovních aktivit

Pohlaví	Věk	Velmi nespokojen	Spíše nespokojen	Ani spokojen ani nespokojen	Spíše spokojen	Velmi spokojen
Muž	15 - 34	3%	27%	18%	27%	25%
	35 - 64	2%	6%	29%	32%	31%
	65 a více	3%	6%	45%	30%	15%
Žena	15 - 34	4%	15%	26%	34%	22%
	35 - 64	1%	4%	33%	39%	23%
	65 a více	0%	8%	36%	32%	24%

Zdroj: PROCES, Průzkum spokojenosti občanů města Hranice, 2019

1.4.3.3 Dílčí shrnutí

Hlavní zjištění:

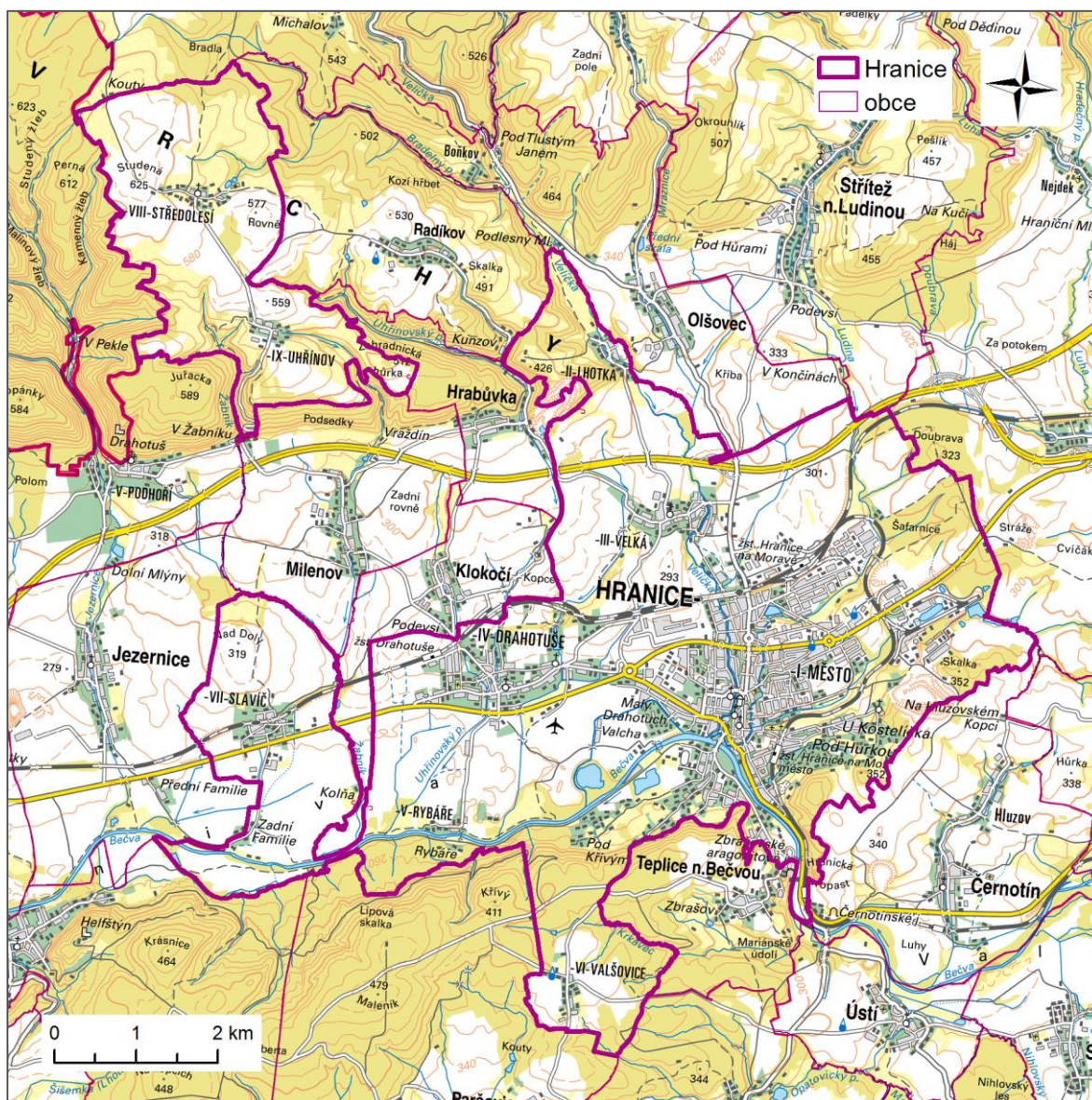
- Kulturní akce zajišťuje ve městě příspěvková organizace Městská kulturní zařízení Hranice, která sdružuje Městské kulturní zařízení Hranice, Městské muzeum a galerii a Městskou knihovnu. Součástí je také turistické informační centrum včetně nově zbudované pobočky.
- Město nabízí širokou škálu sportovních aktivit, prozatím nemá zbudován zimní stadion.
- Každoročně je pořádána akce Sportovec roku.
- Absence kina s celoročním provozem.

1.5 Životní prostředí, doprava, technická infrastruktura, územní plánování

1.5.1 Životní prostředí

Město má zpracován strategický dokument k problematice životního prostředí, zaměřený především na problematiku ochrany ovzduší. Jedná se o **Místní program ke zlepšení kvality ovzduší** z roku 2006 (skládá se z **Programu snižování emisí** a **Programu ke zlepšení kvality ovzduší města Hranic**). Dále je zásadním dokumentem **Program zlepšování kvality ovzduší pro zónu Střední Morava – CZ07**, který byl schválen Ministerstvem životního prostředí a vyhlášen v květnu roku 2016 ve Věstníku Ministerstva životního prostředí.

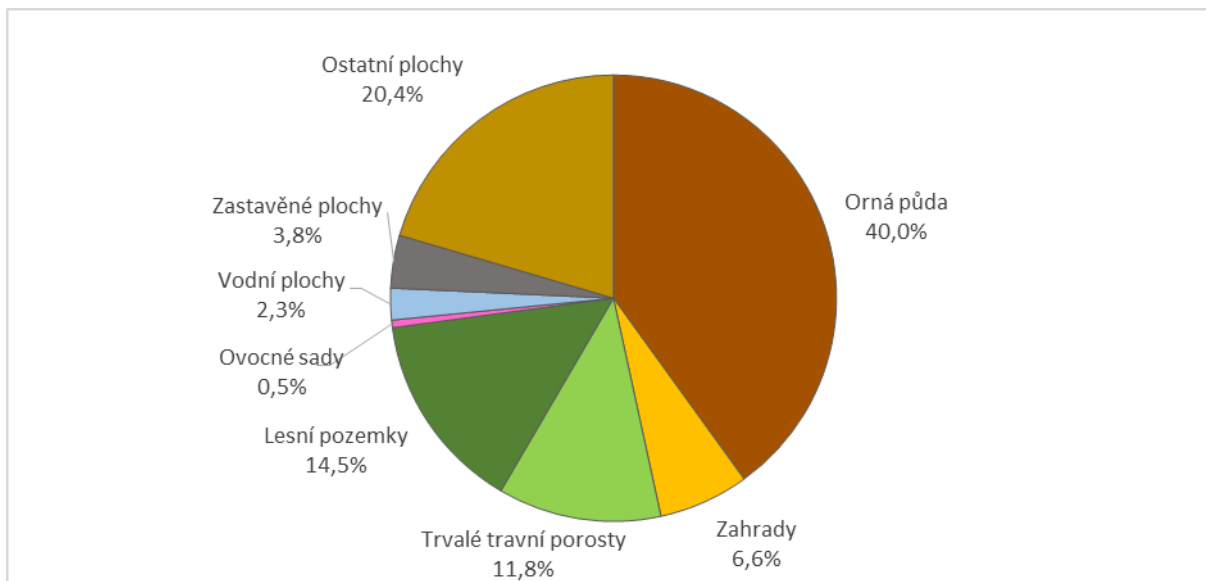
Obrázek 1.48: Přehledová mapa města Hranice a okolí



1.5.1.1 Přírodně cenná území a využití půd

Z celkové výměry Hranic (4 977,6 ha) je nejvíce zastoupeným druhem pozemků v Hranicích orná půda (40,0 %, 1992,5 ha). Kategorie ostatní plochy zaujímá dalších 20,4 % území, lesní pozemky 14,5 % a trvalé travní porosty 11,8 %. Zahrady pokrývají 6,6 % území, zastavěno je poté 3,8 % (190,38 ha). Jedná se o hustě osídlené území, kde lesy plní nejen produkční, půdoochrannou, vodohospodářskou, klimatickou a zdravotní funkci, ale také funkci rekreační.

Obrázek 1.49: Druhy pozemků města Hranic



Zdroj: ČSÚ, Druhy pozemků k 31. 12. 2018

Na území města se nacházejí tyto vodní nádrže¹⁴:

- Rybochovný rybník (Pískáč): 5,22 ha.
- Rybochovný a retenční rybník - největší na Račím potoce: 3,35 ha.
- Retenční rybník na Račím potoce v průmyslovém areálu: 2,93 ha.
- Rybochovný a retenční rybník na Račím potoce: 2,08 ha.
- Retenční nádrž Kuchyňka: 2,03 ha.
- Rybochovný rybník Drahotuše: 1,78 ha.

1.5.1.2 Znečištění životního prostředí

Znečišťující látky na území města Hranic byly hodnoceny dle Integrovaného registru znečišťování životního prostředí¹⁵ (dále jen IRZ). Protože ne všichni znečišťovatelé mají povinnost ohlašování do systému IRZ, bylo dále využito dat o zdrojích znečišťování dostupných na stránkách Českého hydrometeorologického ústavu¹⁶.

Seznam provozoven – zdrojů znečištění v roce 2017 na území Hranic:

- | | |
|---|--|
| • AHOLD Czech Republic, a.s. - supermarket
HYPERNOVA Hranice | • KOTRLA a.s. - pila Hranice |
| • ALIMENTARE a.s. | • OMZ Hranice s.r.o. |
| • ANTAKA Mycí a recyklační linka Hranice | • PARAGAN s.r.o. Hranice |
| • AVL Moravia s.r.o. | • PONY AUTO trend s.r.o. - provoz Hranice |
| • BIOMAC s.r.o. Výroba dřevěných pelet | • PRESBETON Drahotuše s.r.o. - provoz Hranice |
| • BLAHA V. s.r.o. - prádelna-parní plynová kotelná | • PRESBETON Nova s.r.o. |
| • Cement Hranice, akciová společnost | • SIGMA PUMPY HRANICE s.r.o. |
| • CIDEM Hranice a.s. - Divize CETRIS | • SIGMONT SLUŽBY s.r.o. - slévárna barevných kovů
Hranice |
| • CIDEMAT Hranice, s.r.o. | • Smiths Medical Czech Republic |
| • Clean up s.r.o. | • SPH-SLUŽBY, s.r.o. - Kotelna na pevná paliva |
| • CTP Invest, spol. s r.o. - Central Trade Park Hranice | • SSI Schäfer s.r.o. |

¹⁴ Uvedeny jsou nádrže s rozlohou nad 1 ha, zdroj: Územní studie krajiny SO ORP Hranice.

¹⁵ <https://portal.cenia.cz/irz/>

¹⁶ http://portal.chmi.cz/files/portal/docs/uoco/web_generator/plants/prerov_CZ.html
http://portal.chmi.cz/files/portal/docs/uoco/isko/tab_roc/tab_roc_CZ.html

- Czech Etimex s.r.o.
- DAKR spol. s r.o.
- ERCE CZ
- HC Cement s.r.o. - plynová kotelná
- Henniges Hranice s.r.o.
- Kaufland ČR v.o.s. - Hranice na Moravě
- Stolárna Santo a.s. Hranice
- TONDACH Česká republika s.r.o. - závod Hranice
- United Polymers, s.r.o.
- VaK Přerov a.s. - ČOV Hranice
- VELOX - WERK s.r.o. Hranice
- ZAPA beton a.s. - betonárna Hranice

Zdroj: Český hydrometeorologický ústav, Zdroje znečišťování za rok 2017

V odpadech jsou dle registru IRZ evidovány především měď a její sloučeniny (celkem 5 124 kg/rok), dále chrom a jeho sloučeniny (559 kg/rok) a zinek a jeho sloučeniny (1 423 kg/rok). Výše zmíněné látky a jejich sloučeniny jsou dále recyklovány. K odstranění je dále určen produkovaný azbest (13,1 kg/rok). Dále eviduje úniky do ovzduší u těchto látek: amoniak (23 449 kg/rok), oxid uhelnatý (1 678 934 kg/rok), oxid uhličitý (631 220 000 kg/rok) a oxidy dusíku (493 234 kg/rok). Podrobněji jsou tyto informace uvedeny v příloze 5.1.7.

Kromě podniků a provozoven je významným zdrojem znečištění ovzduší ve městě doprava a emise z lokálních topenišť. Dle emisní bilance REZZO (Registr emisí a stacionárních zdrojů) slouží k archivaci a prezentaci údajů o stacionárních a mobilních zdrojích znečišťování ovzduší je z celkového objemu znečišťujících látek v Olomouckém kraji v roce 2017 celkem 13 % produkováno velkými stacionárními zdroji znečištění (REZZO 1), 74 % malými stacionárními zdroji znečištění (REZZO 3) a 12 % mobilními zdroji znečištění (REZZO 4).

Tabulka 1.38: Emisní bilance Olomouckého kraje v roce 2017

	TZL	SO ₂	NO _x	CO	VOC	Amoniak	Celkem	Podíl
	[t/rok]	[t/rok]	[t/rok]	[t/rok]	[t/rok]	[t/rok]	[t/rok]	[%]
REZZO 1	432,73	2878,41	2507,84	3026,46	1066,13	23,73	9935,29	13%
REZZO 2	1,58	1,09	39,22	9,78	7,95	0,00	59,61	0%
REZZO 3	2278,26	709,75	750,97	34823,38	12197,30	4373,17	55132,83	74%
REZZO 4	334,82	6,85	3435,06	4657,77	747,72	43,80	9226,01	12%

*Zdroj: Emisní bilance ČR pro rok 2017*VOC = těkavé organické látky, TZL = tuhé znečišťující látky*

Stanice měřící znečištění ovzduší v Hranicích byla uvedena do provozu 14. 11. 2018. Data v časových řadách z ní proto prozatím nejsou k dispozici. Nejnovější dlouhodobě měřená data o kvalitě ovzduší jsou proto využita ze dvou nejbližších měřicích stanic v Přerově a v Běltošíně.

Ve stanici v Běltošíně jsou měřena znečištění prachovými částicemi PM₁₀ a PM_{2,5}, ve stanici v Přerově jsou navíc měřena data pro SO₂ a O₃. Data přepočítaná na měsíční průměry v letech nejnověji dostupných na stránkách Českého hydrometeorologického ústavu jsou zobrazena v grafech níže.

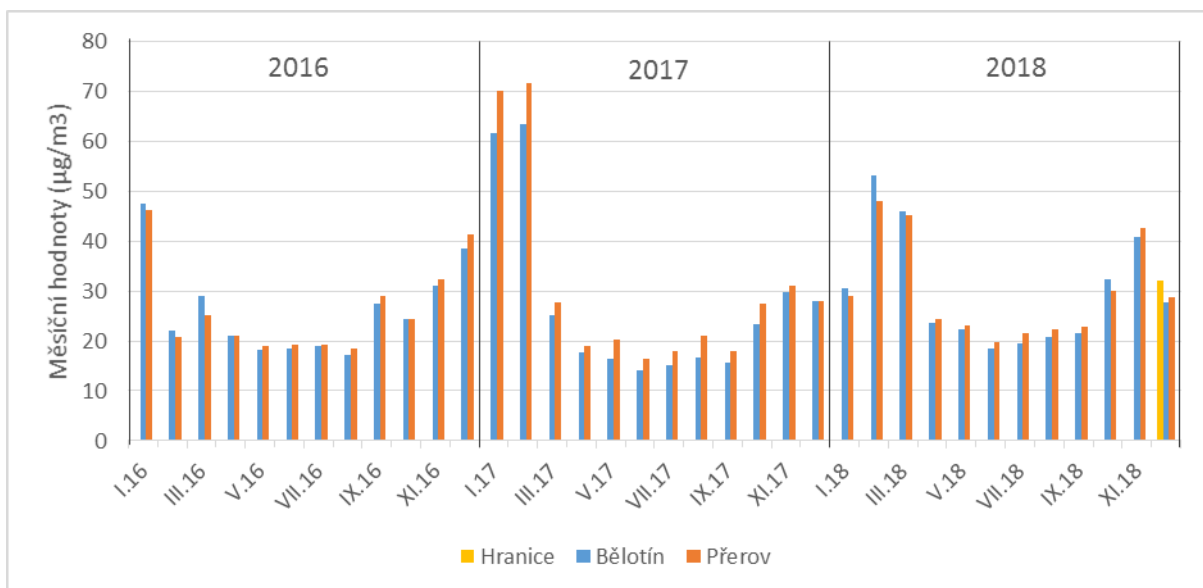
Nejvyšší denní koncentrace znečištění částicemi PM₁₀, což jsou částice s aerodynamickým průměrem o velikosti menší než 10 µm, jsou měřeny v zimním období, kdy se topí v domácnostech. Suspendované částice PM₁₀ mohou být tvořeny různými chemickými složkami a jejich vliv na lidské zdraví a životní prostředí se odvíjí od jejich složení. Částice jsou schopny pronikat do dolních cest dýchacích, přičemž pro člověka jsou více nebezpečné menší částice, které jsou schopny proniknout i do krevního řečiště¹⁷.

V hodnocených letech (2016, 2017 a 2018) se průměrné měsíční koncentrace znečišťujících látek PM₁₀ pohybovaly mezi 14,2 a 71,5 µg/m³ (měsíční aritmetické průměry). Denní imisní limit pro tyto částice je 50 µg/m³ za 24 hodin. Legislativa připouští na daném místě (měřicí stanici) maximálně 35 překročení hodnoty denního imisního limitu za rok; při vyšším počtu je imisní limit považován za překročený. Imisní limit roční průměrné hodnoty těchto částic v ovzduší je poté 40 µg/m³. V roce 2016 byly hodnoty změřené na stanicích v Přerově a Běltošíně na limitních hodnotách, průměrně

¹⁷ <https://arnika.org/poletavy-prach-pm10>

hodnoty PM_{10} nad $50 \mu g/m^3$ za 24 hodin se vyskytovaly maximálně 35x ročně, v roce 2017 již byly tyto hodnoty výrazně překročeny kvůli velmi vysokým koncentracím částic v lednu a únoru, překročeny byly i v roce 2018. Roční imisní limit však nebyl překročen ani v jednom z let.

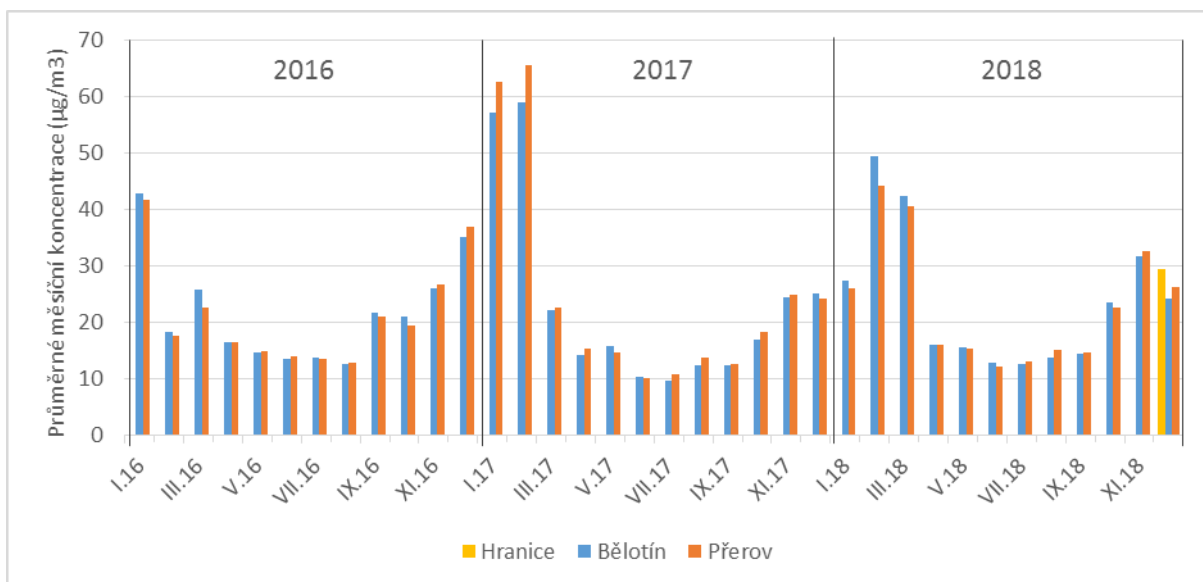
Obrázek 1.50: Průměrné měsíční koncentrace PM_{10} - roky 2016, 2017, 2018



Zdroj: Český hydrometeorologický ústav

Menší prachové částice $PM_{2,5}$, částice s aerodynamickým průměrem o velikosti menší než $2,5 \mu m$, mají zpravidla velmi podobné rozložení v průběhu roku jako větší částice PM_{10} . Jejich maximální roční koncentrace je $25 \mu g/m^3$. Tento imisní limit nebyl v letech 2016, 2017 a 2018 překročen na měřicích stanicích v Běloutíně ani v Přerově, v Přerově se však průměr v roce 2017 limitní hodnotě velmi blížil, naměřeno bylo $24,4 \mu g/m^3$.

Obrázek 1.51: Průměrné měsíční koncentrace $PM_{2,5}$ - roky 2016, 2017, 2018

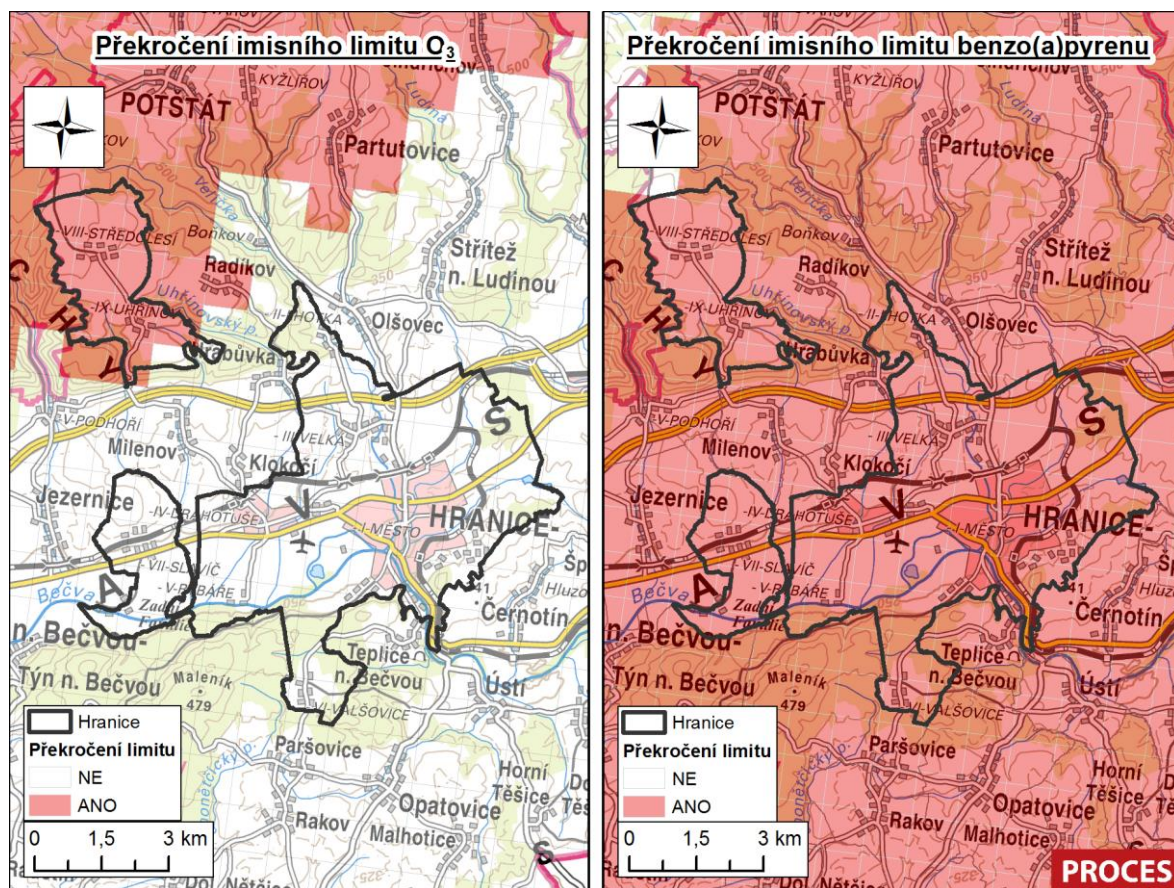


Zdroj: Český hydrometeorologický ústav

Dalšími měřenými indikátory kvality ovzduší je troposférický ozon (O_3) a znečištění oxidem siřičitým (SO_2), oba jsou měřeny pouze ve stanici v Přerově. Imisní limit pro troposférický ozon je stanoven

na $120 \mu\text{g.m}^3$ (maximální denní osmihodinový klouzavý průměr), 24hodinový limit pro SO_2 je $125 \mu\text{g.m}^3$, který může být překročen maximálně 3x za rok. Limity pro troposférický ozon byly v roce 2017 překročeny na severozápadě Hranic (Středolesí, Uhřínov), limity pro SO_2 překročeny nebyly. V roce 2017 byly dále překročeny koncentrace benzo(a)pyrenu. Překročené limity jsou znázorněny na mapách níže.

Obrázek 1.52: Překročení imisních limitů O_3 a benzo(a)pyrenu (rok 2017)

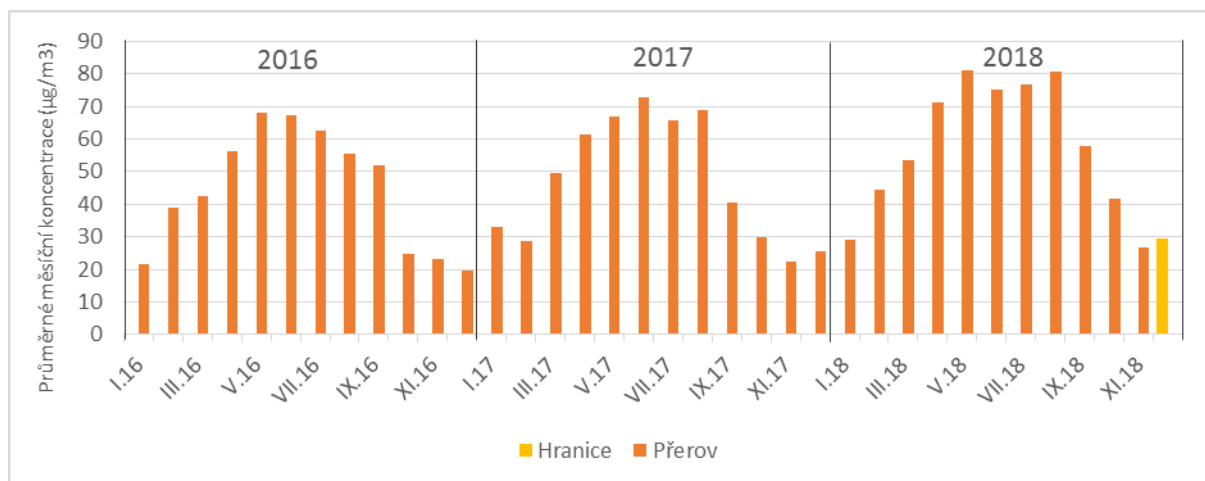


Zdroj: Český hydrometeorologický ústav, Oblasti s překročenými limity v roce 2017. Podkladová mapa: Český úřad zeměměřičský a katastrální - ZM 10. Zobrazené hodnoty: $\text{O}_3_{8h3r} = 26$, nejvyšší maximální denní osmihodinová klouzavá průměrná koncentrace v průměru za 3 roky; BAP_r = roční průměrná koncentrace benzo(a)pyrenu.

Na grafech níže je dále vidět, že hodnoty troposférického ozonu v průběhu roku rovnoměrně stoupají s maximy v měsících květnu a červnu, minimální hodnoty poté bývají v chladných měsících říjen – únor. Tento vývoj lze očekávat i nadále, protože koncentrace přízemního ozonu narůstají se vzrůstající teplotou a množstvím UV záření, naopak klesají se zvyšující se relativní vlhkostí vzduchu¹⁸.

¹⁸ <https://chmibrno.org/blog/2018/08/01/zeni-ozon-jako-ozon/>

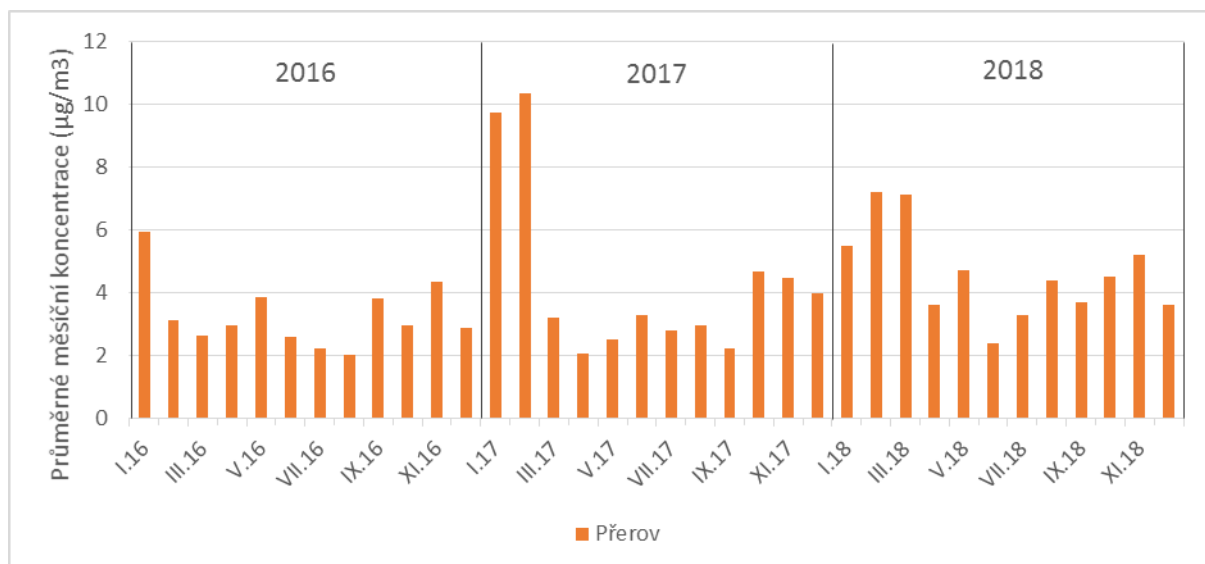
Obrázek 1.53: Průměrné měsíční koncentrace troposférického ozonu (O₃) - roky 2016, 2017, 2018



Zdroj: Český hydrometeorologický ústav

U koncentrací oxidu siřičitého není jednoznačný trend v průběhu roku, nejvyšší hodnoty byly naměřeny v měsících lednu a únoru.

Obrázek 1.54: Průměrné měsíční koncentrace SO₂ - roky 2016, 2017, 2018



Zdroj: Český hydrometeorologický ústav

Pro sledování aktuálního stavu ovzduší jsou data přenášena na internetové stránky¹⁹ a současně do tzv. ISKA (Informační systém kvality ovzduší). Dále jsou naměřené hodnoty přenášeny na venkovní informační panel, který je umístěn na Tř. 1. máje.

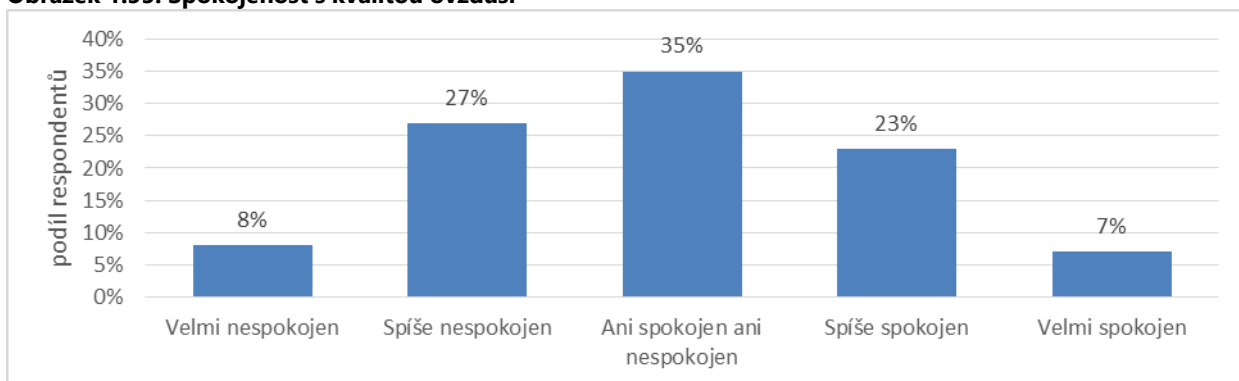
S kvalitou ovzduší je spokojeno 30 % obyvatel, naopak nespokojeno je 35 % obyvatel. Obyvatelům vadí zejména:

- intenzivní doprava středem města,
- lokální topeniště v zimním období, nekvalitní topivo,
- cementárna a další průmyslové znečištění,
- prašnost z lomů,

¹⁹ <http://portal.envitech.eu:81/ovzdusi-hranice/>

- světelný smog z CT parku a nevhodné nastavení veřejného osvětlení.

Obrázek 1.55: Spokojenost s kvalitou ovzduší



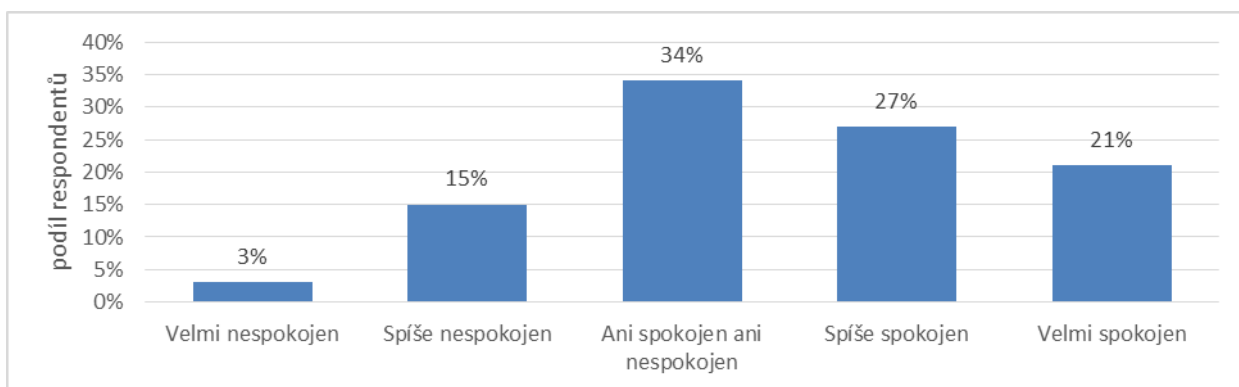
Zdroj: PROCES, Průzkum spokojenosti občanů města Hranice, 2019

S čistotou vodních ploch a vodních toků je spokojeno 48 % obyvatel, naopak nespokojeno je 18 % obyvatel. Obyvatelům vadí zejména:

- špinavá řeka Bečva, plná odpadků, řas a bahna,
- zarostlá koryta a břehy potoků, neudržované říční toky, špinavý Račí potok (splšky), Velička, Ludina plné odpadků (někteří občané čistí potoky z vlastní iniciativy, např. v Drahotuších),
- kvalita vody v rybníku Pískáč (potřebná revitalizace jeho okolí),
- obyvatelé nemají přístup k Bečvě (nábřeží),
- rybník Kuchyňka prosakuje,
- jediná čistá voda je v lomech,
- málo vody,
- vypouštění splaškových vod do vodních toků,
- obava o zachování lužního lesa Kačena-Kamenice.

Občané v průzkumu dále navrhovali obnovení přirozeného toku vodních toků, na místech, kde je to možné.

Obrázek 1.56: Spokojenost s čistotou vodních ploch a vodních toků



Zdroj: PROCES, Průzkum spokojenosti občanů města Hranice, 2019

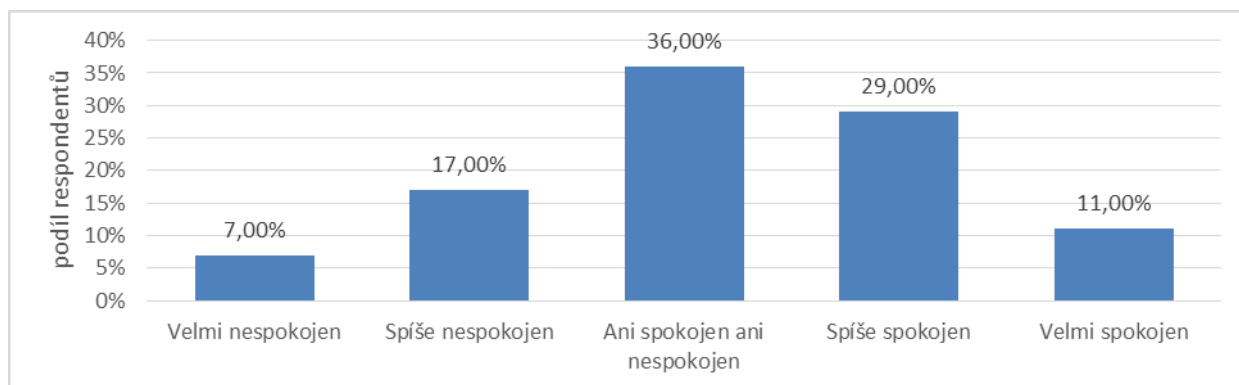
S hladinou hluku je spokojeno 40 % obyvatel, naopak nespokojeno je 24 % obyvatel. Obyvatelům vadí zejména:

- osobní automobilová a kamionová doprava,
- hluk z dálnice do oblasti Velké,
- frekventovaná silnice směrem na Valašské Meziříčí,

- omezení rychlosti na 50 km/h situaci na průtahu městem podle některých respondentů zlepšilo, podle jiných zhoršilo,
- hluk z CT Parku, Pressbetonu, pily a výroby nábytku téměř v centru města (zejména v nočních hodinách),
- hluk železniční dopravy (především nákladní a v nočních hodinách),
- hluk kolem obchodního centra,
- hluk na tř. ČS. armády,
- kulturní akce po 22. hodině,
- motorová letadla z letiště.

Občané v průzkumu navrhovali řešit zvýšený hluk železniční dopravy výstavbou protihlukové stěny kolem železnice.

Obrázek 1.57: Spokojenost s hladinou hluku ve městě



Zdroj: PROCES, Průzkum spokojenosti občanů města Hranice, 2019

1.5.1.3 Dílčí shrnutí

Hlavní zjištění:

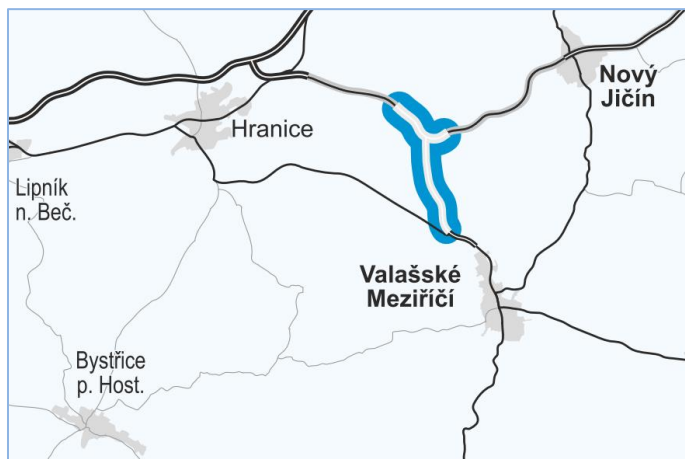
- Území Hranic je ze 40 % pokryto ornou půdou. Lesní pozemky tvoří 14,5 % a většina lesů, obzvláště v blízkosti zástavby, slouží zároveň k rekreaci. Podíl zastavěných ploch v území je 3,8 %.
- Jedním z nejvýznamnějších zdrojů průmyslového znečištění ovzduší ve městě je Cement Hranice, a. s., významnými zdroji znečištění jsou také domácnosti (lokální topeniště) a doprava.

1.5.2 Doprava

1.5.2.1 Silniční doprava

Přes město vedou dva hlavní komunikační tahy: silnice I/35 Hranice – Hustopeče nad Bečvou (- Valašské Meziříčí) a silnice I/47 (Lipník nad Bečvou -) Slavíč – Hranice – Běloutín (- Odry – Ostrava). Významná je též komunikace II/440 (ve městě ulice Kpt. Jaroše, Purgešova, Tř. 1. máje, Alešova, Potštátská) a další komunikace: ulice Komenského, silnice III/44022 mezi Velkou a Hrabůvkou, silnice III/44016 mezi Běloutínem a Stříteží, silnice II/439 mezi Ústím a křižovatka se silnicí II/438, silnice II/438 mezi křižovatkou s I/35 a Opatovicemi.

Obrázek 1.58: Silnice I/35 Lešná-Palačov



Zdroj: ŘSD, I/35 Lešná-Palačov. Aktualizace 04/2019

K odvedení tranzitní dopravy vedoucí přes Hranice po silnici I/35 směrem na Valašské Meziříčí a Slovensko by měla sloužit stavba I/35 Lešná-Palačov. Je součástí výstavby dopravního připojení valašského regionu kapacitními komunikacemi na páteřní dálniční tah D1 Praha–Brno–Ostrava.

Má dva úseky:

- **I/35 Lešná-Palačov** o délce 4 922 m – novostavba
- **D48 Dub-Palačov** o délce 3 695 m – rekonstrukce

Plánované zahájení výstavby: **2022**

Plánované uvedení do provozu: **2024**

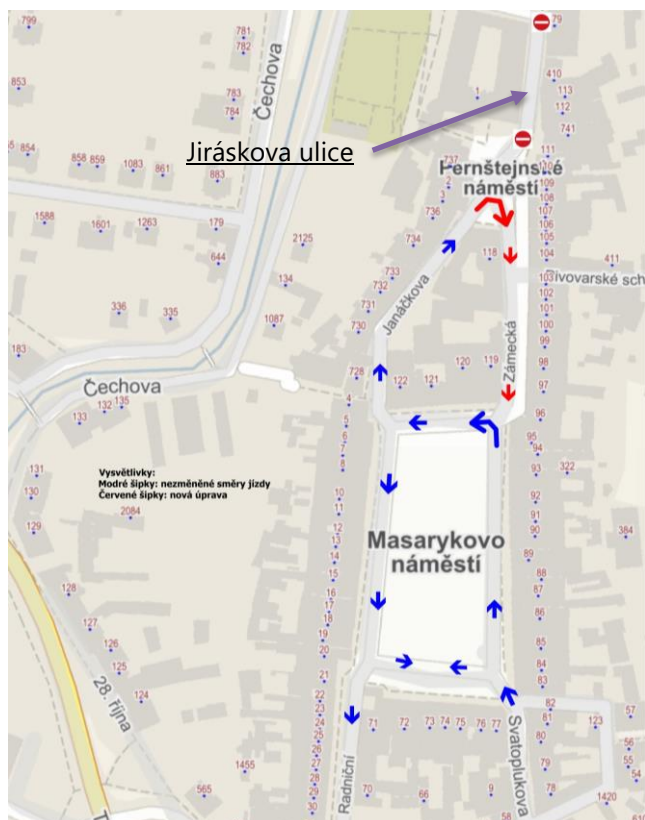
Dalším opatřením je plánovaná výstavba Severovýchodního obchvatu o délce 2,2 km. Důvodem je stoupající hustota dopravy na hlavních komunikacích v centru – na Třídě 1. máje, v Komenského ulici a Nádražní ulici. Severovýchodní obchvat má být řešením propojení silnic II/440 (směr Potštát) a silnice I/47 (Bělotín) mimo obytné části města. Dále by měl zajistit alternativní trasu příjezdu od dálnice a vhodnější napojení 4 průmyslových zón na severovýchodě města na silniční síť. Má tím být zároveň vyřešena situace, kdy tyto průmyslové zóny jsou obsluhovány skrz obytné části města. Dalším problémem, který by měl obchvat vyřešit, je dopravní přetížení průmyslových zón i vlakového a autobusového nádraží. Dále by došlo ke snížení hladiny hluku ve městě a zmenšení množství polétavého prachu (PM_{10} , $PM_{2,5}$, $PM_{1,0}$) a dalších znečišťujících látek vznikajících vlivem vysoké koncentrace dopravy.

Obrázek 1.59: Plánovaný Severovýchodní obchvat města – vyústění obchvatu na Bělotínské ulici



Zdroj: Stránky města, dostupné z: <https://www.mesto-hranice.cz/clanky/severovychodni-obchvat>

Obrázek 1.60: Omezení dopravy v centru města Hranice



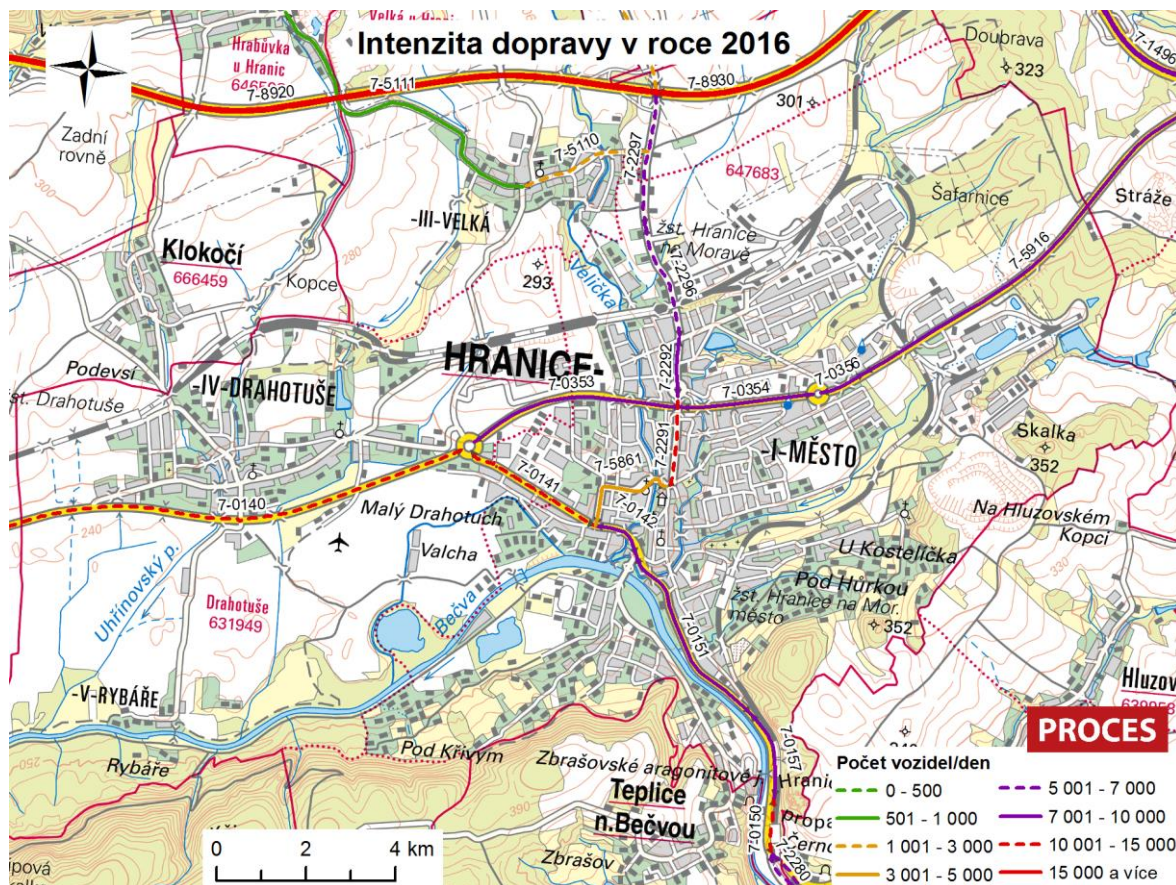
Od dubna roku 2019 je omezen průjezd vozidel v městské památkové zóně Hranic. Pro motorová vozidla byl uzavřen úsek Jiráskovy ulice vedoucí podél zámku. Cílem tohoto omezení je zklidnění dopravy v historickém centru, a tím jeho oživení. V současnosti probíhají jednání o způsobu řešení dopravy v centru města.

Zdroj: <https://www.mesto-hranice.cz/clanky/centrum-mesta-nebude-dale-prujezdne>

<https://www.mesto-hranice.cz/clanky/dopravni-znaceni-v-centru-se-vratilo-k-puvodnimu-stavu>

Dopravní tepny projíždějící přes město jsou zobrazeny a detailněji popsány na mapě a v tabulce níže. Nejintenzivnější je doprava na 619 m dlouhém úseku silnice I-440 označeném 7-2291, kde podle sčítání provedeného v roce 2016 projede 10 991 aut denně, z toho 90 % tvoří osobní automobilová doprava. Vytížený je též úsek silnice I-35 spojující silnice I-47 a I-440. Denně zde projede 10 676 vozidel, podíl osobních vozidel zde již činí pouze 74 %. Nejmenší objem dopravy je na úseku silnice I-440 (7-5861), kde projede denně jen 4 165 aut, přes 90 % z nich osobních.

Obrázek 1.61: Intenzita dopravy v Hranicích v roce 2016



Zdroj: ŘSD, vlastní zpracování

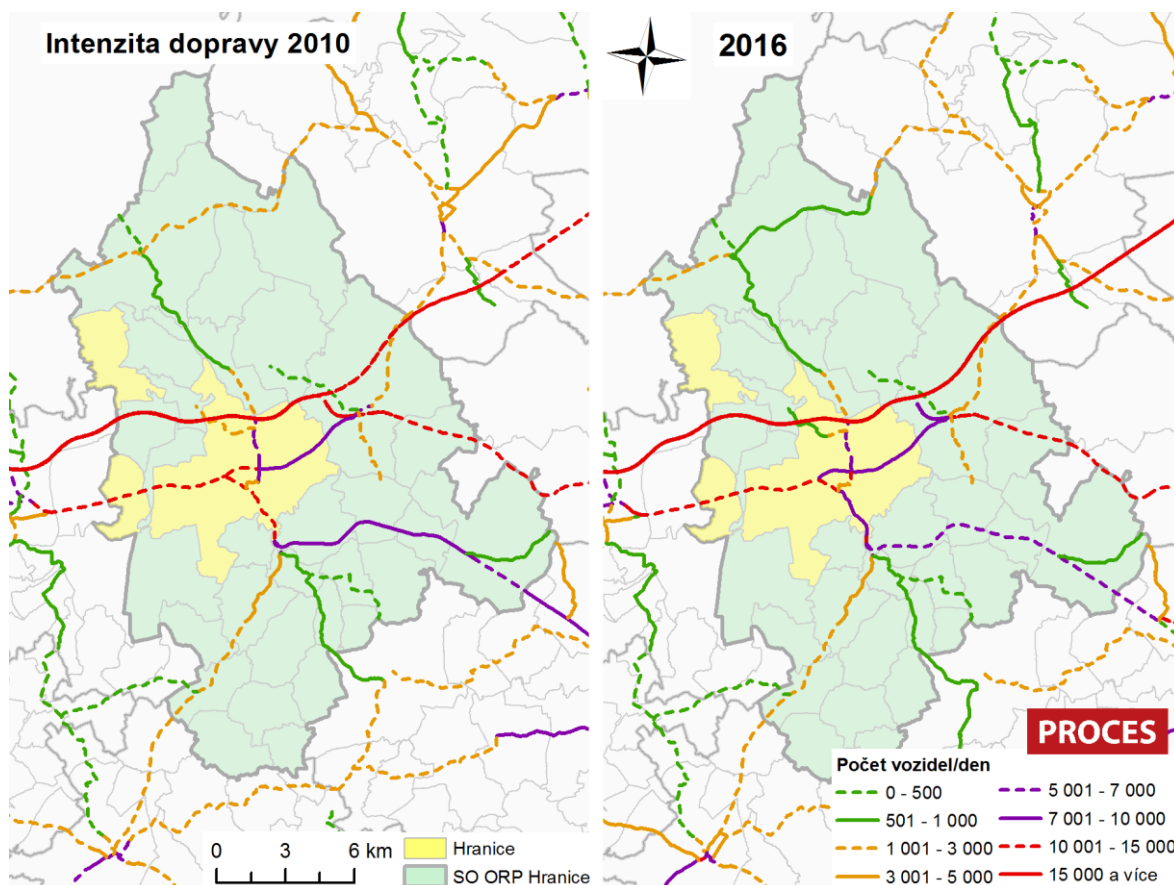
Obrázek 1.62: Přehled dopravy na jednotlivých měřených úsecích v Hranicích v roce 2016

Číslo silnice	Úsek	Začátek úseku	Konec úseku	Délka úseku (km)	Osobní motorová vozidla/den	Těžká nákladní vozidla/den	Motorová vozidla celkem/den
35	7-0141	vyús.z 47	zaús.440	1,021	7918	2971	10676
35	7-0142	zaús.440	vyús.4382	0,396	7384	2805	9965
35	7-0151	vyús.4382	Hranice - k. z.	1,414	7384	2805	9965
47	7-0353	x s 35 a 44029, Hranicez.z.	mimoúr.x s 440	1,526	7357	2593	9657
47	7-0354	mimoúr.x s 440	zaús.MK - ul.Zborovská	0,925	6937	2453	9006
47	7-0356	zaús.MK - ul.Zborovská	Hranice k.z.	0,34	5899	2347	7879
440	7-2296	Hranice z.z.	vyús.44027	0,834	5419	1021	6608
440	7-2292	vyús.44027	mimoúr.x s 47	0,398	6879	1100	8319
440	7-2291	mimoúr.x s 47	vyús.MK - ul.Jiráskova	0,619	9860	455	10991
440	7-5861	vyús.MK - ul.Jiráskova	zaús.do 35	0,782	3728	270	4165

Zdroj: ŘSD, vlastní zpracování. Pozn.: Přehledová mapa úseků výše.

Intenzita dopravy pro celé ORP Hranice a její změna mezi roky 2010 a 2016 je dále znázorněna na mapě níže. V příloze 5.1.8 je dále znázorněno rozdělení dopravy na osobní automobily a těžké nákladní automobily.

Obrázek 1.63: Intenzita veškeré dopravy v širším zázemí Hranic

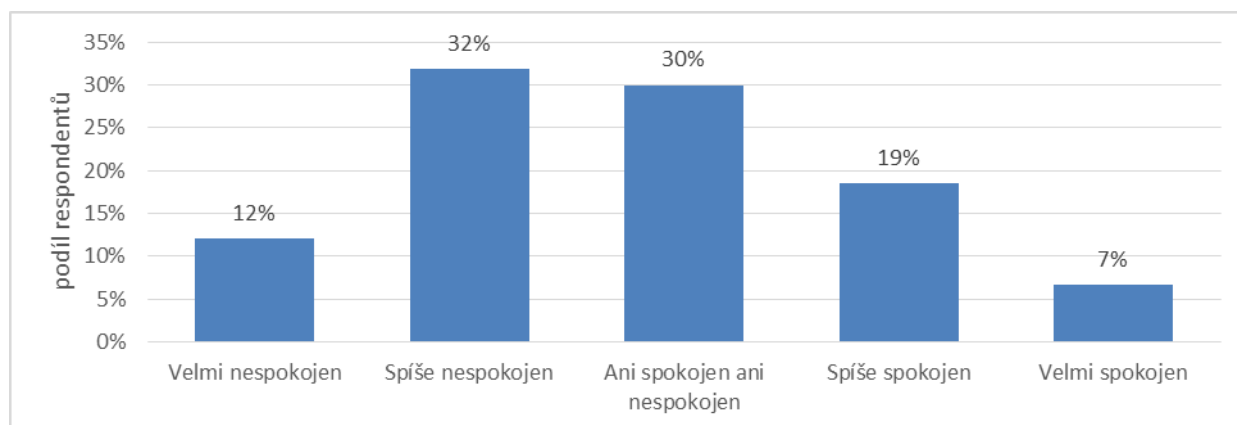


Zdroj: ŘSD, vlastní zpracování

S dopravní infrastrukturou je spokojeno 26 % respondentů, naopak nespokojeno 44 % respondentů, nedostatky shledávají zejména v:

- nedostatečné kapacity parkovacích míst v centru města (obchodní centrum Koloseum, sídliště Nová, okolí Billy),
- intenzivní dopravě na výpadovce na Valašské Meziříčí,
- absenci nadchodu/podchodu z CTParku na sídliště,
- nedostatečné údržbě silnic III. třídy.

Obrázek 1.64: Spokojenost s dopravní infrastrukturou

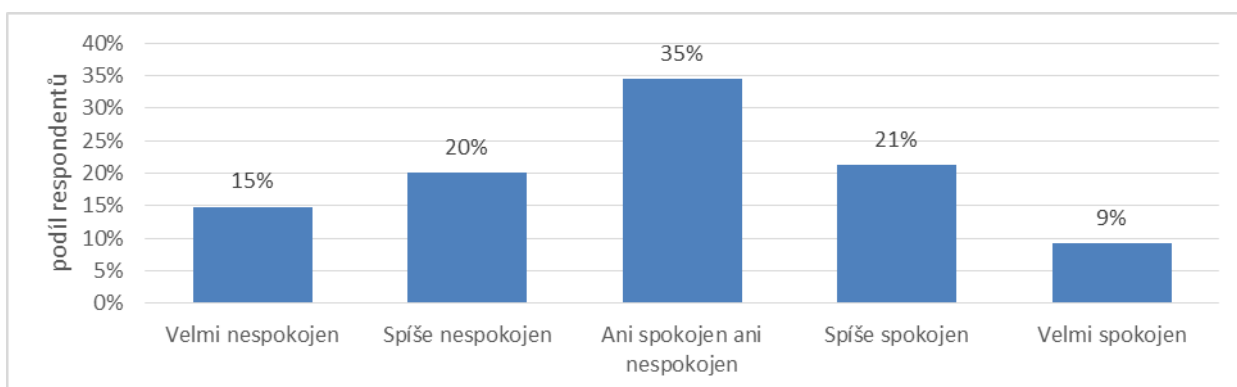


Zdroj: PROCES, Průzkum spokojenosti občanů města Hranice, 2019

S dopravou v centru města je spokojeno 30 % respondentů, naopak nespokojeno 35 % respondentů, k dopravě v centru města mají následující připomínky:

- mohlo by být zavedeno parkování první půlhodinu zdarma jako v jiných městech,
- málo parkovacích míst v centru města,
- uzavření náměstí zlikviduje i poslední obchody na náměstí,
- omezení rychlosti na 50 km na průtahu Hranicemi je podle části respondentů vhodné, podle jiných nevhodné,
- řešení obchvatu napojeného na dálnici, hustota provozu, zvláště pak v odpoledních hodinách je neúnosná,
- křižovatky „U Slavie“ a u bývalého kina (kruhový objezd), u Orla (semaforey) – nepřehledné a nebezpečné, nutné okamžité řešení,
- retardéry v Komenského ulici,
- zvýšit tlak na vybudování Palačovské spojky, obchvatu města Hranice a tímto odklon aut z města,
- uzavření centra města není vhodné.

Obrázek 1.65: Spokojenost s dopravní infrastrukturou

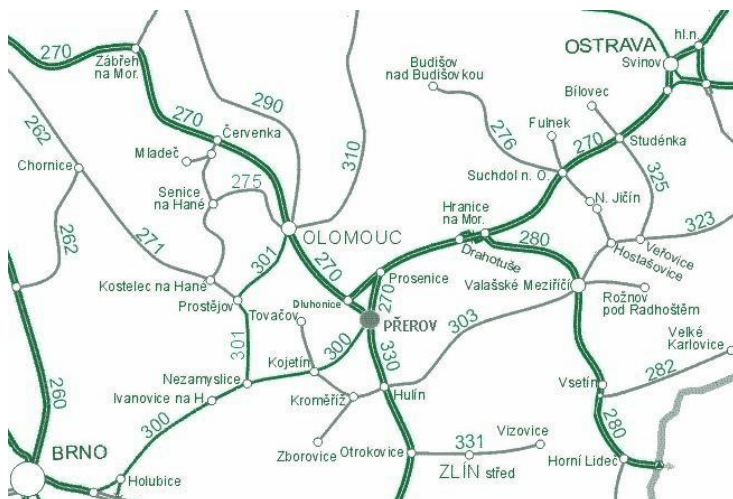


Zdroj: PROCES, Průzkum spokojenosti občanů města Hranice, 2019

1.5.2.2 Železniční doprava

Hranice jsou díky své poloze významným železničním uzlem spojujícím tratě ze směru Brno / Olomouc, Ostrava a Valašské Meziříčí. V rámci projektu Valašsko, který počítá se zavedením rychlostní trati od Hranic až po Horní Lideč, se v rámci vybudování nové trati vybírá mezi dvěma variantami z původně pěti navržených variant. První možná varianta s označením A2 vede po stávající trase železnice přes malé nádraží v Hranicích, Černotín až do Milotic nad Bečvou. Druhá varianta D2 vede z Hranic přímo do Milotic, takže nepovede přes město a zahrnuje výstavbu dvou tunelů.

Obrázek 1.66: Schéma železniční infrastruktury

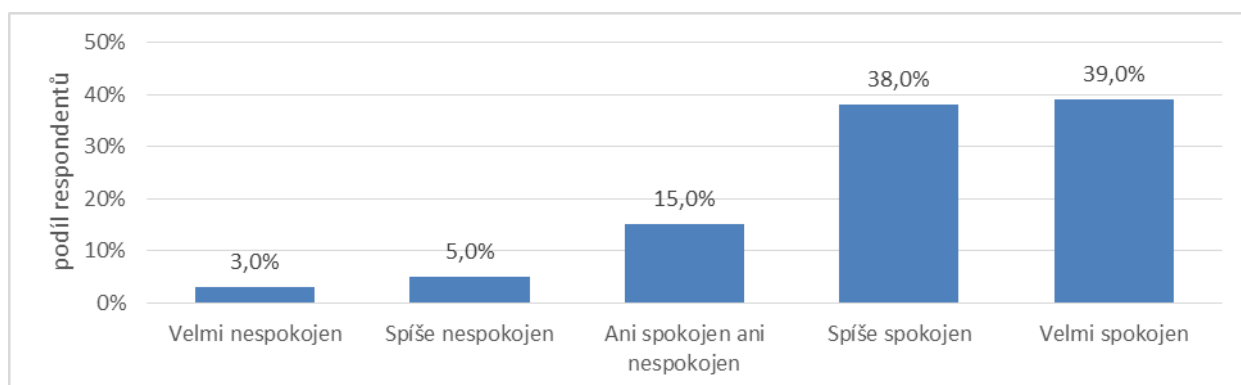


Zdroj: <http://zelpage.cz>

S železniční dopravou je spokojeno 77 % respondentů. Nedostatky shledávají zejména v:

- špatném technickém stavu obou budov vlakových nádraží,
- nepřehlednosti autobusového nádraží,
- zpoždování vlakových spojů,
- malé frekvenci spojení Hranice-Olomouc,
- nedostatku parkovacích míst u hlavního nádraží.

Obrázek 1.67: Spokojenost se železniční dopravou



Zdroj: PROCES, Průzkum spokojenosti občanů města Hranice, 2019

1.5.2.3 Městská hromadná doprava

Provozovatelem MHD v Hranicích je ČSAD Frýdek-Místek, a.s., a to prostřednictvím šesti autobusů na elektrický pohon (elektrobusy, v provozu od 19. 10. 2017)²⁰. **Od 1. 4. 2019 je veškerá MHD v Hranicích zdarma** a příměstská doprava je zdarma pro seniory od 65 let²¹.

Jak je znázorněno na schématu níže, MHD je tvořena 10 linkami (autobusy 1-8, 12, 13), které ale nejsou vzájemně ideálně koordinovány. Nevyhovující je také víkendový provoz, který je velmi slabý a většina spojů v něm nezajíždí až na hlavní vlakové nádraží²². Z toho důvodu je zpracovávána

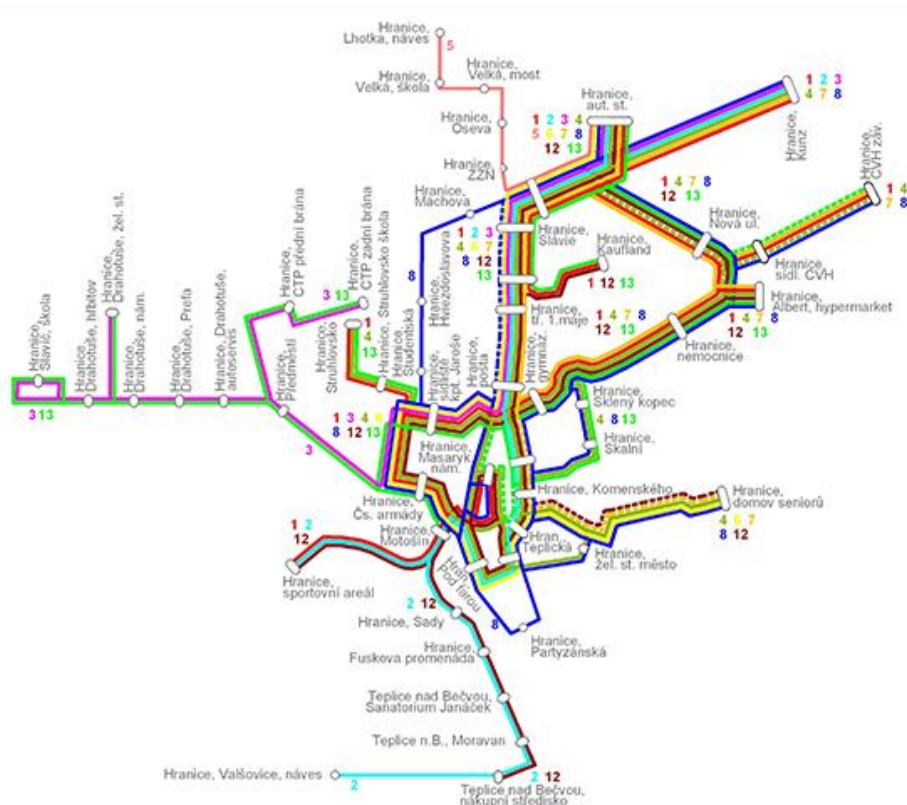
²⁰ <https://www.mesto-hranice.cz/clanky/elektrobusy-jsou-predany-mohou-vyrazit-do-ulic>

²¹ <https://www.mesto-hranice.cz/clanky/mhd-bude-zdarma-zvazte-nakup-permanentek>

²² Autobusy v současnosti zajíždí na autobusové nádraží, které je v blízkosti hlavního vlakového nádraží. Do budoucna (po dostavbě dopravního terminálu) budou zajíždět až na hlavní vlakové nádraží.

studie „Nová koncepce MHD v Hranicích“²³, která má za cíl optimalizovat tyto linky a jejich jízdní řády, zejména ve vztahu k významným zaměstnavatelům ve městě a pracovním dobám jejich zaměstnanců a ke školským zařízením a jejich dobám výuky. V rámci této studie byl proveden také průzkum obyvatel Hranic, ve kterém bylo zjištěno, že **nejčastějším důvodem nevyužití MHD občany je právě nevyhovující jízdní řád** (70 % dotazovaných), pro 26 % dotazovaných je problémem příliš vzdálená zastávka MHD. Ve 4 % byla důvodem nevyužití vysoká cena.

Obrázek 1.68: Schéma MHD v Hranicích



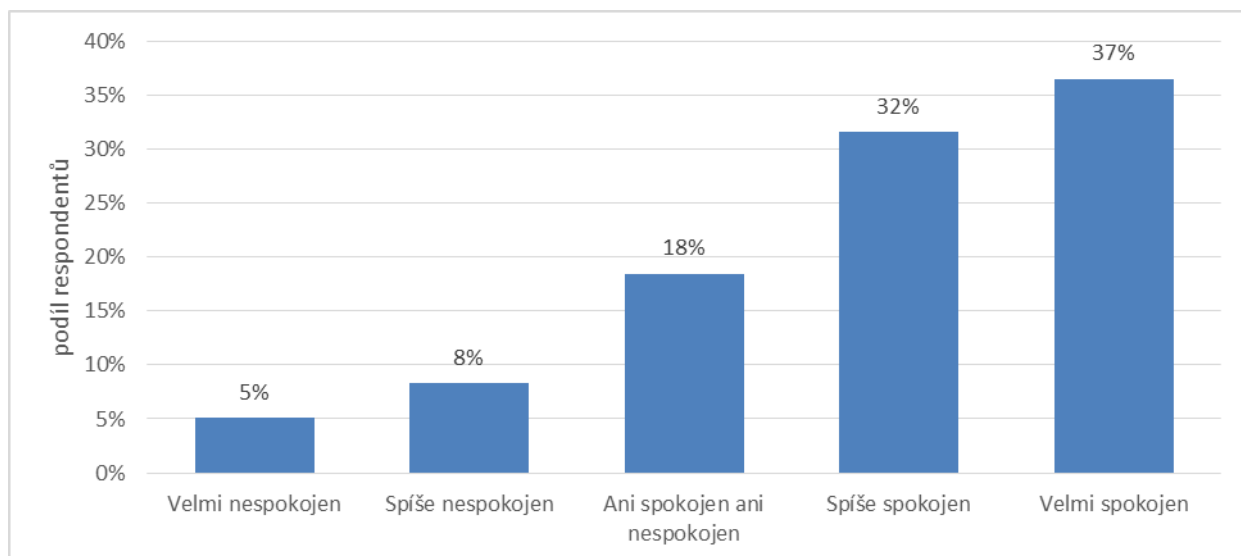
Zdroj: ČSAD, Schéma linek MHD Hranice

S MHD je spokojeno 69 % respondentů, naopak nespokojeno 13 % respondentů. Nedostatky shledávají zejména v:

- nízké frekvenci spojů, zejména ráno a odpoledne (začátek a konec pracovní doby),
- nízké frekvenci spojů o víkendech,
- některé spoje vyjíždí v krátkých časových intervalech, následně vznikají delší časové úseky bez spojů,
- nelogických trasách autobusů,
- různé linky mají stejná čísla,
- špatné návaznosti MHD na vlakové spoje,
- minimu spojů ve večerních hodinách do okrajových částí města.

²³ ANTE, spol. s r. o.

Obrázek 1.69: Spokojenost s MHD

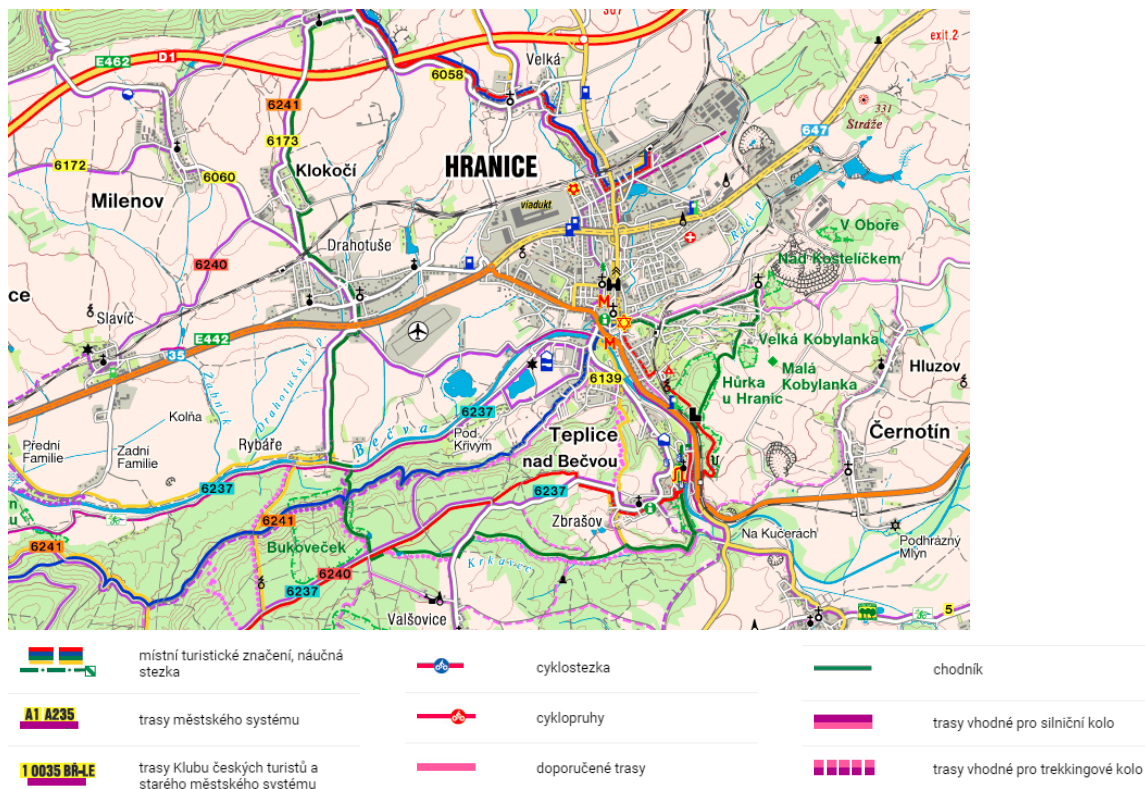


Zdroj: PROCES, Průzkum spokojenosti občanů města Hranice, 2019

1.5.2.4 Cyklodoprava

Městem vede Cyklostezka Bečva propojující města Hustopeče nad Bečvou, Hranice, Lipník nad Bečvou, Přerov a Tovačov. Dále zde vede Mlynářská cyklotrasa „Po stopách využívání vodní a větrné energie“ (40 km dlouhá cyklotrasa začínající a končící v Hranicích) a cyklotrasa Malý Záhorský okruh, Okruh Záhořím a Okruh Podlesím. Stavěna je cyklostezka Slavíč - Drahotuše propojující tyto místní části města. V letních měsících je v provozu také linka cyklobusů do Rožnova pod Radhoštěm a na Bumbálku.

Obrázek 1.70: Cyklostezky a cyklotrasy v Hranicích



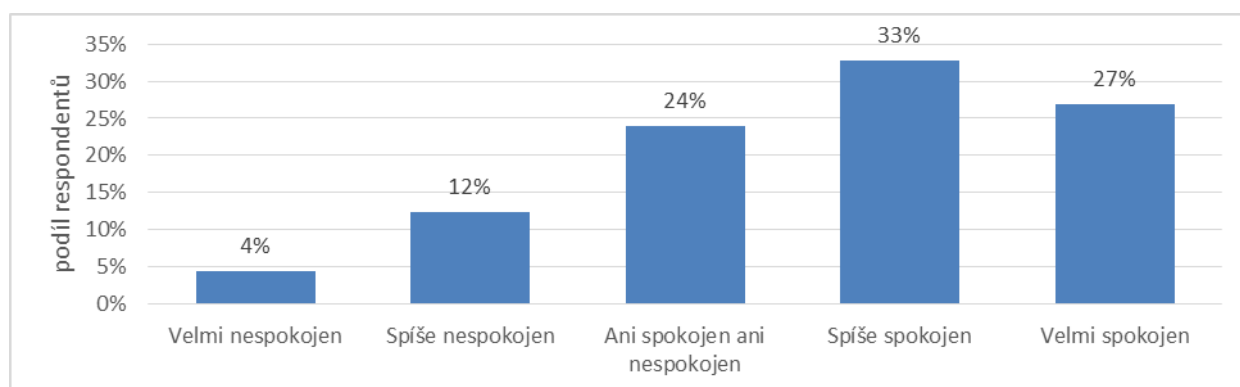
Zdroj: Cykloserver, dostupné z: <http://www.cykloserver.cz/cykloatlas/#pos=49.549947P17.721936P13@b=2>

Mapová data: © freytag & berndt, SHOCart, Příspěvatelé OpenStreetMap

S cyklodopravou je spokojeno 60 % respondentů, naopak nespokojeno 16 % respondentů. Nedostatky shledávají zejména v:

- bezpečnosti cyklopruhů v centru města a přilehlých oblastech - cyklopruhů je moc na úzkých místech (viz zúžená Tř. 1. máje s mnoha ostrůvky a nájezdy),
- dokončení propojení cyklostezek,
- nedokončená cyklostezka z Teplic do Hranic, napojení Hranic na cyklostezku Bečva ve směru od Val. Meziříčí, napojení Hranic na okolní obce cyklostezkami s vyloučením automobilové dopravy,
- chybí cyklostezky nebo cyklopruhy vedoucí středem města,
- více možností kvalitního občerstvení u cyklostezek.

Obrázek 1.71: Spokojenost s cyklodopravou



Zdroj: PROCES, Průzkum spokojenosti občanů města Hranice, 2019

1.5.2.5 Dílčí shrnutí

Hlavní zjištění:

- Přes město vedou hlavní dopravní tepny silnic I/35 Hranice – Hustopeče nad Bečvou (- Valašské Meziříčí), I/47 (Lipník nad Bečvou -) Slavíč – Hranice – Běloutín (- Odry – Ostrava) a II/440 Potštát - Hranice.
- Na hlavních tepnách projíždějících přes město projede denně více než 9 000 vozidel, na nejvytíženějších úsecích více než 10 000.
- Městská hromadná doprava ve městě Hranice je od dubna 2019 zdarma, zajišťují ji elektrobusy. Zároveň je zpracována „Nová koncepce MHD v Hranicích“, v rámci které budou upraveny trasy a jízdní řády MHD s ohledem na pracovní doby a lokality nejvýznamnějších zaměstnavatelů ve městě a dětskou školní docházku.

1.5.3 Technická infrastruktura

Město Hranice je majitelem sekundárních rozvodů tepla, vlastníkem vodohospodářské infrastruktury, vlastníkem veřejného osvětlení (prostřednictvím Ekoltes Hranice a.s.), vlastníkem části rozvodů vody, kanalizace, elektrické energie, plynu a místních komunikací. Město Hranice také disponuje vlastní flotilou vozidel pro zajištění služeb na území města, čidly pro měření rychlosti na dopravních uzlech ve městě. Je akcionářem se 100% účastí ve firmě Ekoltes Hranice a.s., která zajišťuje poskytování veřejných služeb pro město Hranice, včetně správy řady veřejných budov,

veřejného osvětlení, údržby komunikací, provozu nového parkovacího systému a nakládání s komunálním odpadem.²⁴

Od 1. 1. 2018 je v Hranicích zaveden **parkovací systém** na základě konceptu Smart City. Parkovné je možno platit u automatů mincemi, bezkontaktní platební kartou či mobilní aplikací, která zároveň majitele vozidla, je-li zaregistrován, upozorní na končící platnost parkovací doby a umožní její prodloužení. Parkovací místa jsou rozdělena do zón s cenami do 20 Kč/hod.

Zásobování elektřinou ve městě Hranice zajišťuje společnost Centropol Energy a.s. Dodávky plynu zajišťuje Pražská plynárenská, a.s. Významnými distributory elektřiny a plynu jsou Skupina E.ON a Skupina ČEZ. Zásobování teplem je dominantně realizováno prostřednictvím systému CZT tvořeného 17 kotelnami umístěnými rovnoměrně ve městě Hranice, který provozuje společnost Teplo Hranice s.r.o. Teplo Hranice s.r.o. je dominantním subjektem vyrábějícím a distribuujícím teplo na území města Hranice. Původním vlastníkem Teplo Hranice s.r.o. bylo město Hranice, roku 2013 došlo ke změně vlastníka, kdy společnost koupila firma AYIN s.r.o.²⁵

Záměry společnosti Teplo Hranice spočívají v instalaci kogeneračních jednotek do blokových kotelen pro kombinovanou výrobu tepla a elektrické energie a dále v automatizaci provozu těchto kotelen. Dalším dodavatelem tepelné energie ve městě je firma EKOLTES Hranice, a.s., vlastněná městem Hranice, která provozuje plynovou kotelnu K24 na sídlišti Struhlovsko 1424.

Veřejné osvětlení v Hranicích je většinou realizováno sodíkovými zdroji energie, úspornější LED osvětlení je realizováno pouze před budovou vojenské akademie (pilotní projekt). Nutné je však vyměnit kabelové vedení v některých místech.

Stav vodovodů vychází z plánu rozvoje: <https://prvk-olk.hydrosoft.cz/prvk/karty/prehled>

Město Hranice (Hranice I) má vybudovanou plnou občanskou vybavenost i veškeré inženýrské sítě. Město má veřejný vodovod, který je v majetku i správě VaK Přerov, a.s. Jedná se o skupinový vodovod Hranice – Lipník nad Bečvou, který je zásoben přivaděčem DN500 z Fulneku do VDJ Moravská Brána 2 x 3000 m³ s max. hladinou 329,00 m.n.m. u obce Střítež nad Ludinou. Z VDJ Moravská Brána vede zásobní řad DN500 do průmyslové zóny Hranice, ukončený u šachty „Philips“ na přivaděči DN 300 z Přerova do věžového vodojemu Hromůvka s akumulací 1000 m³ s max. hladinou 321,66 m.n.m. Ostatní vodojemy nacházející se na území města nejsou v současné době využívány. Přivaděč DN 500 pokračuje v profilu DN300 do Lipníku nad Bečvou a je ukončen v akumulaci VDJ Lipník 2x800 m³. Zdrojem vody je OOV. Jímací území Lhotka není v současné době využíváno pro zásobení města Hranice, jímaná voda je dopravována do SV Potštátsko a SV Střítež nad Ludinou. Zdroj Nový Odbyt je zdrojem záložním a lze jej alternativně využít pro zásobení lokality na levém břehu řeky Bečvy. V případě zhoršení kvality nebo vydatnosti v jímacím území Lhotka lze SV Potštátsko a SV Střítež nad Ludinou zásobovat vodou z OOV.

Vodárenský systém města Hranice je rozdělený do dvou tlakových pásem dolního (se nachází většina zástavby) a horního (zahrnuje severovýchodní část města). Kromě výše uvedeného je v lokalitě „Kostelíček“ vybudována AT stanice Kostelíček na kótě 295,80 m.n.m.

Místní části Hranice III – Velká má vodovod, plynovod a kanalizaci, stejně jako místní část Hranice I.

Místní části Hranice II – Lhotka nemá vodovod a v současné době je budována splašková kanalizace, která bude ukončena novou čistírnou odpadních vod, kdy přečištěné vody budou vypouštěny do vodního toku Velička. V místní části Hranice IV – Drahotuše je vodovod, plyn, splašková kanalizace je napojena do stokové sítě v Hranicích, resp. na centrální čistírnu odpadních vod. Místní část Hranice V – Rybáře má vodovod, plyn, ale nemá kanalizaci. Místní část Hranice VI – Valšovice – má vodovod, je realizována jednotná kanalizace ukončená v roce 2018 dokončenou stavbou moderní ČOV (došlo k výměně nevyhovujícího třikomorového septiku). Místní část Hranice VII – Slavič má vodovod, plyn, stávající jednotná kanalizace je ukončena do silničního otevřeného

²⁴ Zdroj: RPSC ideas (2019) Chytré Hranice bez Hranic. Olomouc.

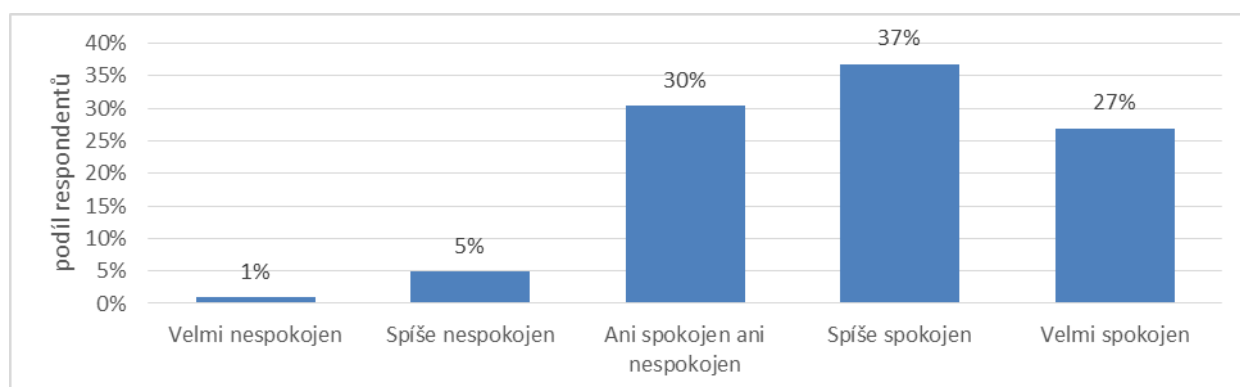
²⁵ Zdroj: RPSC ideas (2019) Chytré Hranice bez Hranic. Olomouc.

příkopu. Místní část Hranice VIII – Středolesí – má vodovod, jednotná kanalizace je zakončena 3 biologickými rybníky sloužícími jako čistící zařízení. Místní část Hranice IX–Uhřínov má vodovod, ale nemá kanalizaci.

S technickou infrastrukturou je spokojeno 64 % respondentů, naopak nespokojeno 6 % respondentů. Nedostatky shledávají zejména v:

- rezavé a zakalené vodě na sídlištích, malé informovanosti občanů o odstávkách vody,
- chybějícím veřejném osvětlení obecně, konkrétně v ulici Zborovská, odbočka od CT parku do Drahotuš, ulice u Splavu, Pod Hůrkou, Pod Bílým kamenem, uličky kolem Dukly,
- málo veřejného osvětlení na cestě směr Teplice - od sokolovny ke kurtům u Vlasáka,
- výměna el. osvětlení za LED lampy,
- vyřešení kanalizace v osadě Slavič – Hráze,
- světelný smog z CT parku v noci,
- chybí kanalizace Slavič – Hráze,
- nedokončený systém vodovodního řádu,
- při prudkých deštích, kdy se valí voda z vozovky od nemocnice a vše teče k bytovému domu Zborovská 467, 468 jsou ucpány kanály,
- absenci protipovodňové ochrany v okrajových částech města.

Obrázek 1.72: Spokojenost s technickou infrastrukturou



Zdroj: PROCES, Průzkum spokojenosti občanů města Hranice, 2019

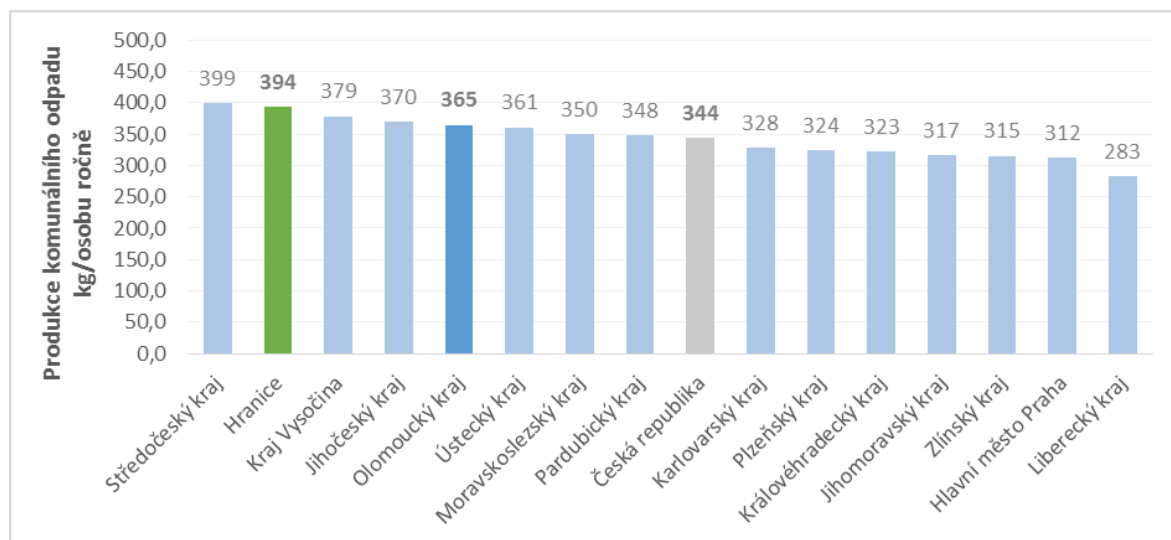
1.5.3.1 Nakládání s odpady

Odpadové hospodářství města Hranice se řídí plánem odpadového hospodářství 2010 – 2020, jenž zpracovává město v samostatné působnosti dle zákona č. 185/2001 Sb., o odpadech. Od roku 1995 zde funguje systém separovaného odpadu. Odpad je tříděn v domácnostech, a to na papír, sklo, plasty a nápojové kartony, bioodpad. Stejně jako výše zmíněné služby, také svoz pouličních košů ve městě a svoz a likvidaci směsného komunálního odpadu zajišťuje společnost Ekoltes Hranice, a.s. Tato společnost provozuje také sběrný dvůr, kam lze odevzdávat speciální složky odpadu, jako je bioodpad, nebezpečný, velkoobjemový a stavební odpad.

Sběrný dvůr, který je v současnosti ve špatném technickém stavu, je doplněn ještě dvěma výkupnami odpadů a jednou kompostárnou. Směsný komunální odpad je ukládán na skládce v lokalitě Jelení kopec, rovněž provozovanou společností Ekoltes Hranice, a.s. Kromě kontejnerů na směsný komunální odpad, na bioodpad (53), kontejnerů pro třídění skla (bílé – 35, barevné – 104), papíru (113), plasty (158) a nápojových kartonů (48), jsou ve městě také kontejnery na vyřazený textil a hračky (5, společnost Revenge) a na staré elektrospotřebiče (4, společnost Asekol).

Celkové množství komunálního odpadu²⁶ v Hranicích je o něco vyšší než v Olomouckém kraji a průměrně v České republice. Při srovnání roku 2017 je v domácnostech více komunálního odpadu produkováno pouze ve Středočeském kraji (399,42 kg/osobu/rok). V Hranicích je to 393,85 kg/osobu/rok, v celém Olomouckém kraji poté 364,67 kg/osobu/rok. V roce 2018 bylo ve srovnání s předchozím rokem v Hranicích vyprodukováno o 1,22 kg komunálního odpadu/osobu méně²⁷.

Obrázek 1.73: Produkce komunálního odpadu na osobu - srovnání města Hranice s kraji ČR a s ČR, rok 2017



Zdroj: MěÚ Hranice, ČSÚ

Podíl směsného komunálního odpadu²⁸ (dále jen SKO) na celkovém množství odpadu v Hranicích pro rok 2017 je 53,65 %. Od roku 2014 celkové množství směsného komunálního odpadu pokleslo. Mezi roky 2014 a 2015 to byl pokles o 176 tun, po nepatrném zvýšení k roku 2016 došlo opět k výraznému poklesu této hodnoty, a to o téměř 580 tun k roku 2017. K roku 2018 se poté produkce SKO ve městě snížila o dalších 130 tun. Obdobný trend mají také údaje o množství SKO na obyvatele za rok. V roce 2018 připadá na 1 obyvatele Hranic 210,63 kg SKO, v roce 2014 to bylo o 42,31 kg více.

Tabulka 1.39: Vývoj množství směsného komunálního odpadu v Hranicích

	2014	2015	2016	2017	2018	Změna od roku 2014
Směsný komunální odpad (t/rok)	4 693,48	4 517,20	4 519,78	3 940,27	3 810,77	▼ -882,71
Směsný komunální odpad (kg/obyv/rok)	252,94	244,58	245,76	216,05	210,63	▼ -42,31

Zdroj: MěÚ Hranice, ČSÚ

Spolu s poklesem množství směsného komunálního odpadu lze pozorovat také nárůst v množství odpadu tříděného. V tabulce níže jsou vypsány tři nejvýznamnější složky tříděného odpadu – plasty, sklo a papír. Nejvíce se v roce 2018 vytrídilo papíru (276,65 tun), nejméně plastů (241,25 tun). Od roku 2014 se zvýšilo množství vytríděného skla o výrazných 105,92 tun, papíru o 47,51 tun a plastů o 49,17 tun. V přepočtu na osobu pak v průměru každý obyvatel Hranic ročně vytrídí 15,3 kg papíru, 13,3 kg plastů a 14,0 kg skla.

²⁶ Mezi komunální odpad jsou počítány odpady z domácností a podobné živnostenské, průmyslové odpady a odpady z úřadů, včetně složek z odděleného sběru.

(Zdroj: <https://www.katalogodpadu.cz/index.php?k1=20&k2=1#top>)

²⁷ Pro ČR a kraje zatím data za rok 2018 dostupná nejsou.

²⁸ Složka komunálního odpadu - zbytkový, nevytríděný odpad. (dále jen SKO)

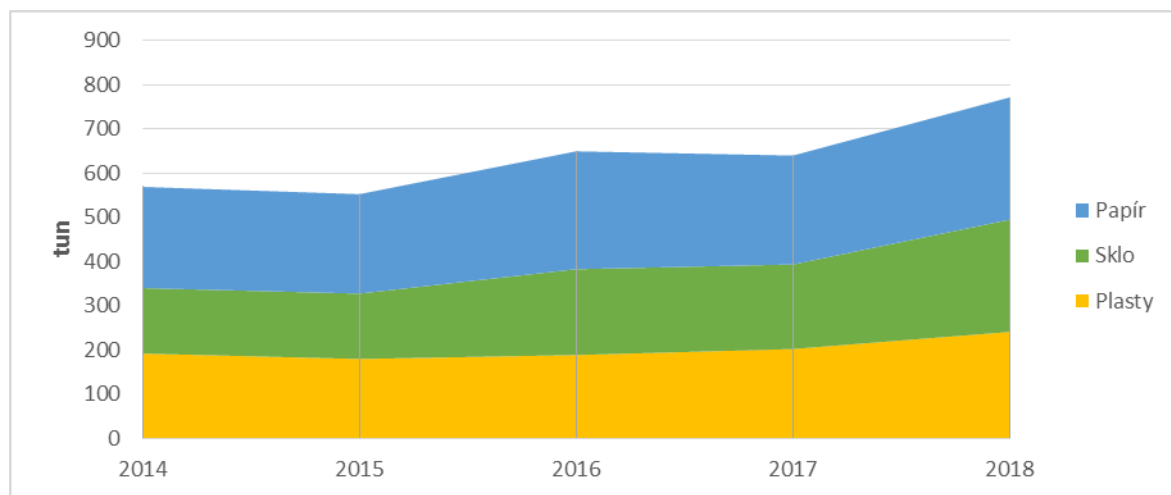
Významnou složkou komunálního odpadu v Hranicích je biologicky rozložitelný odpad. V roce 2018 se ho vyprodukovalo 932,62 tun, tedy v přepočtu 51,55 kg na obyvatele.

Tabulka 1.40: Množství vytríděného odpadu - plasty, sklo, papír

Tříděný odpad	2014	2015	2016	2017	2018	Změna od roku 2014
Plasty (t/rok)	192,08	179,91	188,93	202,48	241,25	▲ 49,17
Sklo (t/rok)	148,18	148	194,25	191,39	254,10	▲ 105,92
Papír (t/rok)	229,14	225,01	266,69	246,39	276,65	▲ 47,51
Tříděný odpad na osobu	2014	2015	2016	2017	2018	Změna od roku 2014
Plasty (kg/osobu/rok)	10,35	9,74	10,27	11,1	13,3	▲ 2,98
Sklo (kg/osobu/rok)	7,99	8,01	10,56	10,49	14,0	▲ 6,05
Papír (kg/osobu/rok)	12,35	12,18	14,5	13,51	15,3	▲ 2,94

Zdroj: MěÚ Hranice, ČSÚ

Obrázek 1.74: Vývoj vybraných složek tříděného odpadu v Hranicích

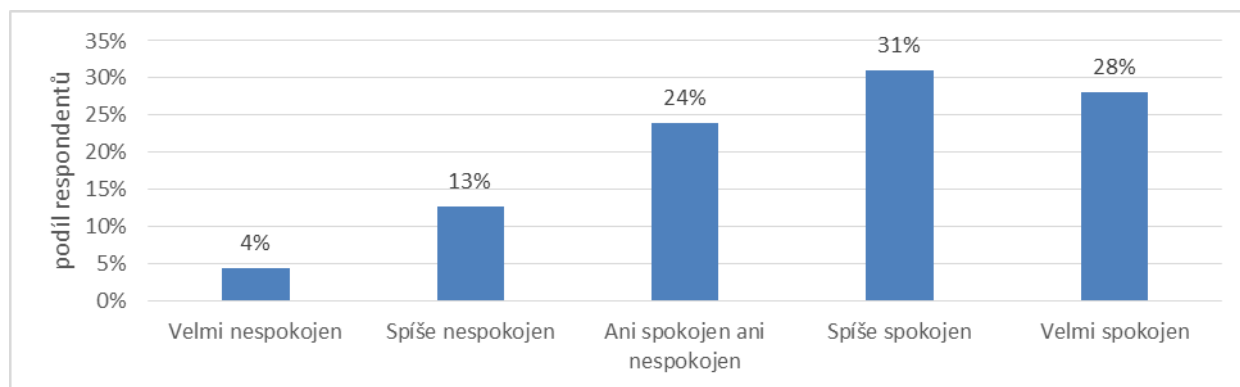


Zdroj: MěÚ Hranice

Se systémem zpracování odpadu je spokojeno 59 % respondentů, naopak nespokojeno 17 % respondentů. Nedostaky shledávají zejména v:

- nedostatku kontejnerů na biologický odpad (např. žádný na ulici Nová) a v krátké době přistavení těchto kontejnerů,
- nedostatku osvěty v rámci ekologického chování obyvatel,
- nepřehlednosti sběrného dvora a jeho otevírací hodiny,
- nízké frekvenci svozu odpadu,
- absenci kontejnerů na olej, kovový odpad, kartony a starý textil,
- vysokých poplatcích za odpady,
- omezení typu přijímaného odpadu,
- absenci možnosti vyvézt odpad na skládku na Jelením kopci (např. krátkodobé otevření během víkendu),
- nedostatečném počtu odpadkových košů (např. Struhlovsko),
- nevymezeném kontejnerovém stání, popř. špatně vymezené (Na Hrázi, Galašova).

Obrázek 1.75: Spokojenost se systémem zpracování odpadu



Zdroj: PROCES, Průzkum spokojenosti občanů města Hranice, 2019

1.5.3.2 Dílčí shrnutí

Hlavní zjištění:

- *Téměř veškeré služby ohledně odpadového hospodářství (svoz a likvidace směsného komunálního odpadu, sběrný dvůr, kompostárna) zajišťuje v Hranicích firma EKOLTES Hranice, a.s., společnost Revenge poskytuje kontejnery na vyřazený textil a hračky, společnost Asekol kontejnery na staré elektrospotřebiče. Ve městě jsou také 2 výkupny odpadů.*
- *Město Hranice mělo v roce 2017 vyšší produkci komunálního odpadu na osobu (393,85 kg) než Olomoucký kraj (364,67 kg) i než ČR (344,02 kg).*
- *Množství směsného komunálního odpadu v Hranicích výrazně klesá, množství vytríděného odpadu roste. V roce 2018 byl podíl směsného komunálního odpadu na celkovém komunálním odpadu 53,65 %. Na 1 obyvatele v Hranicích připadá ročně 210,63 kg směsného komunálního odpadu, 15,3 kg papíru, 13,3 kg plastu, 14,0 kg skla. Významnou složku tvoří také biologicky rozložitelný odpad (51,55 kg na obyvatele).*

1.5.4 Územní plánování

Zastupitelstvo města Hranic, podle ustanovení § 6 odst. 5 písm. c) zákona č. 183/2006 Sb., o územním plánování a stavebním řádu (stavební zákon), ve znění pozdějších předpisů vydalo dne 28. 4. 2016 formou opatření obecné povahy Územní plán Hranic a dne 20. 12. 2018 formou opatření obecné povahy Změnu č. 2 Územního plánu Hranic. Územní plán mimo jiné definuje plochy **pro rozvoj průmyslu** a **plochy pro rozvoj bydlení**, a to jak **plochy přestavby**, tak i **zastavěné plochy**, které jsou charakterizovány v kapitole níže. Výkres zastavitelných ploch a ploch přestavby vymezených územním plánem Hranic je součástí strategie jako mapová příloha 4.1.7 (formát A3).

1.5.4.1 Plochy průmyslu

Největší plochou **přestavby** je plocha P124, která má 13,9 ha, jedná se o plochu **smíšenou, výrobní**, která je umístěna v **areálu kasáren Jaslo**.

Další významnou plochou přestavby je plocha P27, která má 5,4 ha, jedná se o plochu výroby a skladování pro **lehký průmysl**, která je umístěna **jižně od komplexu CT parku**. U plochy P27

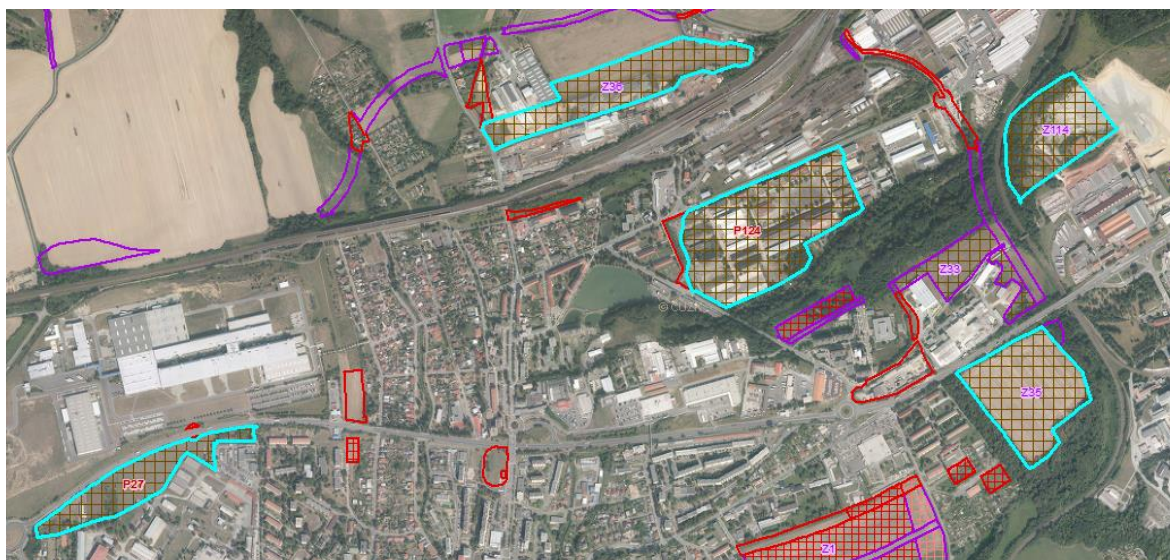
musí být podle územního plánu uzavřena dohoda o parcelaci s vlastníky pozemků a staveb, které budou dotčeny navrhovaným záměrem.

Největší zastavitelnou plochou je **Průmyslová zóna Za Cementářským sídlištěm** (Z35) s rozlohou 8,52 ha, jedná se o plochu výroby a skladování pro **lehký průmysl**. Rozhodnutí o změnách v tomto území je podmíněno zpracováním územní studie. Lhůta pro pořízení této územní studie, pro její schválení pořizovatelem a vložení dat o této studii do evidence územně plánovací činnosti se stanovuje do 4 let po vydání územního plánu, tedy do 20. 12. 2022.

Další rozlehlou zastavitelnou plochou je **Průmyslová zóna Potštátská** (Z36) s rozlohou 8,3 ha, jedná se rovněž o plochu výroby a skladování pro **lehký průmysl**. U plochy je nutná dohoda o parcelaci i územní studie s termínem schválení rovněž do 20. 12. 2022.

Největší zastavitelná plocha výroby a skladování pro **těžký průmysl a energetiku** (Z114) s rozlohou 6,62 ha se nachází mezi cihelnou společností Tondach a železniční tratí.

Obrázek 1.76: Plocha přestavby P124 a P27 a zastavitelné plochy Z35, Z36 a Z114



Zdroj: Územní plán města Hranic

1.5.4.2 Bydlení

Správu bytového fondu vykonává na základě příkazní smlouvy Ekoltes Hranice, a.s. Město je vlastníkem celkem 396 bytových jednotek, 82 nebytových prostorů a 6 kotelen na území města Hranice. Počet nebytových prostor v majetku města zůstává od roku 2014 neměnný, počet bytových jednotek klesl o 5 jednotek. Průměrné stáří domů na základě sčítání lidu, domů a bytů v roce 2011 činilo 43,9 let, přičemž 915 bytů bylo postaveno ještě před rokem 1990, z toho 17,75 % ještě před rokem 1945.

Tabulka 1.41: Přehled bytového fondu – počty bytových, nebytových a nájemních jednotek

	2014	2015	2016	2017	2018
Počet bytových jednotek	401	398	398	396	396
Počet nebytových jednotek	87	87	87	87	87
Počet nájemních jednotek celkem	488	485	485	483	483

Zdroj: MěÚ: Zpráva o činnosti, 2018.

Nejrozsáhlejší území pro rozvoj bydlení je vymezeno v lokalitě Za Čaputovým dvorem, kde je vymezeno celkem 16,4 ha zastavitelných ploch a 3,3 ha ploch přestavby. Jižněji, v lokalitě Pod Hůrkou, je pro potřeby rozvoje bydlení vymezeno 6,5 ha zastavitelných ploch a 11,5 ploch

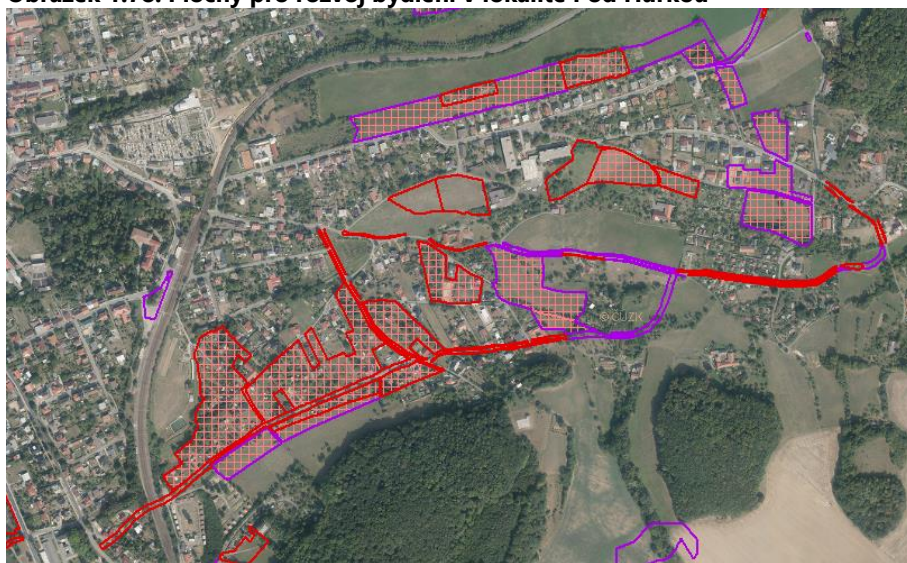
přestavby. Rozvoj bydlení je rovněž plánován v lokalitě Pod Bílým kamenem, kde je vymezeno 8,1 ha zastavitelných ploch a 4,9 ha ploch přestavby. V Drahotuších se nacházejí 2 menší zastavitelné plochy o celkové rozloze 1,5 ha. Poměrně rozsáhlou část intravilánu obce pak představují plochy přestavby vymezené na 7,5 ha. V místní části Velká je pak pro rozvoj bydlení vymezeno 4,7 ha zastavitelné plochy a 3,4 ha ploch přestavby.

Obrázek 1.77: Plochy pro rozvoj bydlení v lokalitě Za Čaputovým dvorem



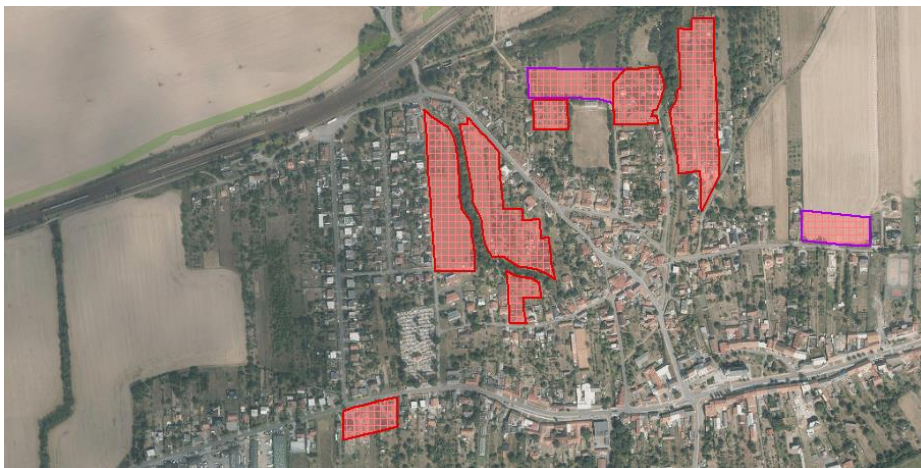
Zdroj: Územní plán města Hranic

Obrázek 1.78: Plochy pro rozvoj bydlení v lokalitě Pod Hůrkou



Zdroj: Územní plán města Hranic

Obrázek 1.79: Plochy pro rozvoj bydlení v Drahotuších



Zdroj: Územní plán města Hranic

Obrázek 1.80: Plochy pro rozvoj bydlení ve Velké



Zdroj: Územní plán města Hranic

1.5.4.3 Dílčí shrnutí

Hlavní zjištění:

- *Město je vlastníkem celkem 396 bytových jednotek, 82 nebytových prostorů a 6 kotelen na území města Hranice.*
- *Ve městě jsou vymezeny 2 velké plochy přestavby pro rozvoj průmyslu, a to kasárna Jaslo (13,9 ha) a pozemky jižně od CT parku.*
- *Ve městě jsou vymezeny 3 zastavitelné plochy pro průmysl a skladování s rozsahem větším než 6 ha, Průmyslová zóna Za Cementářským sídlištěm, Průmyslová zóna Potštátská a plocha v areálu společnosti Tondach.*
- *Nejrozsáhlejší plochy pro rozvoj bydlení jsou vymezeny v lokalitách Za Čaputovým dvorem, Pod Hůrkou a v Drahotuších.*

1.6 Řízení a správa města

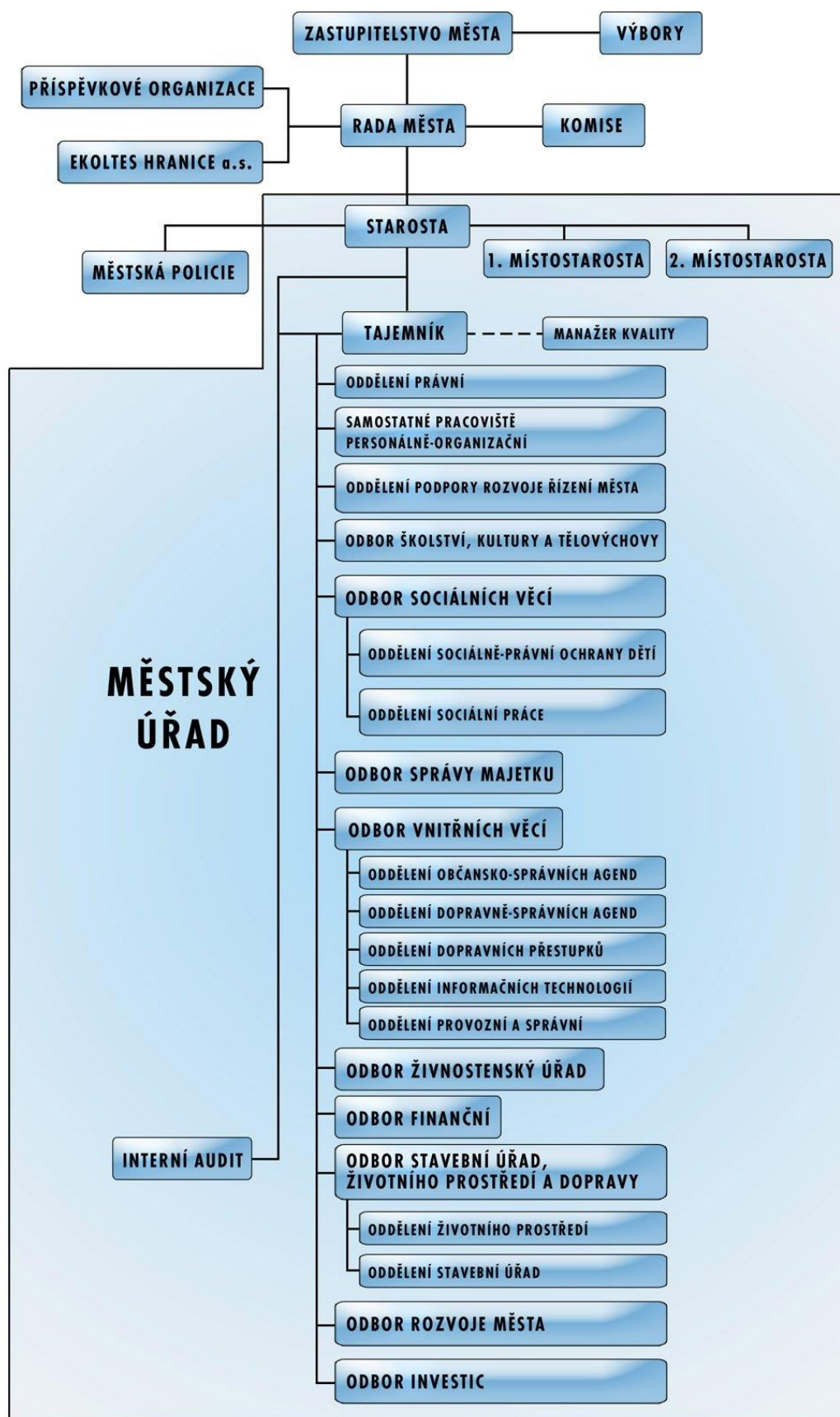
Město Hranice je základní územní samosprávný celek. Nejvyšším orgánem je zastupitelstvo města Hranic. Zastupitelstvo má celkem 23 členů a zpravidla se schází jednou měsíčně. Výkonným orgánem v samostatné působnosti je Rada města Hranic, jejíž členové jsou voleni zastupitelstvem města. Rada města má 7 členů a schází se podle potřeby, zpravidla jednou za 14 dní.

Město Hranice zajišťuje samostatnou působnost pro území města Hranice a jeho místní části. Přenesená působnost státní správy je vykonávána pro Hranice a dalších 31 obcí SO ORP Hranice (Běloutín, Býskovice, Černotín, Dolní Těšice, Horní Těšice, Horní Újezd, Hrabůvka, Hranice, Hustopeče nad Bečvou, Jindřichov, Klokočí, Luboměř pod Strážnou, Malhotice, Milenov, Milotice nad Bečvou, Olšovec, Opatovice, Paršovice, Partutovice, Polom, Potštát, Provodovice, Radíkov, Rakov, Rouské, Skalička, Strítěž nad Ludinou, Špičky, Teplice nad Bečvou, Ústí, Všehovice, Zámrsky). Jednotlivé místní části města mají zřízené své osadní výbory.

Městský úřad Hranice, jako orgán města Hranic má zavedený a certifikovaný QMS dle normy EN ISO 9001:2015. Nedílnou součástí řízení je také Model Excellence EFQM.

Za kvalitu svých služeb získal městský úřad několikrát ocenění od Ministerstva vnitra ČR – Organizace dobré veřejné služby a především dvakrát byl oceněn Národní cenou kvality České republiky.

Obrázek 1.81: Schéma odborů a struktury MěÚ Hranice a města

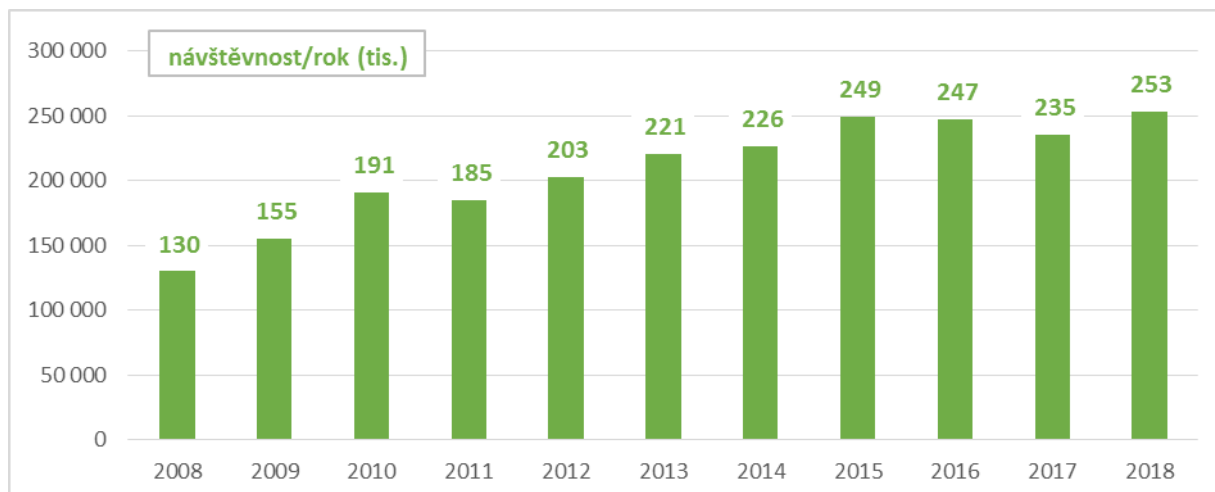


Zdroj: MěÚ Hranice, stav k 19. 11. 2019

1.6.1 IT a moderní technologie

Na grafu níže je vidět rostoucí návštěvnost webových stránek Hranic do roku 2015, poté však došlo k jejímu poklesu. Vysvětlením je nedostatečná technická podpora starých stránek, které nebylo možno správně zobrazovat na mobilních zařízeních a tabletech. Na klesající návštěvnost od roku 2016 měl vliv také přesun televizního zpravodajství ze stránek přímo na portál Youtube. Internetové stránky proto prošly rekonstrukcí, jejich nová verze byla spuštěna v říjnu 2017. Po rekonstrukci stránek měla návštěvnost v roce 2018 opět stoupající tendenci.

Obrázek 1.82: Návštěvnost internetových stránek města 2008 – 2018



Zdroj: MěÚ Hranice, Zpráva o činnosti, rok 2018

Město podporuje rozvoj moderních technologií. Úřad města má elektronizován oběh vnitřních dokumentů, v roce 2018 byla obnovena serverová technologie, významným způsobem bylo posíleno zálohování, které v roce 2019 bude doplněno o zálohování do cloudu. Byl pořízen nový ekonomický software, který umožňuje plně elektronický oběh faktur včetně procesu finanční kontroly a návazných procesů včetně rozpočtových opatření.

Ve městě je zaveden **parkovací systém**, u kterého je poplatek za parkování možno platit také pomocí mobilní aplikace.

Dalším příkladem rozvoje moderních technologií je zakoupení softwaru **Energy Broker**, který město pořídilo v roce 2017 na základě usnesení Rady města č. 77/2016 – RM 24 ze dne 1. 3. 2017 a usnesení č. 1798/2017 – RM 57 ze dne 22. 8. 2017. Software akumuluje data o spotřebě energií (elektřiny, plynu, tepla, vody) ve veřejných budovách a budovách příspěvkových organizací. Získaná data budou mj. využita při rozhodování o nutných údržbových pracích v budovách a povedou ke zjištění možností efektivnějších energetických úspor města. Do programu jsou navedena všechna odběrná místa MěÚ, společnosti Ekoltes Hranice, a.s. a příspěvkových organizací města.

Město má zpracovány interaktivní **mapové aplikace**, pomocí kterých může občan přehledně získat informace o území. Tyto aplikace, dostupné na internetových stránkách www.mapy.mesto-hranice.cz, jsou různě tematicky zaměřené, je u nich možno vždy zvolit z několika podkladových map území a cíleně volit zobrazované prvky. K dispozici jsou také základní možnosti do map kreslit a psát, a dále mapy stahovat (exportovat) ve formátech A4 a A3, jako pdf a jako obrázek. Pod odkazem „Nápovědy k mapovému klientu“, který je umístěn na odkazu výše, se zobrazí stránka youtube s videonávody k práci s mapovými aplikacemi.

Přehled mapových aplikací:

- Základní aplikace – Na mapě je možno zobrazit prvky identifikace: **správní hranice, volební okrsky, adresní místa, stavební objekty a ulice**, a dále **výškopisné údaje** (vrstevnice, stínovaný reliéf) na zvolených **podkladových mapách**: bloková parcelní mapa,

základní mapy, ortofota a archivních ortofota ČÚZK, topomapa AČR a mapy vojenských mapování (II. a III.).

- Katastrální mapa – Je možno zobrazit **hranice parcel, katastrální mapu, věcná břemena, BPEJ** (bonitované půdně ekologické jednotky), **katastrální mapu ČÚZK a pozemkový katastr ČÚZK**. Dále **způsob využití pozemku a druh pozemku**.
- Mapa pasportu odpadového hospodářství – Je možno navíc zobrazit **stanoviště odpadu a separovaný odpad**.
- Mapa působnosti úřadů – Je možno navíc zobrazit **působnosti stavebního a matričního úřadu a sčítací obvody**.
- Územní plány pro veřejnost – Je možno navíc zobrazit **hlavní výkres územního plánu, koordinační výkres, dopravu a základní členění území**.
- Projekty – V květnu roku 2019 město informovalo o spuštění nové mapové aplikace, zobrazující **hlavní investiční akce ve městě** (akce s investičními náklady nad 500 000 Kč), rozdělené na záměry **ukončené, v realizaci a připravované**. Cílem aplikace je informovat občany o plánovaných stavbách a opravách v blízkosti jejich bydliště.

Na stránkách odkazujících na mapové aplikace města je zároveň odkaz „Veřejná aplikace“, který ukáže webovou aplikaci **Zlepši své město**. Zde mají občané možnost vkládat podněty a upozorňovat město na skutečnosti, které je ve městě nutno změnit. Více o aplikaci Zlepši své město je uvedeno níže v kapitole eGovernment.

1.6.1.1 Dílčí shrnutí

Hlavní zjištění:

- *Město má zájem využívat moderní technologie ke zlepšení efektivity správy města, ke zvýšení informovanosti veřejnosti o činnostech města a k navýšení účasti občanů na správě města.*
- *V roce 2017 byl zakoupen software Energy Broker, který akumuluje data o spotřebě energií (elektrina, plyn, teplo, voda) ve veřejných budovách a budovách příspěvkových organizací. Cílem je tato data efektivně využít pro identifikaci nutných údržbových prací v budovách a efektivnější energetické úspory města.*
- *Město má kvalitní technologické zázemí (v roce 2018 byla obnovena serverová technologie) podporující řízení města.*
- *Město má na webových stránkách sadu mapových aplikací poskytujících občanům různé informace. Nejnověji byla v květnu roku 2019 přidána aplikace informující občany o hlavních investičních akcích ve městě.*

1.6.2 e-Government

Zastupitelstvo města Hranic svým Usnesením 90/2019 - ZM 5 ze dne 7. 3. 2019 schválilo dokument **Chytré Hranice bez Hranic**. Dokument analyzuje potenciál města Hranic jako **chytrého města**. Koncept inteligentních měst je proces, cesta k udržitelnému rozvoji města. Jedná se o postupné zavádění moderních technologií do řízení města **s cílem zlepšit kvalitu života a zefektivnit správu věcí veřejných**. Jeho největší uplatnění je v oblastech dopravy, energetiky, a zavádění moderních informačních technologií, ale i v dalších oblastech, např. odpadové hospodářství, vodohospodářství či e-government a krizové řízení.

Byly zvoleny 4 klíčové oblasti strategie:

1. Organizační – spočívá v organizaci složek města; v kontextu Smart City slouží ke zpracování naměřených dat a jejich aplikaci v rozhodovacích procesech města.
 - Smart Governance
2. Komunitní - spočívá v zavedení nástrojů pro elektronickou komunikaci města a občanů, v kontextu Smart city pak slouží k využití občanů coby „živých senzorů“ ke sběru dat a názorů.
 - Smart Citizen
3. Infrastrukturní - zabývá se zavedením informačních a komunikačních technologií pro řešení jednotlivých agend města; v kontextu Smart City se jedná o vytvoření celistvého systémového organismu se schopností detekovat různé jevy na infrastruktuře města, zasílat tyto informace k centrálnímu zpracování a publikovat tato data k volnému využití veřejností.
 - Smart Economy
 - Smart Environment
4. Výsledný - je cílem tvorby inteligentních měst, v kontextu Smart City představuje měřitelné a vyčíslitelné hodnoty atraktivnosti města z hlediska jeho otevřenosti, čistoty, ekonomické výhodnosti a pověsti.

Město má již nyní zavedenu řadu IT možností a systémů, které jsou občany běžně využívány:

- **Rezervační systém MěÚ Hranice**

Na MěÚ v Hranicích funguje rezervační systém. Občan se může rezervovat k návštěvě nejvíce vytížených přepážkových pracovišť. V rezervačním systému zvolí požadovanou agendu, u které si chce termín rezervovat a vybere datum a čas. Na MěÚ poté rezervaci rozpozná vyvolávací systém. Vybírat je možno mezi dopravně správními agendami (Řidičské průkazy; Registrace vozidel; Technické změny) a občansko-správními agendami (Ohlašovna trvalých pobytů; Cestovní doklady; Občanské průkazy; Matrika).

- **Participativní rozpočet**

Zastupitelstvo města Hranic v dubnu roku 2019 schválilo participativní rozpočet. Participativní rozpočet je nástroj, který umožňuje občanům aktivně se zapojit do rozhodování o investičních záměrech města. Pro návrhy na rok 2020 byla vymezena částka 1 milion Kč vč. DPH. Občané byli v květnu 2019 vyzváni k podávání návrhů pro její využití. Tyto návrhy budou dále kontrolovány, co se týče formální správnosti, a následně o nich bude hlasováno formou ankety na stránkách města.

Samotný rozpočet města Hranic, zpracovaný přehlednou rozklikávací formou, je volně dostupný na internetovém odkaze www.rozpocet.mesto-hranice.cz/. Dají se v něm zobrazit data od roku 2016.

- **Webová aplikace Zlepši své město**

Způsob, jakým se občané města Hranice aktivně podílejí na vylepšování veřejného prostranství a mohou hlásit závady, zadávat nové podněty pro budoucí realizace investic, je webová aplikace Zlepši své město. Umožňuje občanům rychle a jednoduše upozornit na určitý problém a tím se aktivně podílet na zlepšení svého okolí.

Vkládané podněty jsou děleny do těchto kategorií: Autovrak; Černá skládka; Dětské hřiště a sportoviště; Dopravní značení, Světelné signalizační zařízení; Hřbitovy; Chodník, komunikace, přechod pro chodce; Kontejner; Mobilitář – lavička, koš apod.; Návrh na opravy, rekonstrukce; Návrh na zlepšení; Návrh nových investic města; Ostatní; Parkoviště, parkovací automaty; Veřejná zeleň, strom, keř; Veřejné osvětlení; Zastávka MHD; Zvířata. Po vložení na stránky mapové aplikace je příspěvek veřejný, nezobrazuje se však žádný údaj určený k identifikaci autora příspěvku. Na základě takto získaných informací je město schopno včas reagovat a nahlášený problém vyřešit.

- **Aplikace DEJ TIP**

Obdobnou aplikací, pomocí které mohou občané nahlásit závady, je aplikace Dej Tip. Na rozdíl od aplikace Zlepši své město, je anonymní, na mobilní telefon je poskytována zpětná vazba při změně stavu tipu. Od ledna roku 2015 bylo k 1. 6. 2019 prostřednictvím aplikace nahlášeno celkem 420 závad, z toho 42 % aplikací na mobilním telefonu či tabletu, 58 % přes internetovou stránku. Na grafu níže je vidět, že určité typy hlášení bývají oznamovány více přes mobilní aplikace (Pískoviště, hřiště, sportoviště; Dopravní značení), jiné bývají hlášeny více přes internetovou stránku (Veřejné osvětlení, Městská policie, Silnice a cyklostezky). K 1. 6. 2019 je 80 % tipů vyřešeno, 7 % je právě řešeno a 5 % je evidováno a na řešení čeká.

Tabulka 1.42: Druhy hlášení v aplikaci Dej Tip (1. 1. 2015 – 1. 6. 2019)

Typ	Celkem	Formulář z PC	Mobilní zařízení
Chodník	75	61%	39%
Silnice, cyklostezky	71	66%	34%
Veřejná zeleň	67	52%	48%
Veřejné osvětlení	45	69%	31%
Odpadky, černá skládka	38	61%	39%
Jiné	26	62%	38%
Pískoviště, hřiště, sportoviště	25	40%	60%
Dopravní značení	21	33%	67%
Městská policie	18	67%	33%
Lavičky, zábradlí	15	47%	53%
Autovrak	8	50%	50%
Kanalizace	6	50%	50%
Zastávky MHD	5	80%	20%
Celkový součet	420	58%	42%

Zdroj: Aplikace Dej Tip

Další informace o městě a dění v něm mohou občané získat kromě webových stránek města například také pomocí mobilní aplikace **Naše Hranicko**. Jsou v ní obsaženy informace o městě a okolí, tipy na výlety a aktuality.

Další informace o dění ve městě jsou pro občany dostupné v **televizním zpravodajství** na webu a satelitu a prostřednictvím kabelových televizí.

1.6.2.1 Dílčí shrnutí

Hlavní zjištění:

- *Město má zpracován strategický dokument Chytré Hranice bez Hranic, schválen 7. 3. 2019. Jedná se o koncepci tzv. chytrého města pro Hranice, kdy je cílem pomocí postupného zavádění moderních technologií do řízení města zlepšit kvalitu života a zefektivnit správu věcí veřejných. Vysoký důraz je kladen na informovanost a zapojování veřejnosti.*
- *Již nyní občané využívají několik systémů a aplikací. Pro návštěvu úřadu je možno se elektronicky objednat na stanovený čas, je zavedena aplikace usnadňující platbu parkovného a občané mohou hlásit problémy ve městě a návrhy na změny prostřednictvím dvou aplikací, z nichž jedna je anonymní.*
- *Dále je zaveden participativní rozpočet, občané budou formou ankety rozhodovat o využití části rozpočtu. Prvním rokem, pro který se toto hlasování uskuteční, je rok 2020.*

1.6.3 Informování a zapojování veřejnosti

Na zpracování Programu rozvoje města Hranic na roky 2020 - 2030 měli možnost se podílet i občané města Hranice, a to vyplněním dotazníku v rámci průzkumu spokojenosti občanů města. Sběr dat probíhal od 21. 3. do 30. 4. 2019. V reprezentativním výběrovém souboru bylo dotázáno celkem 600 občanů města Hranice. Dotazník byl umístěn na webových stránkách města a na stránkách a Facebooku informačního serveru ihranice.cz, občané byli osloveni také přímo v terénu tazateli (metoda face to face). Podrobnější informace o provedeném průzkumu jsou uvedeny v příloze 5.1.2.

Dále byli osloveni podnikatelé působící na území města (51 respondentů) s dotazníkem zaměřeným na identifikaci problémů a potenciálu ke zlepšení podnikatelského prostředí ve městě. Podrobněji je tento průzkum opět popsán v příloze 5.1.4.

1.6.3.1 Dílčí shrnutí

Hlavní zjištění:

- *Na zpracování tohoto dokumentu se výrazně podíleli občané Hranic, a to prostřednictvím vyplnění dotazníku v rámci průzkumu spokojenosti občanů města s otázkami cíleně zaměřenými na oblasti relevantní ke zpracování Programu rozvoje města Hranic. Dále byli osloveni podnikatelé, kteří se vyjadřovali k podnikatelskému prostředí v Hranicích.*

1.7 SWOT analýza

1.7.1 Bezpečné a přívětivé sociální prostředí, školství

Silné stránky	Slabé stránky
<ul style="list-style-type: none"> Hranice mají pro rok 2018 ze čtyř okresních měst nejnižší index kriminality. Klesá počet trestných činů a zvyšuje se procento jejich objasněnosti (v roce 2018 62,7 %). Dobrá spolupráce mezi složkami IZS (Policie ČR, městská policie). Komplexní vzdělávací systém, včetně gymnázia a základní umělecké školy. Dostatečná kapacita mateřských, základních a středních škol. Budovy základních a mateřských škol, které zřizuje město Hranice, prošly revitalizací a modernizací. Dobrá dojížděková vzdálenost univerzit. Dobře fungující městská policie včetně asistentů prevence kriminality. Fungující a stabilní síť sociálních služeb. Realizace preventivních programů s kladnou odezvou škol a dalších zúčastněných subjektů. Nízký počet osob bez přístřeší, které nevyhledávají sociální službu. Existence nemocnice ve městě. 	<ul style="list-style-type: none"> V Hranicích se nacházejí lokality, ve kterých se obyvatelé necítí bezpečně. Vyšší rizikovost v oblasti dopravních nehod způsobená přetížením komunikací na území města. Existence sociálně vyloučených lokalit na území města a sociálně nepříznivých obyvatel. Občané města jsou nespokojeni s poskytováním zdravotních služeb. Absence profesních bytů (např. lékař, učitel, psycholog). Nedostatečná kapacita bezbariérových bytů především pro seniory. Nedostatek finančně dostupných bytů pro specifické cílové skupiny.

Příležitosti	Hrozby
<ul style="list-style-type: none"> Motivační prvky pro nedostatkové profese (např. zřízení profesních bytů). Identifikovány lokality, kde se občané necítí bezpečně, pomocí pocitové mapy Hranic, umožňující zaměřit aktivity městské policie. Klesající kriminalita umožňuje zacílení policejní práce na snižování latence, rozvoj preventivních akcí, budování důvěry s občany. Zvýšení povědomí občanů o systému sociálních služeb na území města. Rozšiřování a modernizace kamerového systému. Realizace Místního akčního plánu rozvoje vzdělávání na Hranicku (MAP I a MAP II). Připravenost na realizaci projektů finančně dostupného bydlení z dotačních titulů. Posílení funkce rodiny a zodpovědnosti zákonného zástupce. 	<ul style="list-style-type: none"> Nárůst nových forem kriminality. Potenciální nedostatek městských strážníků z důvodu lepšího způsobu odměňování u Policie ČR a Armády ČR. Nárůst počtu sociálně nepříznivých obyvatel při ekonomické recesi. Nedostatek finančních prostředků v oblasti školství, sociálních služeb a bezpečnosti. Neúměrné zatížení rodiny při řešení nepříznivé sociální situace (minimální možnosti odlehčení a pomoci při řešení této situace včetně komunikace se zaměstnavateli). Nedostatečné kapacity v seniorských službách.

1.7.2 Podnikání a zaměstnanost, kultura, sport a cestovní ruch

Silné stránky	Slabé stránky
<ul style="list-style-type: none"> • Výhodná pozice města z hlediska dopravní dostupnosti významných center (Olomouc, Ostrava, Praha) a přírodních zajímavostí (Hranická propast, Zbrašovské aragonitové jeskyně). • Centrum mikroregionu v oblasti kulturních a sportovních aktivit (např. aquapark). • Propracovaná a transparentní dotační politika města v oblasti kultury a sportu. • Kvalitní kulturní infrastruktura, která nabízí kulturní aktivity pro všechny věkové skupiny obyvatel. • Dobře fungující Městská kulturní zařízení, příspěvkové organizace, která koordinují a pořádají kulturní akce ve městě. • Město má turistické informační centrum, které má dvě provozovny. • Široká nabídka sportovních aktivit ve městě. • Každoroční oceňování osobností v oblasti sportu „Sportovec roku.“ • Dostupné rekreační zázemí města pro trávení volného času. • Vysoká úroveň čistoty města z pohledu návštěvníků města. • Nárůst aktivních registrovaných sportovců. • Velmi nízký podíl nezaměstnaných osob, za posledních 5 let došlo ve městě k jeho snížení z 9,8 % na 2,1 %. • Existence průmyslových zón s možností jejich rozšiřování. 	<ul style="list-style-type: none"> • Nedostatek turistických aktivit v zimním období. • Absence multifunkční haly a zimního stadionu. • Špatný technický stav letního kina. • Špatný technický stav Sokolovny. • V místní části Hranice IV-Drahotuše chybí tělocvična. • Absence veřejných toalet ve městě. • Nedostatečně nastavený systém péče o veřejné toalety. • Absence prostor pro pořádání kulturních a společenských akcí v místní části Drahotuše. • Absence prostor s větší kapacitou pro pořádání kulturních akcí v Hranicích. • Velká citlivost území na hospodářské cykly zaměstnavatelů ve městě. • Pracovní příležitosti především v sektoru s nízkou přidanou hodnotou. • Vysoká cena pozemků v souvislosti s jejich nedostatkem. • Nedostatek kvalifikované pracovní síly dle požadavku trhu práce. • Záměrné umístění sídel podnikatelů mimo Hranice.

Příležitosti	Hrozby
<ul style="list-style-type: none"> • Stavba zimního stadionu. • Další spolupráce s partnerskými městy (přenos zkušeností, mediální prezentace města v zahraničí, příprava evropských projektů, příprava společných akcí, navazování podnikatelských vazeb). • Využívání dotačních titulů pro výstavbu, či rekonstrukci sportovních a kulturních zařízení. • Rozvoj destinačního managementu a spolupráce na rozvojových projektech v rámci MAS. • Vysoký potenciál města pro odpočinkové, relaxační a wellness aktivity, cykloturistiku a hipoturistiku, poznávací a rodinné pobyty, outdoorové aktivity a adrenalinové sporty. • Vybudování nových prostor nebo rekonstrukce stávajících objektů pro pořádání větších kulturních akcí. • Výstavba a modernizace mezigeneračních, workoutových, parkurových hřišť, skateparku. • Zvýšení marketingové propagace města vůči potenciálním návštěvníkům a turistům. • Využití nových technologií k propagaci turistických atraktivit města. 	<ul style="list-style-type: none"> • Odchod velkých zaměstnavatelů. • Růst podílu zaměstnanců, kteří dojíždějí za prací – zatížení dopravní a technické infrastruktury města. • Zatížení sociálního systému v důsledku setrvávání zahraničních zaměstnanců ve městě. • Odchod mladé generace z města. • Neochota podniků podílet se na společných aktivitách s městem. • Deformace trhu s byty a dalšími ubytovacími kapacitami ve městě vlivem přílivu velkého množství především zahraničních pracovníků. • Útlum turistického ruchu vlivem ekonomického poklesu. • Nedostatečné využití potenciálu atraktivit v území. • Pokles zájmu o sport a kulturu u obyvatel města. • Nedostatečné finanční prostředky na pokrytí údržby a rozvoje sportovní a kulturní infrastruktury. • Nedostatek kvalifikovaných pracovních sil v oblasti sportu, kultury a cestovního ruchu.

1.7.3 Životní prostředí, doprava, technická infrastruktura, územní plánování

Silné stránky	Slabé stránky
<ul style="list-style-type: none"> • Město má vlastní monitorovací stanici na měření kvality ovzduší. • Město je v blízkosti hlavních dopravních tepen, tedy výborně dopravně dostupné. • Zklidnění dopravy v centru města. • MHD ve městě je zdarma, což by mělo přispět k jejímu vyššímu využívání. • Městem vede nadregionální cyklostezka Bečva. • Technická infrastruktura města je udržována většinou prostřednictvím firmy Ekoltes Hranice a.s., která je v majetku města. • Množství směsného komunálního odpadu v Hranicích v letech 2017 a 2018 výrazně kleslo, vzrostlo množství vytríděného odpadu. • Poměrně rychlé podněty získávané přímo od občanů aplikacemi Zlepši své město a Dej Tip. • Propojení města s lázeňským územím Teplice nad Bečvou v docházkové vzdálenosti z centra města. 	<ul style="list-style-type: none"> • Na území města a v jeho okolí se nachází významné zdroje nerostných surovin, jejichž těžba a zpracování má negativní dopad na imisní situaci ve městě. • Nadměrné znečištění ovzduší emisemi z dopravy, především nákladní doprava do průmyslových zón. • Městem vedou významné dopravní tepny (I/35, I/47), což vede k vysoké intenzitě dopravy. • Bariérový efekt silnice I/47. • Na hlavních tepnách projíždějících přes město projede denně více než 9 000 vozidel, na nejvytíženějších úsecích více než 10 000. • Zastaralé veřejné osvětlení. • V roce 2017 produkovaly Hranice vyšší množství komunálního odpadu na osobu než průměrně Olomoucký kraj i než celkově ČR. • Nízká retenční kapacita ploch na území města. • Zonace města na pracovní a obytnou část, která ovlivňuje zejména dopravní zatížení. • Části města se nacházejí v záplavových územích. • Omezené možnosti rozvojových ploch na území města, často s obtížně řešitelnou infrastrukturou. • Nedostatečné parametry (např. nízká únosnost) některých pozemních komunikací vzhledem ke zvýšené nákladní automobilové dopravě spojené s průmyslovými zónami. • Poloha města v koridoru Moravské brány způsobuje velké množství nadregionálních tranzitních koridorů, které omezují další potenciál rozvoje města. • Poloha města v koridoru Moravské brány způsobuje zhoršení kvality ovzduší na území města prostřednictvím dálkového přenosu znečištění. • Deformace trhu s byty a dalšími ubytovacími kapacitami ve městě vlivem přílivu velkého množství především zahraničních pracovníků.

Příležitosti	Hrozby
<ul style="list-style-type: none"> • S daty z nové měřicí stanice bude možno provádět opatření a informovat občany o znečištění ovzduší. • Výstavba Severního obchvatu města. • Boj proti klimatickým změnám formou udržitelného hospodaření v lesích a krajině. • Zapojení základních a středních škol do koordinačních aktivit města v oblasti životního prostředí. • Podpora dobrovolnické činnosti a zájmových spolků v rámci ochrany životního prostředí a výsadby zeleně. • Navázání spolupráce s významnými zaměstnavateli v průmyslových zónách. • Odvedení části tranzitní dopravy vedoucí skrz město po silnici I/35 po dokončení stavby silnice I/35 Lešná-Palačov (plánované uvedení do provozu 2024). • Optimalizace jízdních řádů a tras linek MHD na základě „Nové koncepce MHD v Hranicích“. • Dobudování sítě cyklostezek do místních částí a do okolních obcí. • Vyšší využití potenciálu Střední lesnické školy k environmentálnímu vzdělávání, lesní pedagogice a expertní podpoře činností města (možnost intenzivnější spolupráce). • Vytvoření koncepce hospodaření s dešťovou vodou. • Modernizace veřejného osvětlení v rámci konceptu Smart City. • Potenciál města stát se lázeňským městem (výskyt pramenů kyselky na území města). 	<ul style="list-style-type: none"> • Zhoršení kvality ovzduší v důsledku rostoucí hustoty dopravy skrz město. • Nerealizování stavby Severního obchvatu města. • Další nárůst hustoty dopravy na území města. • Přetížení jednotné kanalizace v některých částech města omezuje rozvoj další výstavby. • Pokračování procesu suburbanizace, která zatěžuje dopravní infrastrukturu nárůstem osobní dopravy. • Nerealizovaná protipovodňová opatření. • Nepřijetí opatření reagující na klimatické změny. • Nejasný vývoj v oblasti odpadového hospodářství. • Chybějící splaškové kanalizace v místní části Slavíč. • Neřešení invazivních rostlin a živočichů. • Budoucí opatření na zlepšení životního prostředí budou znamenat velké náklady na jejich následnou údržbu a provoz.

1.7.4 Řízení a správa města

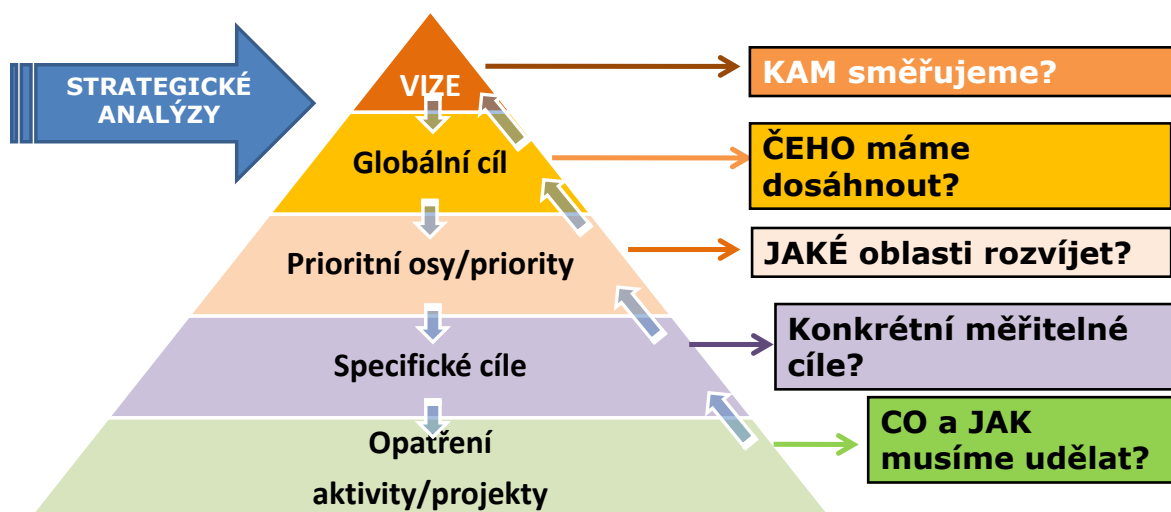
Silné stránky	Slabé stránky
<ul style="list-style-type: none"> • Město má zavedený a certifikovaný systém kvality řízení (QMS) dle normy ISO 9001. • Systém excelence EFQM. • Nový rezervační systém – možnost objednání na vybrané činnosti. • Město má pořízen software Energy Broker, kterým měří spotřebu energie ve veřejných budovách. • Nová serverová infrastruktura. • Město má zpracován dokument Chytré Hranice bez hranic. • Město dělá pravidelné průzkumy spokojenosti občanů s vyřízením své záležitosti po návštěvě MěÚ. • Občané mají možnost podávat návrhy na změny ve městě prostřednictvím veřejné aplikace „Zlepši své město“. • Dobrá informovanost občanů různými prostředky pro všechny cílové skupiny. • Pro lepší informovanost občanů je na internetových stránkách města k dispozici několikero mapových aplikací. • Zapojení úřadu do benchmarkingové iniciativy jako podklad pro řízení města. • Existence osadních výborů a jejich financování. • Transparentnost výběrových řízení, která jsou zveřejňována nad rámec zákona na webových stránkách města. 	<ul style="list-style-type: none"> • Roztříštěnost výkonu MěÚ ve více objektech. • Slabá informovanost a propojenost města s podnikateli. • Nízká spokojenost občanů s fungováním stavebního úřadu. • Složitější řízení městské společnosti EKOLTES Hranice, a.s. • Nedostatečná elektronizace veřejné správy. • Nedostatek potenciálních zaměstnanců na trhu práce. • Zastaralý grafický manuál. • Roztříštěnost mobilních aplikací vedoucí k riziku nejednotnosti informací a obtížené aktualizaci. • Nedostatečné využívání sociálních sítí městem.

Příležitosti	Hrozby
<ul style="list-style-type: none"> • Rozvoj eGovernmentu včetně využívání portálu občana. • Realizace programu společenské odpovědnosti organizace. • Plné využití systému Energy Broker. • Sdružené nákupy s příspěvkovými organizacemi. • Dlouhodobý rozvoj participativního rozpočtu. • Rozvoj konceptu Smart City. • Využívání dotačních programů v rámci nového programovacího období. • Větší spolupráce s MAS pro využití dotačních zdrojů pro město v novém programovacím období. • Aktualizace komunikační strategie s integrací všech nových komunikačních nástrojů. • Zatraktivnění práce ve veřejné správě. • Využívání sdílených dat. 	<ul style="list-style-type: none"> • Zranitelnost informačních systémů prostřednictvím kyberútoků. • Odchod zkušených zaměstnanců za vyššími platy. • Příchod ekonomické krize, která ovlivní výši rozpočtu města. • Odchod obyvatel města do okolních obcí ovlivňuje výši rozpočtového určení daní. • Zvyšující se informační nároky na pracovníky veřejné správy. • Připravenost města, včetně odpovídající legislativy, na nástup nové generace zaměstnanců, která preferuje zcela jiné pracovní podmínky.

2 Návrhová část

Strategický plán rozvoje města Hranice na období 2020 - 2030 pracuje s pojmy vize, globální cíle, prioritní osy, specifické cíle a opatření, které vycházejí z aktualizované Metodiky přípravy veřejných strategií, schválené usnesením vlády ČR č. 71/2019. **Vize** je popis žádoucího budoucího stavu, kterého chceme prostřednictvím realizace koncepce dosáhnout. Jedná se o dopad naplnění globálního cíle. Vztahuje se na strategii jako celek. K naplnění vize by mělo dojít ve střednědobém horizontu (což nemusí být bezprostředně po ukončení realizace koncepce). **Globální cíle** rozvádí nadefinovanou vizi strategie. Jedná se o konkretizovaný (jasný, faktický a srozumitelný) popis budoucího stavu, jehož prostřednictvím bude naplněna stanovená vize. **Specifické cíle** rozpracovávají globální cíl v konkrétních prioritních osách rozvoje města v horizontu do roku 2030. **Opatření** definují konkrétní kroky vedoucí k dosažení požadovaných cílů.

Obrázek 2.1: Struktura návrhové části



Zdroj: PROCES, 2019.

Vize

Hranice – moderní město příjemné pro život i podnikání v rozvíjejícím se atraktivním kulturním prostředí s důrazem na zlepšování životního prostředí.

Globální cíle:

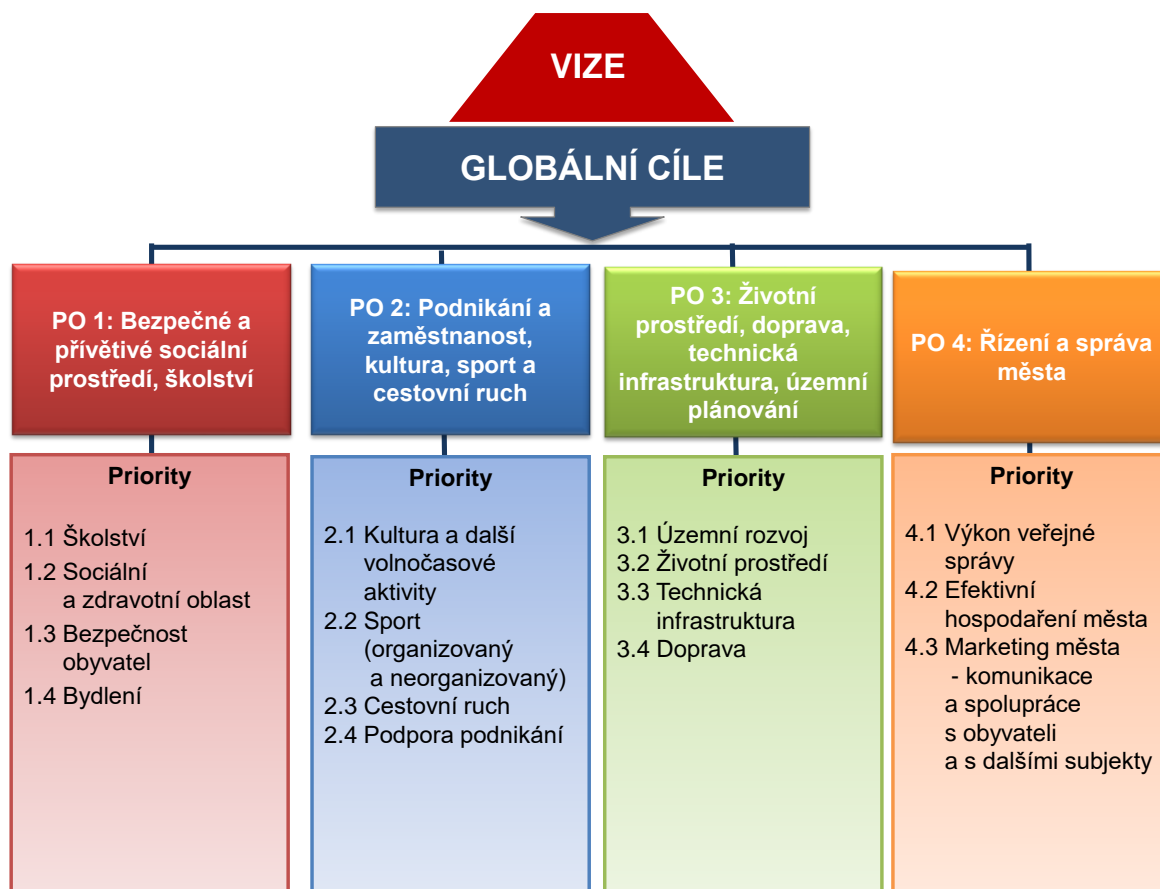
G1: Vytvořit svým současným i budoucím obyvatelům dobré podmínky pro bydlení, bezpečnost, vzdělávání, kulturu a volnočasové aktivity, sport, kvalitní zdravotní a sociální péči a tím posílit celkový rozvoj prostředí/území a soudržnost obyvatel s městem.

G2: Chránit své životní prostředí s optimálním využíváním všech zdrojů, usilovat o lepší kvalitu ovzduší a zlepšovat dostupnost přírodních atraktivit na území města i v jeho okolí.

G3: Vytvořit infrastrukturu, která bude nabízet lidem bezpečné, udržitelné a pohodlné formy dopravy a rozvíjet systémy řízení zaměřené na chytrá řešení.

G4: Rozvíjet efektivní systémy řízení a poskytování služeb veřejné správy pro větší spokojenost občanů a dalších klientů.

Obrázek 2.2: Prioritní osy (PO) a priority



Zdroj: PROCES, 2019.

Prioritní osy

2.1 PO 1: Bezpečné a přívětivé sociální prostředí, školství

PRIORITNÍ OBLAST 1 - Bezpečné a přívětivé sociální prostředí, školství

Priorita 1.1: Školství

Specifický cíl SC1.1: Zabezpečit dostatečnou kapacitu předškolního vzdělávání, základního vzdělávání, podporovat moderní vzdělávací trendy, podporovat současnou nabídku středoškolských vzdělávacích programů.

Opatření 1.1.1	Zabezpečit dostatečnou kapacitu předškolního vzdělávání ve městě Hranice.
Opatření 1.1.2	Potřebná oprava a modernizace budov ZŠ a MŠ včetně přilehlých areálů (sportovišť, školních zahrad apod.).
Opatření 1.1.3	Podpora základního vzdělávání v rámci moderních vzdělávacích trendů včetně personálního zabezpečení (vytvořit podmínky pro alternativní vzdělávací programy).
Opatření 1.1.4	Podporovat současnou nabídku středních škol v Hranicích včetně středoškolských vzdělávacích programů.
Opatření 1.1.5	Zachování a podpora preventivních programů na základních a středních školách organizovaných Městskou policií.
Opatření 1.1.6	Podpora volnočasových aktivit škol a školských zařízení.
Opatření 1.1.7	Zachování a rozvoj spolupráce s pedagogicko-psychologickou poradnou.

Priorita 1.2: Sociální a zdravotní oblast

Specifický cíl SC1.2: Zajistit dostupnost sociálních služeb všem občanům na území ORP Hranice, podporovat udržitelnost, popř. rozšířit stávající sociální služby a zvýšit povědomost občanů o službách a dalších aktérech participujících na zajištění sociálních potřeb občanů.

Opatření 1.2.1	Realizovat střednědobý plán rozvoje sociálních služeb.
Opatření 1.2.2	Zvýšit povědomí občanů o systému sociálních služeb.
Opatření 1.2.3	Přípravit podmínky pro dostupné bydlení.
Opatření 1.2.4	Podpora podmínek pro kvalitní zdravotní péči.

Priorita 1.3: Bezpečnost obyvatel

Specifický cíl SC1.3: Zvýšení bezpečnosti obyvatel, jak objektivní, tak subjektivního vnímání pocitu bezpečí.

Opatření 1.3.1	Realizace preventivních programů kriminality.
Opatření 1.3.2	Zacílení policejní práce na snižování latentní kriminality, rozvoj preventivních akcí, budování důvěry s občany.
Opatření 1.3.3	Vytvořit a podporovat preventivní programy zabývající se kyberkriminalitou včetně personálního zabezpečení.
Opatření 1.3.4	Podpořit povědomí a komunikaci s občany s cílem zlepšit subjektivní pocit bezpečí.
Opatření 1.3.5	Zlepšit dopravní chování obyvatel se zaměřením na děti a mládež.
Opatření 1.3.6	Zachování a rozvoj dobré spolupráce mezi složkami IZS, PČR a MP.
Opatření 1.3.7	Rozšiřování vědomí první pomoci a jednání v krizových situacích.

Opatření 1.3.8	Zajištění akceschopnosti a odpovídajícího zázemí jednotek sboru dobrovolných hasičů a městské policie.
Priorita 1.4: Bydlení	
<i>Specifický cíl SC1.4: Připravit podmínky pro dostupné bydlení včetně rozšíření městského bytového fondu (půdní vestavby). Podporovat kvalitní a dostupné bydlení.</i>	
Opatření 1.4.1	Připravovat ÚPD z hlediska využitelnosti ploch pro bydlení.
Opatření 1.4.2	Příprava a realizace výstavby obecního bydlení pro potřebné cílové skupiny.

2.2 PO 2: Podnikání a zaměstnanost, kultura, sport a cestovní ruch

PRIORITNÍ OBLAST 2 - Podnikání a zaměstnanost, kultura, sport a cestovní ruch

Priorita 2.1: Kultura a další volnočasové aktivity	
<i>Specifický cíl SC2.1: Vytvářet podmínky pro všestranné kulturní vyžití a rozvoj kulturní infrastruktury.</i>	
Opatření 2.1.1	Finanční, prostorová a marketingová podpora kulturních subjektů a organizátorů kulturních akcí a tradičních i alternativních kulturních aktivit.
Opatření 2.1.2	Koncepční rozvoj kulturní scény.
Opatření 2.1.3	Budování, modernizace a rekonstrukce kulturní infrastruktury.
Opatření 2.1.4	Památková péče
Priorita 2.2: Sport (organizovaný a neorganizovaný)	
<i>Specifický cíl SC2.2: Rozvíjet prostory a aktivity za účelem sportovního setkávání a trávení volného času pro občany všech generací.</i>	
Opatření 2.2.1	Finanční, prostorová a marketingová podpora sportovních subjektů a organizátorů sportovních akcí a aktivit.
Opatření 2.2.2	Koncepční rozvoj sportu.
Opatření 2.2.3	Budování, modernizace a rekonstrukce sportovní infrastruktury.
Priorita 2.3: Cestovní ruch	
<i>Specifický cíl SC2.3: Stát se turisticky atraktivnějším městem a rozvíjet nabídku služeb pro návštěvníky.</i>	
Opatření 2.3.1	Koncepční rozvoj cestovního ruchu.
Opatření 2.3.2	Podpora aktivit zvyšujících návštěvnost a atraktivnost města.
Opatření 2.3.3	Rozvoj infrastruktury a služeb cestovního ruchu.
Opatření 2.3.4	Koordinace marketingových a PR aktivit města v oblasti cestovního ruchu.
Priorita 2.4: Podpora podnikání	
<i>Specifický cíl SC2.4: Vytvářet vhodné podmínky pro podnikání a rozvoj služeb pro občany.</i>	
Opatření 2.4.1	Rozvíjení spolupráce města s krajem, místními podnikateli a dalšími ekonomicky aktivními subjekty.
Opatření 2.4.2	Zatraktivnění stávajících objektů a ploch využitelných pro podnikatelskou činnost.

2.3 PO 3: Životní prostředí, doprava, technická infrastruktura, územní plánování

PRIORITNÍ OBLAST 3 - Životní prostředí, doprava, technická infrastruktura, územní plánování

Priorita 3.1: Územní rozvoj

Specifický cíl SC3.1: Vytvářet podmínky pro výstavbu a koncepční územní rozvoj.

- | | |
|----------------|--|
| Opatření 3.1.1 | Udržitelné nakládání s územím, systematické vyhledávání a zajištění vhodných pozemků pro rozvojové aktivity města. |
| Opatření 3.1.2 | Koncepční rozvoj a výstavba na území města. |
| Opatření 3.1.3 | Rozvoj veřejných prostranství, zajištění jejich vhodného využívání a regenerace sídlišť. |

Priorita 3.2: Životní prostředí

Specifický cíl SC3.2: Průběžně zlepšovat životní prostředí s důrazem na ovzduší na území města.

- | | |
|----------------|--|
| Opatření 3.2.1 | Revitalizování, údržba a čistota veřejných prostranství, veřejné zeleně, vodních toků a ploch. |
| Opatření 3.2.2 | Rozvíjení environmentálního vzdělávání a posilování ekologického povědomí občanů. |
| Opatření 3.2.3 | Zlepšování prostupnosti krajiny. |
| Opatření 3.2.4 | Podporování adaptačních opatření pro klimatické změny. |
| Opatření 3.2.5 | Snižování emisí z lokálních topenišť. |

Priorita 3.3: Technická infrastruktura

Specifický cíl SC3.3: Udržovat technickou infrastrukturu a aplikovat efektivní moderní formy technologií při její údržbě/modernizaci.

- | | |
|----------------|---|
| Opatření 3.3.1 | Modernizování, údržba a rozvoj sítí technické infrastruktury včetně hospodaření s dešťovou vodou. |
| Opatření 3.3.2 | Realizování a dokončení protipovodňových opatření včetně jejich udržování. |
| Opatření 3.3.3 | Optimalizování odpadového hospodářství. |

Priorita B4: Doprava

Specifický cíl SC3.4: Rozvoj udržitelných forem mobility včetně vytvoření odpovídající dopravní infrastruktury.

- | | |
|----------------|---|
| Opatření 3.4.1 | Údržba a zlepšování technického stavu komunikací vč. chodníků a veřejných prostranství. |
| Opatření 3.4.2 | Zapojování nových technologií a bezpečnostních prvků do dopravního provozu. |
| Opatření 3.4.3 | Systematické řešení průchodnosti/průjezdnosti města včetně parkování. |
| Opatření 3.4.4 | Zlepšení dopravního spojení MHD a veřejnou dopravou a podporování multimodality. |
| Opatření 3.4.5 | Optimalizování dopravní sítě města. |
| Opatření 3.4.6 | Podporování udržitelných forem mobility. |

2.4 PO 4: Řízení a správa města

PRIORITNÍ OBLAST 4 - Řízení a správa města

4.1: Výkon veřejné správy

Specifický cíl SC4.1: Zkvalitnit výkon veřejné správy.

- | | |
|----------------|---|
| Opatření 4.1.1 | Efektivní řízení městského úřadu. |
| Opatření 4.1.2 | Rozvoj lidských zdrojů. |
| Opatření 4.1.3 | Zkvalitňování poskytovaných služeb při výkonu veřejné správy včetně využití eGovernmentu. |
| Opatření 4.1.4 | Zvýšení znalostí členů všech orgánů města v oblasti řízení města. |
| Opatření 4.1.5 | Zvyšování kybernetické bezpečnosti. |

4.2: Efektivní hospodaření města

Specifický cíl SC4.2: Zefektivnění hospodaření města a jím zřízených organizací.

- | | |
|-----------------|---|
| Opatření 4.2.1. | Snižování energetické náročnosti budov v majetku města. |
| Opatření 4.2.2. | Společné nákupy. |
| Opatření 4.2.3. | Participativní rozpočet města. |
| Opatření 4.2.4 | Benchmarking města. |

4.3: Marketing města - komunikace a spolupráce s obyvateli a s dalšími subjekty

Specifický cíl SC4.3: Rozvíjet cílenou komunikaci s obyvateli a s dalšími subjekty s využitím moderních komunikačních prostředků.

- | | |
|----------------|--|
| Opatření 4.3.1 | Posilování komunikace s občany, spolky a místními komunitami, s podnikateli a jejich zapojování do života města. |
| Opatření 4.3.2 | Rozvoj systému poskytování informací a komunikace. |
| Opatření 4.3.3 | Rozšiřování marketingových a PR aktivit města. |
| Opatření 4.3.4 | Spolupráce s ostatními obcemi a nadregionálními seskupeními. |

3 Implementace a monitoring strategie

Účelem Implementační části je nastavit proces implementace nově vzniklého dokumentu „Program rozvoje města Hranic na roky 2020 – 2030“ (dále jen PRMH) do činnosti městského úřadu, příspěvkových organizací a organizačních složek města.

V rámci implementace PRMH je popsán postup přípravy projektů a aktivit. Rovněž je popsáno zavedení kroků a kompetencí do činnosti městského úřadu. Pro zdárnou implementaci je určující aktivní podpora vedení města. Implementace probíhá přes **Radu města**, se kterou spolupracuje zodpovědný pracovník – **Koordinátora PRMH**. Důležitou součástí je Akční plán a Zásobník projektů, který je tvořen projekty, u kterých nedošlo k zařazení do Akčního plánu, a to z důvodu nedostatečných finančních zdrojů či nedostatečné připravenosti projektů k realizaci.

PRMH bude implementován prostřednictvím realizace projektů Akčního plánu. Implementační mechanismy musí být nastaveny tak, aby se zajistilo společné působení různých aktivit/projektů v jednotlivých opatřeních směrem ke stanoveným cílům v rámci tohoto rozvojového dokumentu.

Základními faktory implementace PRMH jsou:

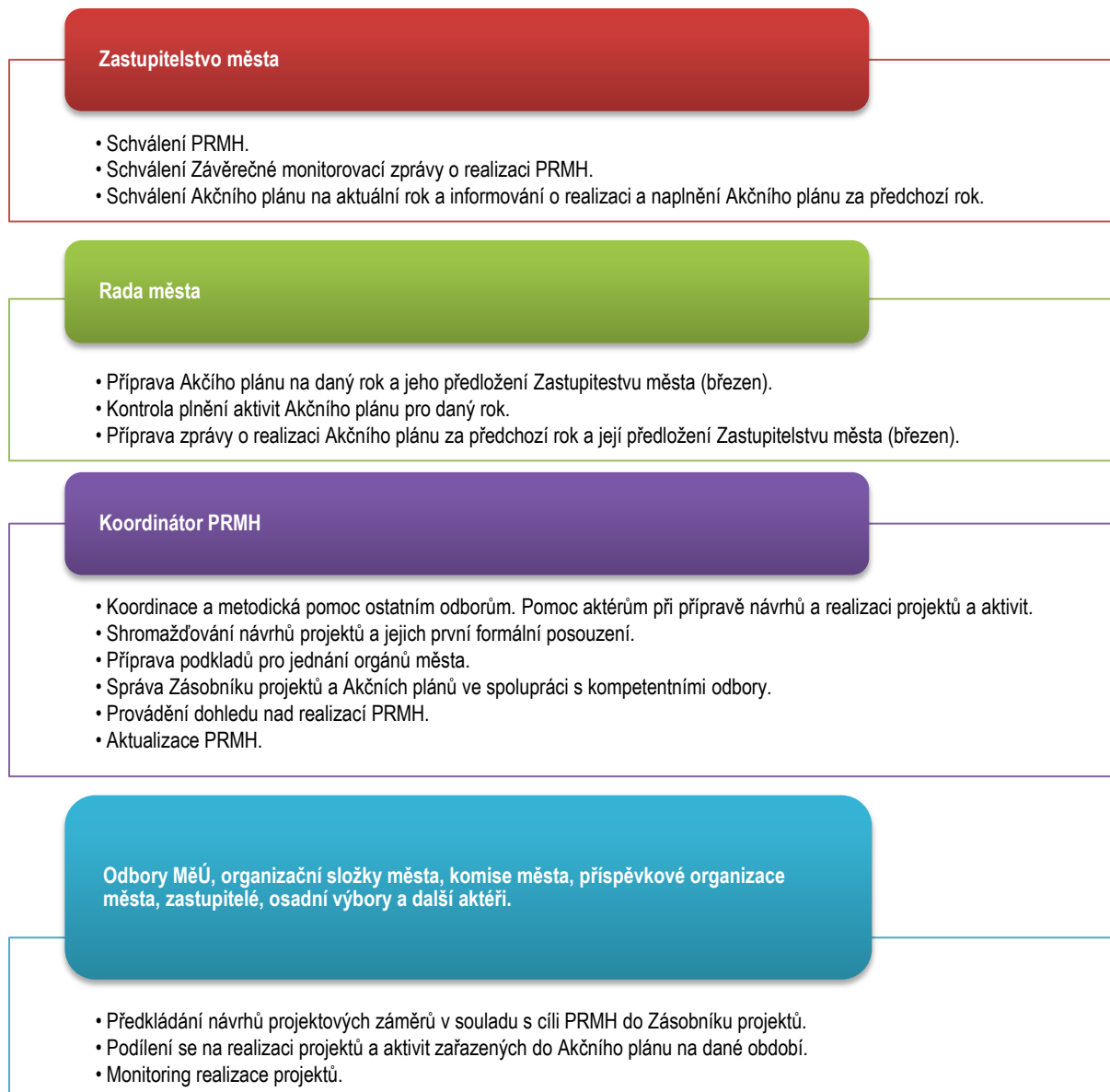
- a) aktivní podpora vrcholového vedení města;
- b) důkladná a úplná příprava a naplánování implementace;
- c) úplná a cílená komunikace (zejména mezi aktéry v území a orgány veřejné správy);
- d) implementační tým (tj. Rada města a Koordinátor PRMH);
- e) vysoká míra zapojení zaměstnanců MěÚ a dalších aktérů do implementace (pracovní skupiny, projektové týmy).

Klíčovou aktivitou implementace je práce s informacemi a komunikace se všemi klíčovými aktéry v území.

3.1 Systematizace kompetencí při realizaci „Programu rozvoje města Hranic na roky 2020 – 2030“ (PRMH)

PRMH je strategickým dokumentem orientovaným na komplexní rozvoj území a zároveň základním programovým dokumentem se strategickou vizí pro řízení rozvoje města v období let 2020 až 2030 (tj. s přesahem volebního období).

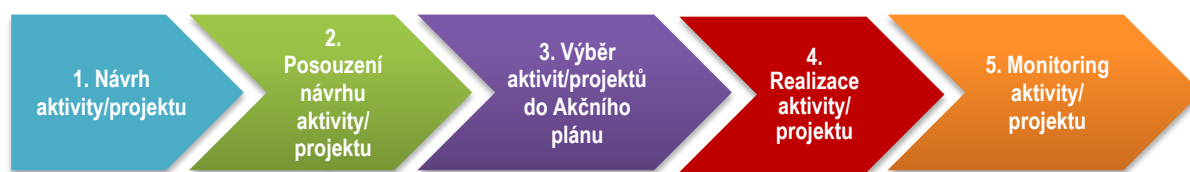
Obrázek 3.1: Odpovědnostní model implementace PRMH



3.2 Příprava aktivit/projektů k realizaci

Kapitola popisuje proces přípravy a realizace projektů a aktivit v rámci plnění cílů PRMH. Jednotlivé projekty jsou dle priority zařazeny do Akčního plánu (prioritní projekty) nebo Zásobníku projektů. Akční plán představuje nástroj operativní povahy sloužící k realizaci PRMH a k jednoznačnému vytyčení projektů. Akční plán je pružný, pravidelně aktualizovaný a měl by reagovat na aktuální změny v území a finanční možnosti města. Akční plán je stanovován v souladu se strategickou vizí, globálním cílem, prioritami a opatřeními, které určují strategii v hlavních oblastech rozvoje města. V rámci přípravy/aktualizace Akčního plánu jsou vybrané projekty ze Zásobníku projektů průběžně navrhovány do Akčního plánu.

Obrázek 3.2: Fáze procesu přípravy a realizace aktivit/projektů v rámci implementace PRMH



1. fáze: Návrh aktivitu/projektu (zpracování projektového záměru – karty aktivitu/projektu)

Návrhy/koncepty aktivit/projektů, které budou naplňovat cíle této strategie, budou průběžně vznikat zejména v rámci činnosti orgánů města (zastupitelstva a rady města, komisí, vedení a odborů městského úřadu, organizačních složek, příspěvkových organizací města, osadních výborů aj.), včetně reakce na nabízené dotační tituly (kraje, státu, EU) či jinými způsoby (např. podněty občanů).

Návrhy projektů bude shromažďovat **Koordinátor PRMH** do Zásobníku projektů. Pro navrhované projektové záměry budou zpracovávány **tzv. karty aktivitu/projektu** (zpracuje navrhovatel/nositel projektu) na Keriu workspace v záložce svého odboru v Zásobníku investic a prováže odkazem se zásobníkem následující informace:

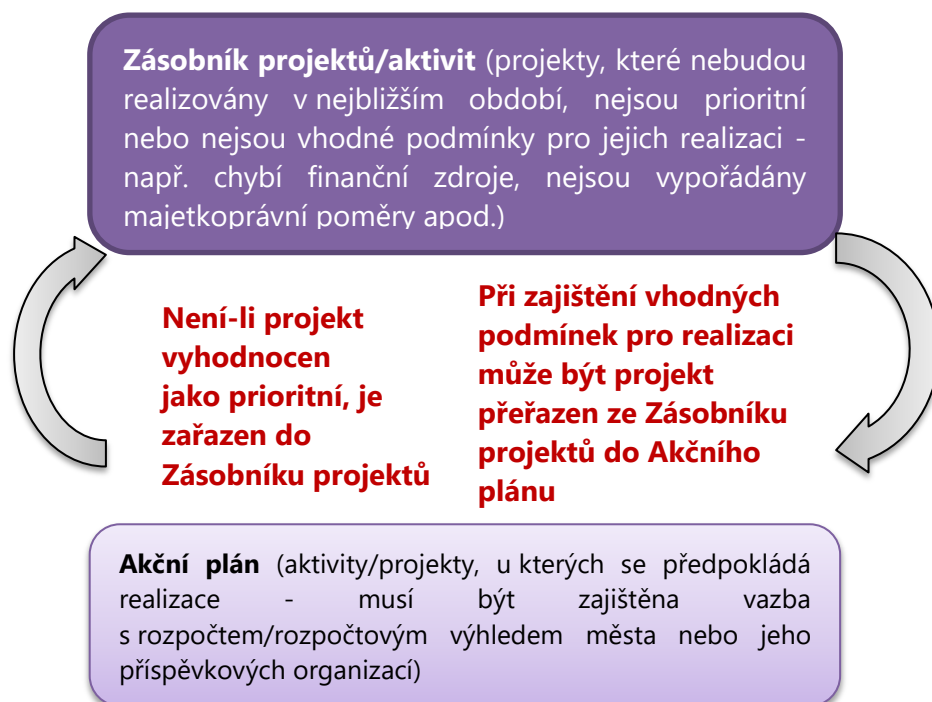
- a) Vazba na opatření PRMH (číslo opatření)
- b) Název potřeby/projektového záměru/aktivity
- c) Stručný popis (cíl, předmět, realizace, rizika a přínosy)
- d) Předpokládaná doba realizace/uskutečnění (rok)
- e) Odpovědný subjekt/realizátor
- f) Předpokládaná finanční náročnost (rozpočet projektu), dotace
- g) Připravenost aktivity

Všechny navržené aktivity/projekty by měly přispívat ke stanoveným cílům PRMH, zejména k naplnění globálního cíle, specifických cílů a priorit. **Zároveň by měly i věcně spadat alespoň do jednoho z opatření.**

Koordinátor PRMH vyzve odpovědné subjekty v **dostatečném časovém předstihu před přípravou rozpočtu města na daný kalendářní rok** k podávání návrhů projektů na zařazení do Akčního plánu, popřípadě k aktualizaci již zařazených projektů v Zásobníku projektů. **Do Zásobníku aktivit/projektů budou evidovány projektové záměry**, které vzešly z návrhu níže uvedených aktérů rozvoje města:

- a) Zastupitelé a radní města
- b) Odbory/oddělení MěÚ
- c) Komise rady města
- d) Organizační složky města
- e) Příspěvkové organizace města
- f) Osadní výbory a další aktéři rozvoje v území

Obrázek 3.3: Vazba mezi Akčním plánem a Zásobníkem aktivit/projektů



Zdroj: PROCES, vlastní zpracování

2. fáze: Posouzení návrhu aktivity/projektu

Prvotní **formální posouzení návrhů aktivit/projektů** provede **Koordinátor PRMH**, pro případná doplnění kontaktuje nositele/předkladatele projektu. **Nositel/předkladatel aktivity/projektu** je osoba zodpovědná za přípravu projektového záměru a jeho následnou realizaci.

Koordinátor PRMH ověří soulad návrhu projektu s PRMH. V této fázi je nositel projektu povinen poskytnout součinnost Koordinátorovi PRMH. Následně bude probíhat hodnocení projektů s ohledem na jejich zařazení do Akčního plánu (viz 3. fáze). Projekty navržené pro zařazení do Akčního plánu jsou poté předloženy k posouzení **zastupitelstvu města**. Je-li potřeba, vyžádá si tento orgán případné doplnění informací od Koordinátora PRMH. Následně zastupitelstvo města rozhodne o zařazení projektu do Akčního plánu nebo Zásobníku aktivit/projektů (příp. vyřazení projektu jako nerealizovatelného i do budoucna). Každý rok v období přípravy rozpočtu na další rok Rada města posoudí navrhované aktivity/projekty pro **Akční plán** na příští období a svůj návrh předloží ke schválení zastupitelstvu města.

3. fáze: Výběr aktivit/projektů do Akčního plánu

Návrh **Akčního plánu** na příští období předloží Rada města zastupitelstvu města, které ho schválí. Doplnění aktivit/projektů do Akčního plánu dále probíhá průběžně po celý rok dle aktuálně schválených rozpočtových opatření a jsou v něm také nedokončené/převedené aktivity předcházejících let.

Klíčová kritéria při posuzování, zda bude aktivita/projekt zařazen do Akčního plánu a vybrán k realizaci:

- a) Dostupnost zdrojů financování, finanční náročnost
- b) Časová priorita
- c) Nositel projektu, který zná cíle, jichž se má aktivitou/realizací projektu dosáhnout, přijímá odpovědnost za danou aktivitu/realizaci projektu a její výsledky a zná časový horizont, do kterého se má rozvojová aktivita dokončit

Nejvýznamnějším parametrem zařazení projektu do Akčního plánu je **dostupnost zdrojů financování** (např. z rozpočtu města, dotace nebo příslib jiných subjektů, že na jeho realizaci uvolní finance).

4. fáze: Realizace aktivity/projektu

Aktivitu/projekt realizuje **nositel aktivity/projektu v souladu se schváleným návrhem**. Nositelem může být vedení města, odbor/oddělení MěÚ, organizační složka města, příspěvková organizace města apod. Projekty jsou realizovány zásadně v souladu se schválenou dokumentací k realizaci projektu a schváleným rozpočtem.

5. fáze: Monitoring aktivity/projektu

O realizovaném projektu podává nositel projektu zprávu, tzv. plnění akčního plánu. Zprávy za jednotlivé projekty shromažďuje **Koordinátor PRMH**, který je souhrnně předkládá **Radě města** k monitorování realizace PRMH. Monitoring realizace aktivity/projektů i samotného PRMH je podkladem k hodnoticímu procesu a základním impulsem pro případnou aktualizaci programového dokumentu.

3.3 Monitoring, hodnocení a aktualizace PRMH

Nastavený hodnoticí systém v sobě obsahuje mechanismy průběžné kontroly a vyhodnocení. Stěžejním subjektem monitoringu a hodnocení je **Rada města** jako iniciační a hodnoticí orgán. Vyhodnocení (průběžných) výstupů realizace PRMH by mělo být veřejně přístupné, čímž bude zajištěna transparentnost procesu realizace strategického plánování města. Výsledky vyhodnocení by měly být každoročně zveřejňovány např. na webových stránkách města či jiným vhodným způsobem. Účelem **monitoringu a hodnocení** je sledování průběhu realizace PRMH a hodnocení jeho naplňování. V průběhu realizace budou prováděny **tři typy hodnocení**:

:

Hodnocení Akčního plánu

- Každoročně v průběhu realizace PRMH.
- Předmětem hodnocení bude vyhodnocování naplňování Akčního plánu, tj. realizovaných projektů a naplňování opatření/cílů.
- Zpracovatel: Koordinátor PRMH s nositelem projektu.
- Výstup: **Zpráva o realizaci Akčního plánu za předchozí rok**

Průběžné hodnocení realizace PRMH

- Každých 5 let realizace by měl být PRMH vyhodnocen jako celek.
- Součástí je každoroční vyhodnocení plnění realizace aktivit/projektů a vyhodnocení na základě zpráv o realizaci Akčního plánu.
- Hodnocení bude představovat zpětnou vazbu, na jejímž základě budou přijímána případná opatření pro výběr projektových záměrů do Akčního plánu na další období s ohledem na přípravu rozpočtu města na další rok, případně pro aktualizaci PRMH.
- Zpracovatel: Rada města + Koordinátor PRMH
- Výstup: **Průběžná zpráva o realizaci PRMH**

Ex-post hodnocení realizace PRMH

- Po ukončení realizace programu rozvoje města zhodnotit celkovou účinnost a efektivnost PRMH (účinnost intervence, rozsah naplnění cílů a očekávaných efektů aj.).
- Zpracovatel: Koordinátor PRMH
- Výstup: **Závěrečná monitorovací zpráva o realizaci PRMH**

Zdroj: PROCES, vlastní zpracování

Vyhodnocení Akčního plánu probíhá minimálně jednou ročně, a to v březnu a za předchozí rok. Základní hodnotící škála u jednotlivých aktivit je:

- **Zrealizováno**
- **V realizaci**
- **V přípravě**
- **Nesplněno (s odůvodněním)**

Hodnocení je prováděno ve spolupráci s odpovědnými odbory na základě doporučených **stanovených indikátorů**, kterými jsou:

- příprava záměru
- realizovaná aktivita/projekt
- probíhající dokončovací činnosti
- rozhodnutí orgánů města (akce čekající na rozhodnutí v průběhu roku)

4 Závěr

Zpracováním strategického plánu nebo programu rozvoje města je vytvořena dlouhodobá koncepce komplexního rozvoje území města a jeho zázemí, která vytváří podmínky pro využití potenciálu města, lidí, podniků, neziskového sektoru, území, krajiny.

Současná doba přináší velké změny v oblasti rozvoje nových technologií a v návaznosti na to i změny ve struktuře osídlení a také změny v prioritách v hodnotovém systému společenství lidí na daném území.

Strategické plánování je nástrojem, který přináší systematický, dlouhodobý a komplexní přístup, založený na konsensu místních představitelů i občanů, vycházející ze sdílené představy o společné budoucnosti a který optimalizuje využití lidských a finančních zdrojů k vytyčenému cíli. Spolupracují na něm všichni představitelé města i další subjekty významné v rámci města.

Jsou identifikovány slabiny i přednosti města, je stanoven směr jeho dalšího vývoje a zaměření aktivit města na řešení jeho hlavních problémů a priorit pro stanovený časový úsek (návrhové období).

Program rozvoje města Hranic na roky 2020 – 2030 vytyčuje základní směr rozvoje města ve formě vize cílového stavu, kterého by mělo být dosaženo. K uskutečnění rozvojové vize PRMH stanovuje prioritní osy rozvoje, jejich strategické cíle, opatření a dílčí rozvojové aktivity, jejichž realizací by mělo být vytyčeného stavu dosaženo.

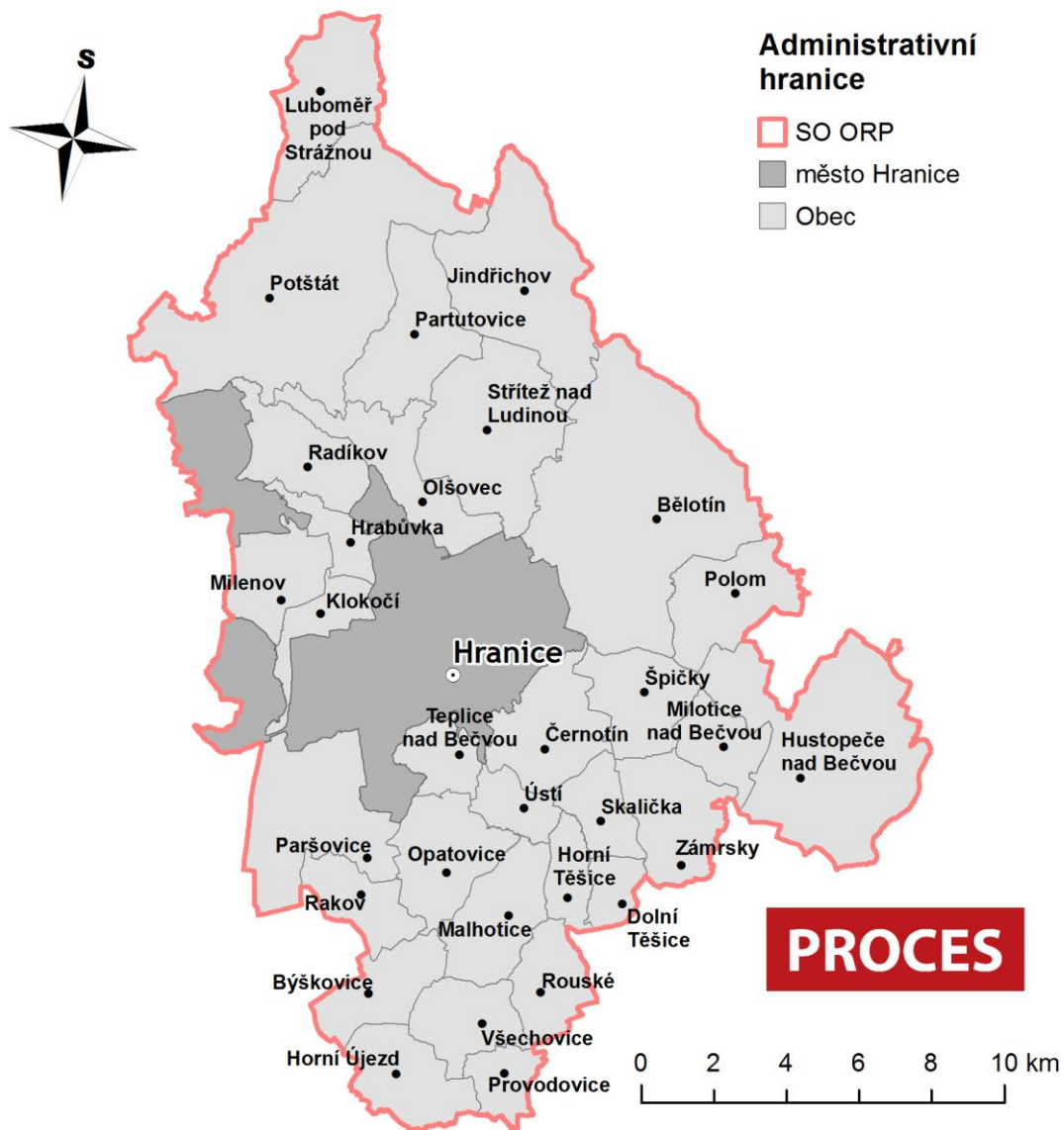
Program rozvoje města Hranic na roky 2020 – 2030 by měl být dokumentem ukazujícím směr v naplňování vizí a cílů, které spolu sdílejí občané a zástupci města.

5 Přílohy

5.1 Příloha č. 1: Podklady k analytické části

5.1.1 Vymezení území

Obrázek 5.1: Mapa administrativního dělení SO ORP Hranice



Zdroj: ČSÚ, zpracování PROCES.

5.1.2 Průzkum obyvatel města

Sociologické šetření bylo realizováno na základě potřeb zakázky na vytvoření plánu rozvoje města Hranic uvedených v zadávací dokumentaci. Dotazníkové šetření a příprava dotazníku byla provedena společností PROCES - Centrum pro rozvoj obcí a regionů, s.r.o. Design a realizace průzkumu byly nastaveny takovým způsobem, aby zpracovatel získal od občanů potřebné informace k tvorbě strategického dokumentu.

Datum sběru: 21. 3. - 30. 4. 2019

Počet respondentů: 600

Výzkum byl proveden ve dnech 21. 3. – 30. 4. 2019 metodou přímého dotazování (face to face), dále byl dotazník k dispozici k on-line vyplnění na odkazu <http://hranice.rozvoj-obce.cz>, který byl rovněž umístěn na webové stránky města a na stránky a Facebook informačního serveru ihranice.cz. V reprezentativním výběrovém souboru bylo dotázáno celkem 600 občanů města Hranice. Dotazníky byly posléze podrobeny logické kontrole a data byla analyzována prostřednictvím statistického softwaru SPSS.

Tabulka 5.1: Výsledek přímého dotazování

Výsledek	Počet	%
Počet respondentů prostřednictvím metody Face to Face (osobní dotazování)	338	56,3%
Počet respondentů prostřednictvím webového dotazníku	262	43,7%
Celkem	600	100,0%

Zdroj: PROCES, Průzkum spokojenosti občanů města Hranice, 2019

Struktura základního a výběrového souboru

V tabulce níže je uvedeno rozdělení základního souboru na muže a ženy v absolutních a relativních hodnotách. K získání informací o základním souboru byla použita data z Českého statistického úřadu – bilance obyvatelstva k 31. 12. 2017. Ve městě Hranice žilo k tomuto datu celkem 15 468 obyvatel starších 15 let. Největší podíl 49,9 % tvořili obyvatelé ve věkové skupině 35 - 64 let.

Tabulka 5.2: Struktura základního souboru dle věku a pohlaví

Věková skupina	Počet			Podíl		
	Muži	Ženy	Celkem	Muži	Ženy	Celkem
15 - 34	2 191	2 044	4 235	14,2%	13,2%	27,4%
35 - 64	3 804	3 909	7 713	24,6%	25,3%	49,9%
65+	1 407	2 113	3 520	9,1%	13,7%	22,8%
Celkem	7 402	8 066	15 468	47,9%	52,1%	100,0%

Zdroj: ČSÚ, 2017

Struktura výběrového souboru vychází ze souboru základního. Výběrový soubor dotazníkového průzkumu občanské spokojenosti se skládá z 273 mužů a 327 žen. Dle tabulky níže bylo nejvíce dotazovaných respondentů z věkové kategorie 36 - 64 let. Výběrový soubor dle věku a pohlaví se pouze mírně odchyluje od struktury základního souboru.

Tabulka 5.3: Struktura výběrového souboru dle věku a pohlaví

Věková skupina	Počet			Podíl		
	Muži	Ženy	Celkem	Muži	Ženy	Celkem
15 - 34	80	89	169	13%	15%	28%
35 - 64	143	160	303	24%	27%	51%
65+	50	78	128	8%	13%	21%
Celkem	273	327	600	46%	55%	100%

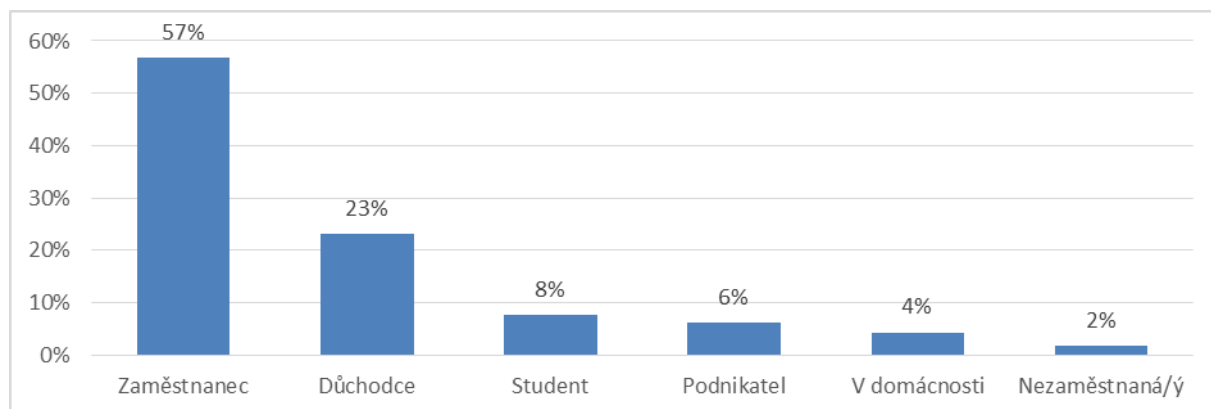
Zdroj: PROCES, Průzkum spokojenosti občanů města Hranice, 2019

Tabulka 5.4: Srovnání základního a výběrového souboru dle věku a pohlaví

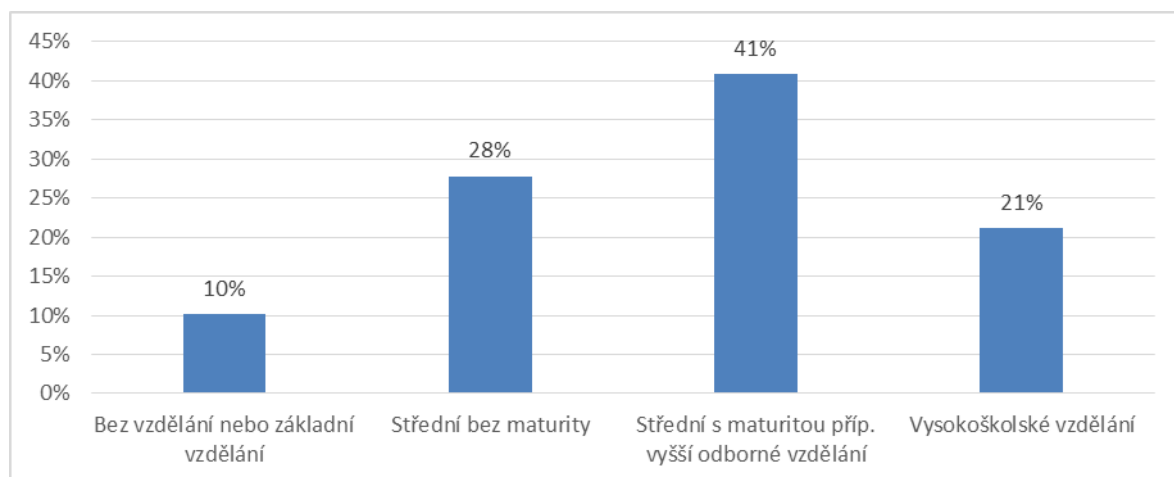
Věková skupina	Základní soubor			Výběrový soubor			Odchylka VS od ZS		
	Muži	Ženy	Celkem	Muži	Ženy	Celkem	Muži	Ženy	Celkem
15 - 34	14,2%	13,2%	27,4%	13,3%	14,8%	28,2%	-0,8%	1,6%	0,8%
35 - 64	24,6%	25,3%	49,9%	23,8%	26,7%	50,5%	-0,8%	1,4%	0,6%
65+	9,1%	13,7%	22,8%	8,3%	13,0%	21,3%	-0,8%	-0,7%	-1,4%
Celkem	47,9%	52,1%	100,0%	45,5%	54,5%	100,0%	-2,4%	2,4%	-

Zdroj: ČSÚ, 2016, PROCES, Průzkum spokojenosti občanů města Hranice, 2019

Z hlediska ekonomické aktivity, tvořili největší počet respondentů zaměstnanci (57 % z celkově dotázaných) a důchodci (23 %). Nejmenší zastoupení ve vzorku měli lidé v domácnosti (4 %) a nezaměstnaní (2 %).

Graf 5.1: Struktura výběrového souboru dle ekonomické aktivity

Zdroj: PROCES, Průzkum spokojenosti občanů města Hranice, 2019

Graf 5.2: Struktura výběrového souboru dle nejvyššího dosaženého vzdělání

Zdroj: PROCES, Průzkum spokojenosti občanů města Hranice, 2019

Obrázek 5.3: Na co jsou lidé v Hranicích nejvíce hrdí



Zdroj: PROCES, Průzkum spokojenosti občanů města Hranice, 2019

Obrázek 5.4: Co lidé v Hranicích postrádají



Zdroj: PROCES, Průzkum spokojenosti občanů města Hranice, 2019

Tabulka 5.8: Spokojenost respondentů s oblastmi kvality života

	Velmi nespokojen	Spíše nespokojen	Ani spokojen ani nespokojen	Spíše spokojen	Velmi spokojen
Úroveň bydlení	2%	7%	14%	45%	32%
Vlaková doprava	3%	5%	15%	38%	39%
Život ve městě Hranice	1%	4%	21%	53%	21%
Kvalita a dostupnost MHD	5%	8%	18%	32%	37%
Vztahy s okolím	2%	4%	25%	40%	29%
Celkový vzhled města	2%	7%	26%	47%	18%
Síť obchodů	3%	12%	21%	34%	30%
Technická infrastruktura	1%	5%	30%	37%	27%
Udržování veřejné zeleně	4%	14%	20%	35%	27%
Činnost společnosti EKOLTES Hranice, a.s.	5%	7%	26%	36%	26%
Cyklodoprava	4%	12%	24%	33%	27%
Likvidace odpadu	4%	13%	24%	31%	28%
Ekonomický rozvoj města v posledních letech	2%	9%	35%	36%	18%
Činnost městského úřadu	5%	9%	32%	32%	22%
Čistota vodních toků a vodních ploch	3%	16%	32%	28%	21%
Zdravotní péče	5%	18%	31%	34%	12%
Činnost Policie ČR a městské policie	5%	14%	35%	28%	18%
Bezpečnost ve městě	5%	20%	32%	28%	15%
Nabídka pracovních příležitostí	4%	20%	33%	25%	18%
Hladina hluku	6%	19%	35%	30%	10%
Čistota ovzduší	8%	27%	35%	23%	7%
Způsob řešení dopravy v centru	15%	20%	35%	21%	9%
Kvalita cest a dopravní infrastruktura	12%	32%	30%	19%	7%

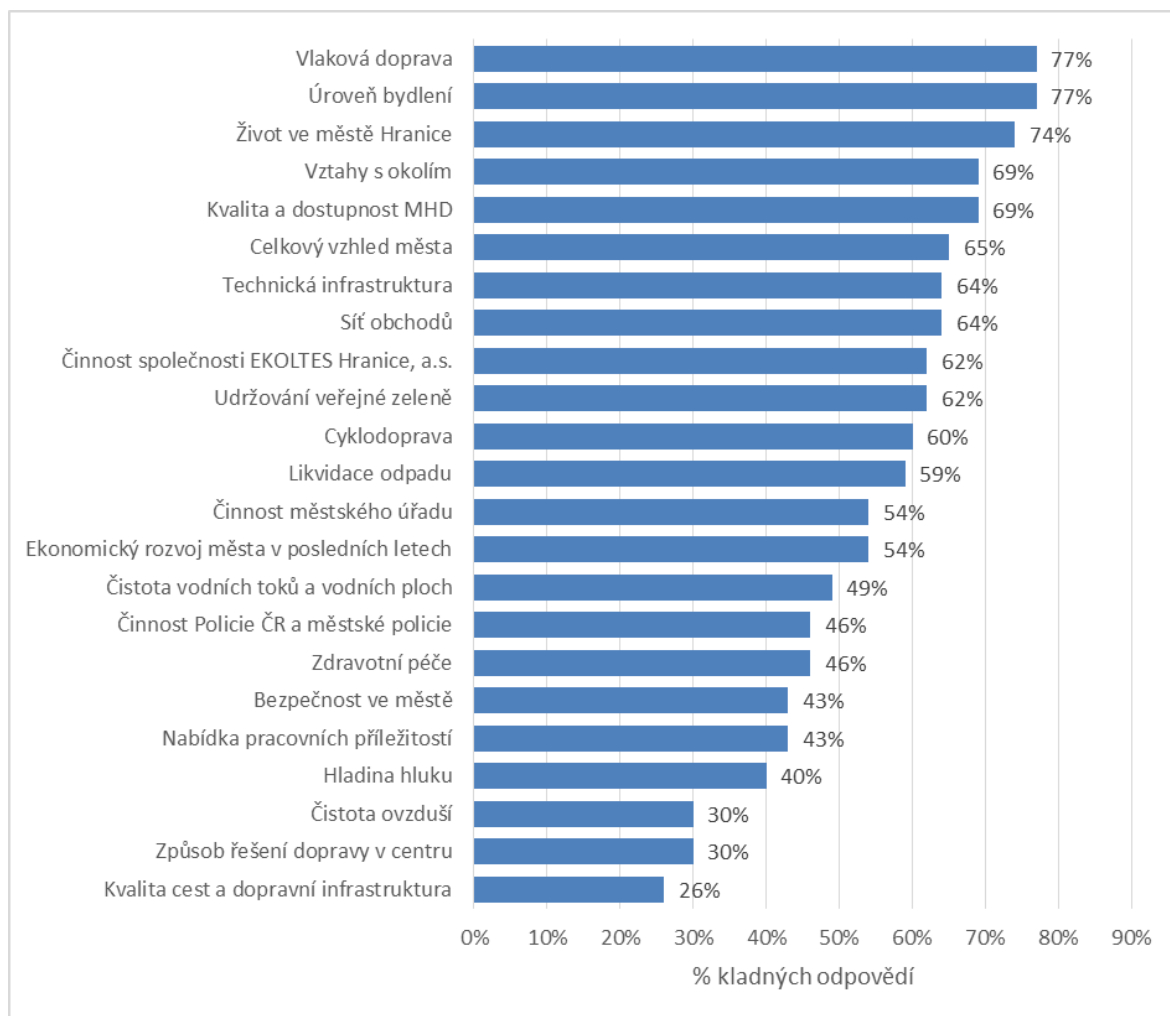
Zdroj: PROCES, Průzkum spokojenosti občanů města Hranice, 2019

Tabulka 5.9: Co ve městě funguje?

Odpověď	Počet respondentů
Vše	91
MHD	79
Kulturní život a společenské akce	45
Městský úřad	45
Obchody a služby	31
Klub seniorů	25
Vlaková doprava	17
Sport	16
Úprava zeleně	14
Renovace	14
Vzdělávání	12
Péče o veřejná prostranství	11
Zlepšení dopravy	10
Péče o památky	10
Dostatek práce	9

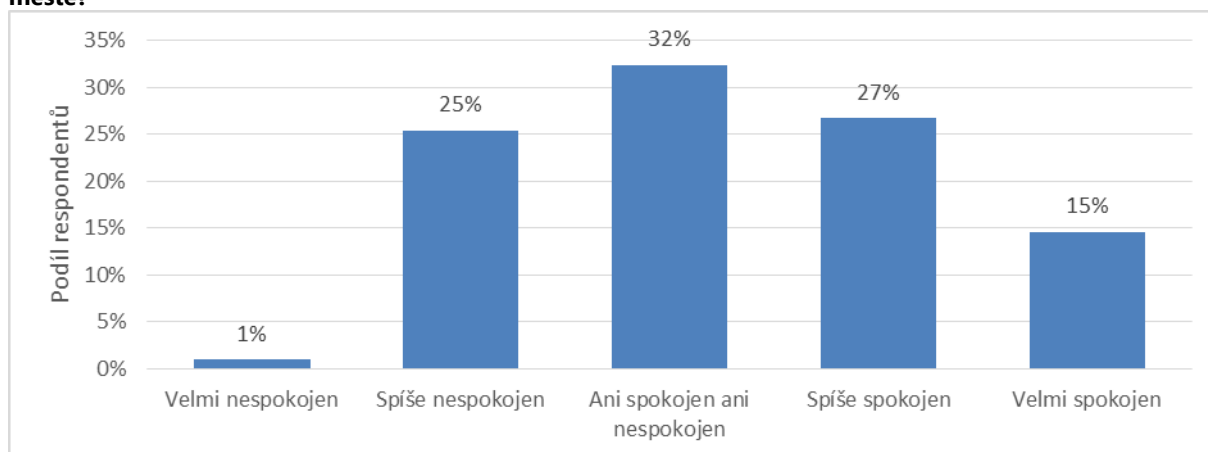
Zdroj: PROCES, Průzkum spokojenosti občanů města Hranice, 2019

Obrázek 5.7: Spokojenost respondentů s oblastmi kvality života



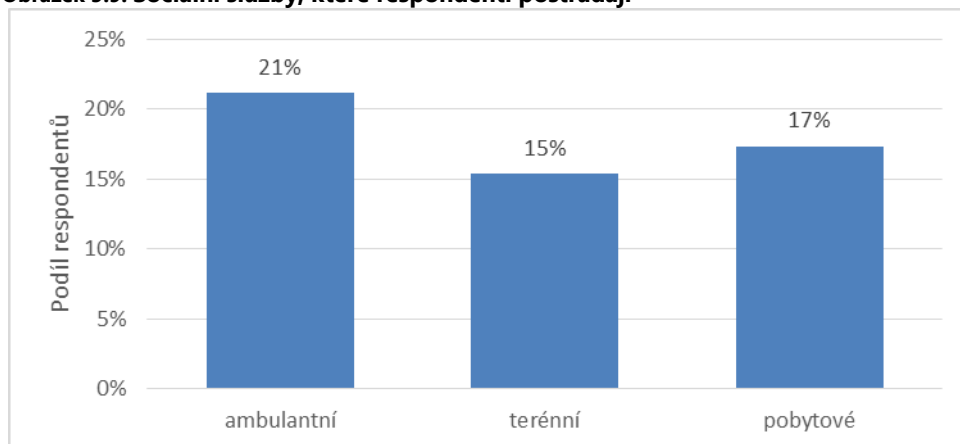
Zdroj: PROCES, Průzkum spokojenosti občanů města Hranice, 2019

Obrázek 5.8: Jak jste spokojen/a s kvalitou sociálních služeb pro seniory a handicapované občany ve městě?



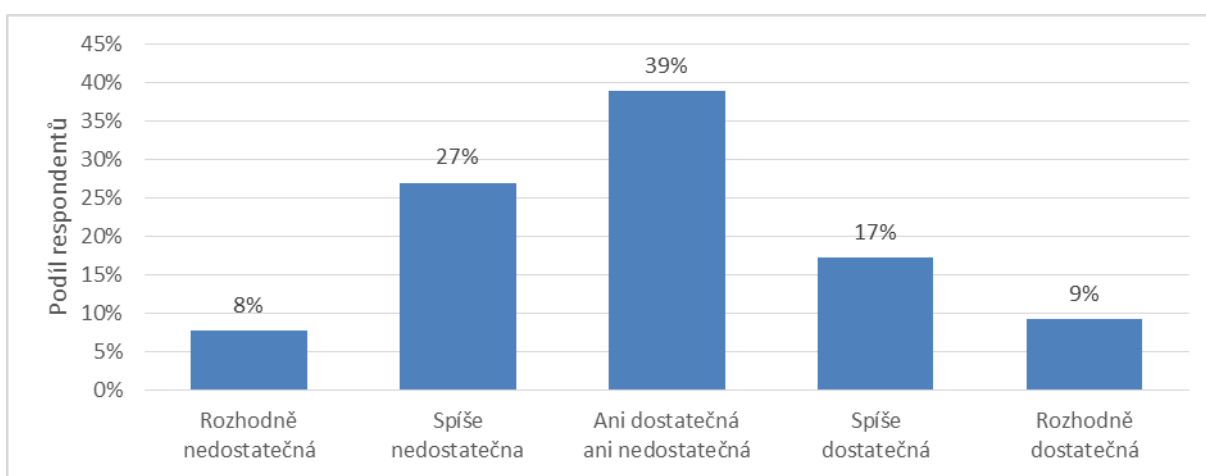
Zdroj: PROCES, Průzkum spokojenosti občanů města Hranice, 2019

Obrázek 5.9: Sociální služby, které respondenti postrádají



Zdroj: PROCES, Průzkum spokojenosti občanů města Hranice, 2019

Obrázek 5.10: Dostatečnost kapacit sociálních služeb



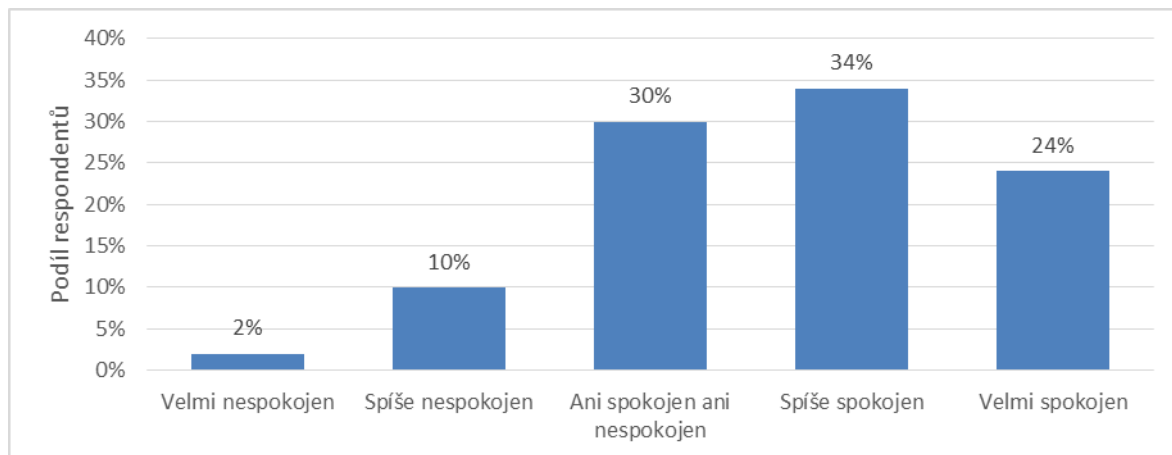
Zdroj: PROCES, Průzkum spokojenosti občanů města Hranice, 2019

Tabulka 5.10: Frekvence sportovních aktivit respondentů podle pohlaví a věku

Pohlaví	Věk	více než 2x týdně	1x týdně	1x za 2 týdny	1x měsíčně	příležitostně	vůbec
Muž	15 - 34	32%	32%	4%	0%	18%	14%
	35 - 64	22%	20%	11%	4%	18%	25%
	65 a více	18%	4%	7%	9%	22%	40%
Žena	15 - 34	33%	22%	10%	5%	15%	15%
	35 - 64	29%	22%	11%	4%	18%	16%
	65 a více	24%	3%	5%	7%	14%	47%

Zdroj: PROCES, Průzkum spokojenosti občanů města Hranice, 2019

Obrázek 5.11: Spokojenost s možnostmi sportovního vyžití ve městě



Zdroj: PROCES, Průzkum spokojenosti občanů města Hranice, 2019

Tabulka 5.11: Sportoviště / sportovní aktivity, které respondentům v Hranicích scházejí

Sportoviště / sportovní aktivita	Podíl respondentů
Zimní stadion	45%
Nic	20%
Atletická sportoviště	7%
Cyklostezky	5%
Víceúčelová hala	4%
Dětská hřiště	3%
Horolezecká stěna	3%
Plavecký bazén	3%
Dráha pro kolečkové brusle	3%
Jóga	2%
Workoutové hřiště	1%
Fitness	1%
Tenisová hřiště	1%
Golf	1%

Zdroj: PROCES, Průzkum spokojenosti občanů města Hranice, 2019

Tabulka 5.12: Frekvence návštěv kulturních akcí podle pohlaví a věku

Pohlaví	Věk	více než 2x týdně	1x týdně	1x za 2 týdny	1x měsíčně	příležitostně	vůbec
Muž	15 - 34	1%	8%	19%	25%	42%	5%
	35 - 64	1%	5%	10%	15%	56%	13%
	65 a více	0%	0%	10%	13%	60%	17%
Žena	15 - 34	1%	2%	19%	27%	44%	7%
	35 - 64	0%	3%	11%	22%	58%	6%
	65 a více	3%	5%	4%	24%	46%	18%

Zdroj: PROCES, Průzkum spokojenosti občanů města Hranice, 2019

Tabulka 5.13: Spokojenost respondentů s nabídkou a možnostmi kulturního a společenského vyžití ve městě

Pohlaví	Věk	Velmi nespokojen	Spíše nespokojen	Ani spokojen ani nespokojen	Spíše spokojen	Velmi spokojen
Muž	15 - 34	3%	28%	29%	28%	12%
	35 - 64	3%	15%	29%	29%	24%
	65 a více	3%	35%	24%	28%	10%
Žena	15 - 34	5%	13%	24%	44%	14%
	35 - 64	3%	14%	28%	37%	18%
	65 a více	0%	23%	20%	28%	29%

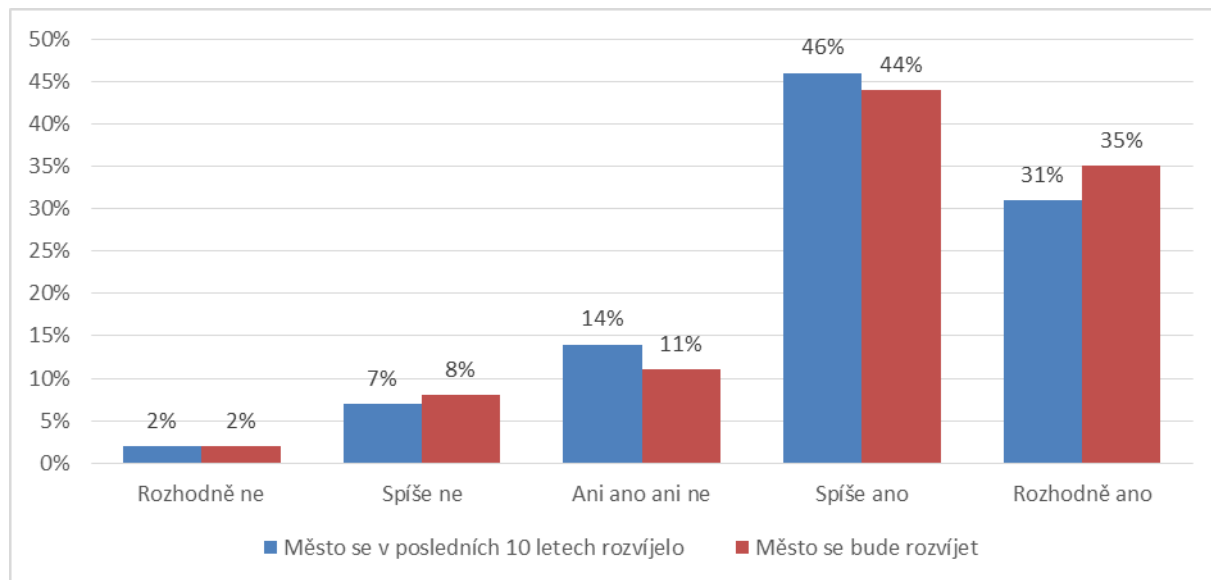
Zdroj: PROCES, Průzkum spokojenosti občanů města Hranice, 2019

Tabulka 5.14: Rozvoj města podle respondentů v posledních 10 letech

Pohlaví	Věk	Rozhodně ne	Spíše ne	Ani ano ani ne	Spíše ano	Rozhodně ano
Muž	15 - 34	1%	4%	11%	36%	48%
	35 - 64	2%	14%	19%	45%	20%
	65 a více	0%	2%	13%	50%	35%
Žena	15 - 34	2%	5%	12%	42%	39%
	35 - 64	2%	6%	19%	44%	29%
	65 a více	3%	5%	7%	61%	24%

Zdroj: PROCES, Průzkum spokojenosti občanů města Hranice, 2019

Obrázek 5.12: Budoucí rozvoj města podle respondentů



Zdroj: PROCES, Průzkum spokojenosti občanů města Hranice, 2019

Tabulka 5.15: Budoucí rozvoj města podle respondentů dle pohlaví a věku

Pohlaví	Věk	Rozhodně ne	Spíše ne	Ani ano ani ne	Spíše ano	Rozhodně ano
Muž	15 - 34	1%	10%	9%	39%	41%
	35 - 64	3%	12%	13%	44%	28%
	65 a více	0%	3%	12%	50%	35%
Žena	15 - 34	5%	8%	12%	31%	44%
	35 - 64	1%	7%	13%	47%	32%
	65 a více	0%	3%	7%	56%	34%

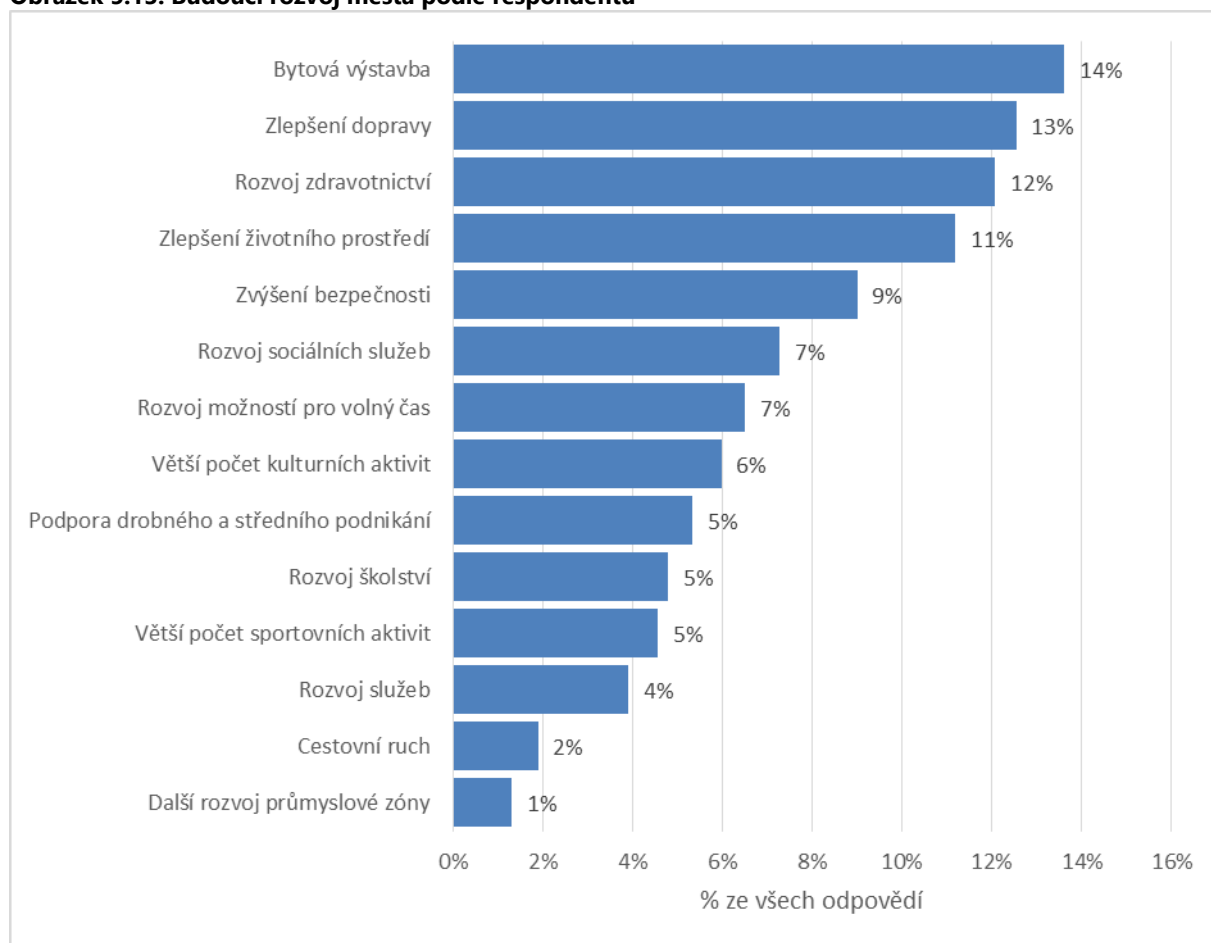
Zdroj: PROCES, Průzkum spokojenosti občanů města Hranice, 2019

Tabulka 5.16: Oblasti pro směřování finančních prostředků podle respondentů dle pohlaví a věku

Oblast rozvoje	Muž			Žena			Celkem
	15 - 34	35 - 64	65 a více	15 - 34	35 - 64	65 a více	
Bytová výstavba	13%	19%	14%	16%	11%	11%	14%
Zlepšení dopravy	13%	17%	9%	10%	14%	7%	13%
Rozvoj zdravotnictví	6%	11%	19%	9%	12%	20%	12%
Zlepšení životního prostředí	7%	11%	9%	8%	15%	13%	11%
Zvýšení bezpečnosti	4%	9%	8%	9%	12%	8%	9%
Rozvoj sociálních služeb	1%	7%	14%	5%	7%	13%	7%
Rozvoj možností pro volný čas	9%	5%	5%	9%	6%	5%	7%
Větší počet kulturních aktivit	10%	4%	6%	7%	4%	7%	6%
Podpora drobného a středního podnikání	7%	4%	5%	6%	6%	4%	5%
Rozvoj školství	7%	4%	2%	8%	5%	2%	5%
Větší počet sportovních aktivit	12%	3%	3%	6%	2%	3%	5%
Rozvoj služeb	6%	4%	5%	3%	3%	5%	4%
Cestovní ruch	3%	1%	1%	3%	2%	0%	2%
Další rozvoj průmyslové zóny	2%	1%	0%	1%	1%	2%	1%

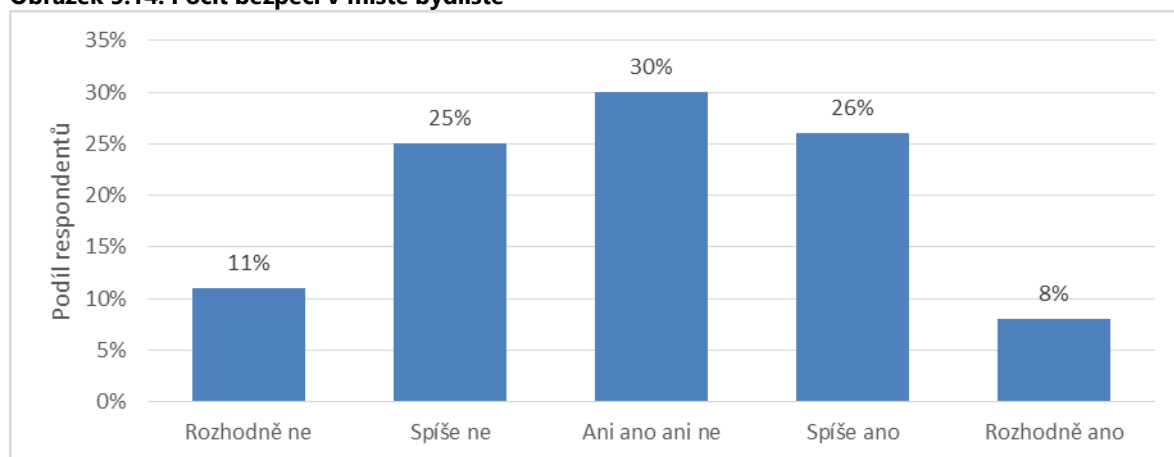
Zdroj: PROCES, Průzkum spokojenosti občanů města Hranice, 2019

Obrázek 5.13: Budoucí rozvoj města podle respondentů



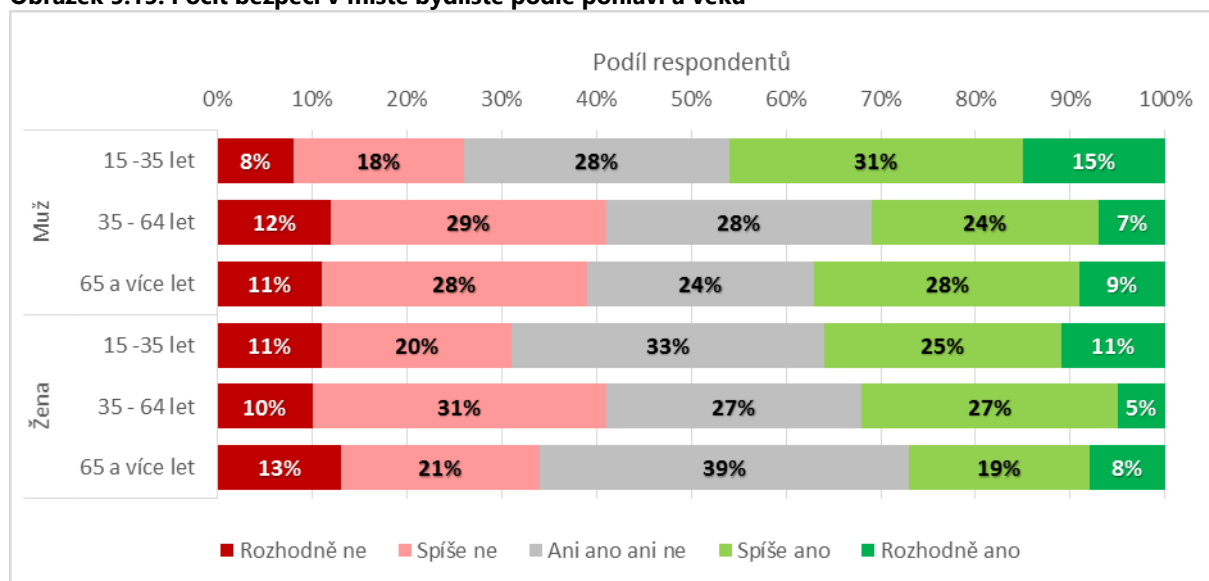
Zdroj: PROCES, Průzkum spokojenosti občanů města Hranice, 2019

Obrázek 5.14: Pocit bezpečí v místě bydliště



Zdroj: PROCES, Průzkum spokojenosti občanů města Hranice, 2019

Obrázek 5.15: Pocit bezpečí v místě bydliště podle pohlaví a věku



Zdroj: PROCES, Průzkum spokojenosti občanů města Hranice, 2019

Tabulka 5.17: Zařízení, které by respondenti v Hranicích chtěli vybudovat

Zařízení	Podíl respondentů, kteří seřadili zařízení podle priorit				
	1. místo	2. místo	3. místo	4. místo	5. místo
Zimní stadion	31%	26%	20%	20%	14%
Kulturní zařízení	28%	26%	28%	17%	5%
Volnočasový areál	26%	28%	20%	26%	10%
Sportovní hala	9%	18%	32%	37%	15%
Jiné	7%	2%	1%	1%	56%
Celkem	100%	100%	100%	100%	100%

Zdroj: PROCES, Průzkum spokojenosti občanů města Hranice, 2019

Tabulka 5.18: Preferovaný zdroj informací podle respondentů

	Vůbec nevyužívám	Občas využívám	Často využívám
Osobní kontakt se sousedy a známými	7%	47%	46%
Internet, sociální sítě	27%	32%	41%
Místní tisk (Hranický zpravodaj)	19%	48%	34%
Webové stránky města	31%	48%	21%
TV Hranice	34%	47%	20%
Prospekty, letáky	32%	53%	15%
Facebook Turistického informačního centra Hranice	60%	25%	15%
Úřední desku	58%	34%	8%
Mobilní aplikace Naše Hranicko, Česká obec	78%	17%	6%
Schůze, veřejné zasedání zastupitelstva	78%	19%	4%
Jiné	93%	5%	3%

Zdroj: PROCES, Průzkum spokojenosti občanů města Hranice, 2019

Tabulka 5.19: Důvody nevyužívání zdroje informací podle respondentů

Důvod, pro který občané zdroj informací nevyužívají	Nevím, že existuje	Nevím, kde jej najít	Nevyužívám z jiného důvodu
mobilní aplikace Naše Hranicko, Česká obec	26%	3%	71%
Facebook Turistického informačního centra Hranice	20%	3%	77%
TV Hranice	11%	9%	80%
webové stránky města	6%	3%	91%
prospekty, letáky	6%	2%	92%
úřední desku	5%	5%	90%
místní tisk (Hranický zpravodaj)	5%	1%	94%
osobní kontakt se sousedy a známými	4%	4%	93%
schůze, veřejné zasedání zastupitelstva	4%	2%	94%
internet, sociální sítě	2%	2%	95%

Zdroj: PROCES, Průzkum spokojenosti občanů města Hranice, 2019

Tabulka 5.20: Důvěra v informační kanály podle respondentů

Zdroj informací	Určitě nedůvěřuji	Spíše nedůvěřuji	Spíše důvěřuji	Určitě důvěřuji	Nedokážu posoudit
místní tisk (Hranický zpravodaj)	3%	5%	53%	39%	25%
TV Hranice	3%	5%	59%	33%	25%
úřední desku	4%	5%	33%	58%	9%
webové stránky města	4%	6%	44%	46%	12%
osobní kontakt se sousedy a známými	4%	7%	56%	33%	35%
Facebook Turistického informačního centra Hranice	5%	7%	50%	38%	22%
internet, sociální sítě	4%	11%	62%	23%	59%
mobilní aplikace Naše Hranicko, Česká obec	10%	6%	55%	29%	27%
prospekty, letáky	4%	13%	61%	23%	62%
schůze, veřejné zasedání zastupitelstva	14%	15%	42%	29%	48%
jiné	35%	6%	47%	12%	90%

Zdroj: PROCES, Průzkum spokojenosti občanů města Hranice, 2019

Tabulka 5.21: Důvěra respondentů ve veřejné instituce

	Určitě nedůvěřuji	Spíše nedůvěřuji	Spíše důvěřuji	Určitě důvěřuji
městský úřad	4%	8%	50%	37%
krajský úřad	5%	10%	50%	35%
Policie ČR	5%	11%	48%	37%
úřad práce	5%	15%	48%	32%
městská policie	7%	15%	48%	30%
soudy	10%	14%	41%	35%

Zdroj: PROCES, Průzkum spokojenosti občanů města Hranice, 2019

Obrázek 5.16: Místa, kam respondenti nejčastěji vyjíždějí mimo Hranice



Zdroj: PROCES, Průzkum spokojenosti občanů města Hranice, 2019

Obrázek 5.17: Důvody proč respondenti nejčastěji vyjíždějí mimo Hranice



Zdroj: PROCES, Průzkum spokojenosti občanů města Hranice, 2019

DOTAZNÍK PRO PRŮZKUM SPOKOJENOSTI OBČANŮ MĚSTA HRANIC

Milá občanko/milý občane Hranic,

obracíme se na Vás s žádostí o spolupráci při tvorbě **Programu rozvoje města Hranic na roky 2020 – 2030**. Pomocí tohoto výzkumu máte možnost pojmenovat problémy svého města, vyjádřit představy o něm a definovat směr, kterým by se mělo do budoucna ubírat. Proto Vás chceme požádat o zodpovězení několika otázek. Velmi bychom též ocenili, pokud byste uvedli své nápady, myšlenky či vize. Vaše spolupráce je dobrovolná a zároveň Vás ujišťujeme, že údaje, které nám poskytnete, zůstanou anonymní a nebudou komerčně využity.

Společnost PROCES – Centrum pro rozvoj obcí a regionů, s.r.o., která zpracovává tento dotazník pro město Hranice, je registrována Úřadem pro ochranu osobních údajů a jako správce se řídí zákonem č. 101/2000 Sb. o ochraně osobních údajů a dodržuje standardy kvality a etický kodex mezinárodní asociace ESOMAR.

Tento dotazník je možné vyplnit v papírové podobě nebo elektronicky prostřednictvím odkazu na webových stránkách: <http://hranice.rozvoj-obce.cz>. U každé otázky zvolte prosím nejvhodnější odpověď z dané škály, u otevřených otázek se pokuste co nejlépe vystihnout podstatu věci. Dotazník je určen pro osoby starší 15 let a bude vyplňován pouze za jednu osobu, nikoliv za domácnost. Pokud jste již jednou tento dotazník vyplnili (elektronicky/v papírové formě/s tazatelem), už jej prosím znovu nevyplňujte.

Pokud budete potřebovat bližší informace, uvádíme kontaktní osoby:

Za společnost provádějící dotazníkové šetření:

Bc. Prokop Vašulín, tel.: 595 136 023, email: prokop.vasulin@rozvoj-obce.cz

Ing. Ivana Foldynová, Ph.D., tel.: 733 343 248, email: ivana.foldynova@rozvoj-obce.cz

Za město Hranice

Mgr. Danuše Strnadová, tel.: 581 828 205, email: danuse.strnadova@mesto-hranice.cz

Předem děkujeme za Vaši laskavost a věnovaný čas.

Blok identifikace respondenta

1. Pohlaví

1) Muž	<input type="radio"/>
2) Žena	<input type="radio"/>

2. Ve kterém roce jste se narodil/a?

.....

3. Máte v Hranicích (včetně místních částí) trvalé bydliště?

- 1) ANO >>> pokračujte ve vyplňování dotazníku
- 2) NE >>> ukončete vyplňování dotazníku

4. Ve které části města Hranic bydlíte?

1) Hranice I – město	<input type="radio"/>
2) Hranice II – Lhotka	<input type="radio"/>
3) Hranice III – Velká	<input type="radio"/>
4) Hranice IV – Drahotuše	<input type="radio"/>
5) Hranice V – Rybáře	<input type="radio"/>
6) Hranice VI – Valšovice	<input type="radio"/>
7) Hranice VII – Slavíč	<input type="radio"/>
8) Hranice VIII – Středolesí	<input type="radio"/>
9) Hranice IX – Uhřínov	<input type="radio"/>

5. Jak dlouho žijete ve městě?

1) Od narození	<input type="radio"/>
2) Přistěhoval (a) jsem se předlety Z důvodu	<input type="radio"/>

6. Jaké je Vaše nejvyšší dosažené vzdělání?

1) Bez vzdělání nebo základní vzdělání	<input type="radio"/>
2) Střední bez maturity	<input type="radio"/>
3) Střední s maturitou příp. vyšší odborné vzdělání	<input type="radio"/>
4) Vysokoškolské vzdělání	<input type="radio"/>

7. Do jaké skupiny dle své ekonomické aktivity patříte?

1) Zaměstnanec	<input type="radio"/>
2) Důchodce	<input type="radio"/>
3) Student	<input type="radio"/>
4) Nezaměstnaná/ý	<input type="radio"/>
5) Podnikatel	<input type="radio"/>
6) V domácnosti	<input type="radio"/>

Blok identita, spokojenost a rozvoj města**8. Jaké slovní spojení se Vám vybaví, když se řekne Hranice?**

.....

.....

9. Na co jste v Hranicích nejvíce hrdí? (např. společenské a kulturní akce, možnosti trávení volného času, krásná příroda v okolí, kvalitní služby, podpora podnikání apod.)

.....

.....

10. Co postrádáte ve městě Hranice, co Vám zde chybí?

1.
2.
3.

11. Uved'te prosím, které místo/objekt ve městě se Vám líbí nejvíce?

.....
.....

12. Uved'te prosím, které místo/objekt ve městě se Vám líbí nejméně?

.....
.....

13. Jak jste spokojen/a s následujícími oblastmi života ve Vašem městě?

1 velmi nespokojen/a, 5 velmi spokojen/a, -1 nedokážu posoudit

1) S celkovým vzhledem Vašeho města? (Vzhled veřejných prostranství, stav budov, udržování čistoty, množství veřejné zeleně apod.) - Jaké hlavní nedostatky v této oblasti shledáváte?	1	2	3	4	5	-1
2) Se stavem a frekvencí udržování veřejné zeleně ve Vašem městě? - Jaké hlavní nedostatky v této oblasti shledáváte?	1	2	3	4	5	-1
3) S čistotou ovzduší ve Vašem městě? - Jaké hlavní nedostatky v této oblasti shledáváte?	1	2	3	4	5	-1

1 velmi nespokojen/a, 5 velmi spokojen/a, -1 nedokážu posoudit

4) S čistotou vodních toků a vodních ploch ve Vašem městě? - Jaké hlavní nedostatky v této oblasti shledáváte?	1	2	3	4	5	-1
5) S hladinou hluku ve Vašem městě? - Jaké hlavní nedostatky v této oblasti shledáváte?	1	2	3	4	5	-1
6) S likvidací odpadů ve Vašem městě? - Jaké hlavní nedostatky v této oblasti shledáváte?	1	2	3	4	5	-1
7) S úrovní Vašeho bydlení? (Okolí Vašeho bydliště, bytová výstavba, plochy pro výstavbu rodinných domů apod.) - Jaké hlavní nedostatky v této oblasti shledáváte?	1	2	3	4	5	-1
8) Se sítí a kvalitou zdravotní péče ve městě? - Které druhy zdravotní péče, popř. která zdravotní zařízení ve městě postrádáte?	1	2	3	4	5	-1
9) Se sítí obchodů ve městě? - Které typy obchodů ve městě postrádáte, popř. jaké hlavní nedostatky shledáváte?	1	2	3	4	5	-1
10) S dostupností a kvalitou vlakové dopravy? - Co v oblasti dopravy postrádáte a jaké hlavní nedostatky shledáváte?	1	2	3	4	5	-1
11) S dostupností a kvalitou městské hromadné dopravy? - Co v oblasti dopravy postrádáte a jaké hlavní nedostatky shledáváte?	1	2	3	4	5	-1
12) S kvalitou cest a dopravní infrastruktury ve městě? (Kvalita a bezpečnost komunikací, dostupnost parkování, údržba silnic a chodníků apod.) - Jaké hlavní problémy v této oblasti shledáváte?	1	2	3	4	5	-1
13) Se způsobem současného řešení dopravy v centru města? - Jaké hlavní problémy v této oblasti shledáváte? - Pokud jste uvedl/a odpověď 1 nebo 2, jaké navrhuje úpravy řešení dopravy v centru?	1	2	3	4	5	-1

1 velmi nespokojen/a, 5 velmi spokojen/a, -1 nedokážu posoudit

.....						
14) S místní cyklodopravou a cykloturistikou , s dostupností a kvalitou cyklostezek a cyklotras? - Co v této oblasti postrádáte?	1	2	3	4	5	-1
15) S technickou infrastrukturou ve městě? (Vodovody a kanalizace, rozvod plynu a elektrické energie, veřejné osvětlení apod.) - Jaké hlavní nedostatky v této oblasti shledáváte?	1	2	3	4	5	-1
16) S ekonomickým rozvojem města v posledních několika letech? (Realizované investice z rozpočtu města apod.) - Jaké hlavní nedostatky v této oblasti shledáváte?	1	2	3	4	5	-1
17) S nabídkou pracovních příležitostí ve městě? (Nabídka práce, rozvoj podniků, dopravní spojení do zaměstnání.) - Jaké hlavní problémy v této oblasti shledáváte?	1	2	3	4	5	-1
18) Se vztahy s okolím (sousedé apod.) - Jaké hlavní problémy v této oblasti shledáváte?	1	2	3	4	5	-1
19) S bezpečností ve městě Hranice. - Jaké hlavní problémy v této oblasti shledáváte?	1	2	3	4	5	-1
20) S činností policie a městské policie v Hranicích? - Jaké hlavní problémy v této oblasti shledáváte?	1	2	3	4	5	-1
21) S činností městského úřadu Hranice? - Jaké hlavní problémy v této oblasti shledáváte?	1	2	3	4	5	-1
22) S činností společnosti EKOLTES Hranice, a.s., jako poskytovatelem veřejných služeb pro město Hranice? - Jaké hlavní problémy v této oblasti shledáváte?						
23) Jak jste celkově spokojen/a s životem ve městě Hranice?	1	2	3	4	5	-1

14. Jak jste spokojen/a se sítí a kvalitou sociálních služeb pro seniory a handicapované občany ve městě?

1 velmi nespokojen; 5 velmi spokojen; **-1 nemohu posoudit**

1	2	3	4	5	-1
---	---	---	---	---	----

15. Které druhy sociálních služeb ve městě postrádáte, tzn., které dle Vašeho názoru chybí?

1) ambulantní	<input type="radio"/>
2) terénní	<input type="radio"/>
3) pobytové	<input type="radio"/>
4) jiné – rozved'te	<input type="radio"/>
5) nevím	<input type="radio"/>

16. Domníváte se, že kapacity stávajících sociálních služeb na území města Hranice jsou dostatečné?

1 rozhodně ne; 5 rozhodně ano; **-1 nemohu posoudit**

1	2	3	4	5	-1
---	---	---	---	---	----

Pokud jste uvedli 1 nebo 2 rozved'te níže:

.....
.....

17. Jak často sportujete – provádíte sportovní aktivity mimo Váš byt?

1) více než 2 x týdně	<input type="radio"/>
2) 1 x týdně	<input type="radio"/>
3) 1 x za 2 týdny	<input type="radio"/>
4) 1 x měsíčně	<input type="radio"/>
5) příležitostně	<input type="radio"/>
6) vůbec	<input type="radio"/>

18. Jak jste spokojen/a s nabídkou a možnostmi sportovního vyžití ve městě?

1 velmi nespokojen; 5 velmi spokojen; **-1 nemohu posoudit**

1	2	3	4	5	-1
---	---	---	---	---	----

Pokud jste uvedli 1 nebo 2, rozved'te níže:

.....
.....

19. Jaká sportovní aktivita / sportoviště Vám ve městě chybí?

.....
.....

20. Jak často navštěvujete akce v oblasti kultury?

1) více než 2 x týdně	<input type="radio"/>
2) 1 x týdně	<input type="radio"/>
3) 1 x za 2 týdny	<input type="radio"/>
4) 1 x měsíčně	<input type="radio"/>
5) příležitostně	<input type="radio"/>
6) vůbec	<input type="radio"/>

21. Jak jste spokojen/a s nabídkou a možnostmi kulturního a společenského vyžití ve městě?

1 velmi nespokojen; 5 velmi spokojen; **-1 nemohu posoudit**

1	2	3	4	5	-1
---	---	---	---	---	----

Pokud jste uvedli 1 nebo 2 rozved'te níže:

.....

.....

22. Jaká kulturní aktivita / zařízení Vám ve městě chybí?

.....

.....

23. Rozvíjelo se město v posledních deseti letech dle Vašeho názoru?

Rozhodně ne	Spíše ne	Ani ano, ani ne	Spíše ano	Rozhodně ano	Nedokážu posoudit
<input type="radio"/>	<input type="radio"/>	<input type="radio"/>	<input type="radio"/>	<input type="radio"/>	<input type="radio"/>

24. Jak vnímáte budoucnost Vašeho města: Bude se město rozvíjet?

Rozhodně ne	Spíše ne	Ani ano, ani ne	Spíše ano	Rozhodně ano	Nedokážu posoudit
<input type="radio"/>	<input type="radio"/>	<input type="radio"/>	<input type="radio"/>	<input type="radio"/>	<input type="radio"/>

25. Do jaké oblasti byste nejvíce směřoval/a prostředky z rozpočtu města? Zaškrtněte 3 možnosti.

1) bytová výstavba	<input type="radio"/>
2) rozvoj sociálních služeb	<input type="radio"/>
3) větší počet kulturních aktivit	<input type="radio"/>
4) větší počet sportovních aktivit	<input type="radio"/>
5) zlepšení dopravy	<input type="radio"/>
6) zvýšení bezpečnosti	<input type="radio"/>
7) podpora drobného a středního podnikání	<input type="radio"/>
8) cestovní ruch	<input type="radio"/>
9) rozvoj školství	<input type="radio"/>
10) rozvoj zdravotnictví	<input type="radio"/>
11) rozvoj možností pro volný čas	<input type="radio"/>

12) rozvoj služeb	<input type="radio"/>
13) další rozvoj průmyslové zóny	<input type="radio"/>
14) zlepšení životního prostředí	<input type="radio"/>
15) jiné, uveďte:	<input type="radio"/>

26. Cítíte se v místě svého bydliště bezpečně?

1 rozhodně ano; 5 rozhodně ne; **-1 nemohu posoudit**

1	2	3	4	5	-1
---	---	---	---	---	----

Které lokality v Hranicích považujete za nebezpečné a proč?

.....

.....

27. Seřadte dle svých priorit, jaké zařízení byste ve městě chtěli mít:

Zařízení	Pořadí
1) Zimní stadion	
2) Sportovní hala	
3) Kulturní zařízení	
4) Volnočasový areál	
5) Jiné – rozveďte	

28. Do jaké míry využíváte při získávání informací o dění ve městě?

		Často využívám	Občas využívám	Vůbec nevyžívám	Pokud respondent uvedl „vůbec nevyžívám“, ať specifikuje důvod		
					Nevím, že to existuje	Nevím, kde to najít	Nevyžívám z jiného důvodu
1)	úřední desku	<input type="radio"/>	<input type="radio"/>	<input type="radio"/>	<input type="radio"/>	<input type="radio"/>	<input type="radio"/>
2)	webové stránky města	<input type="radio"/>	<input type="radio"/>	<input type="radio"/>	<input type="radio"/>	<input type="radio"/>	<input type="radio"/>
3)	Facebook Turistického informačního centra Hranice	<input type="radio"/>	<input type="radio"/>	<input type="radio"/>	<input type="radio"/>	<input type="radio"/>	<input type="radio"/>
4)	místní tisk (Hranický zpravodaj)	<input type="radio"/>	<input type="radio"/>	<input type="radio"/>	<input type="radio"/>	<input type="radio"/>	<input type="radio"/>
5)	TV Hranice	<input type="radio"/>	<input type="radio"/>	<input type="radio"/>	<input type="radio"/>	<input type="radio"/>	<input type="radio"/>
6)	mobilní aplikace Naše Hranicko, Česká obec	<input type="radio"/>	<input type="radio"/>	<input type="radio"/>	<input type="radio"/>	<input type="radio"/>	<input type="radio"/>
7)	osobní kontakt se sousedy a známými	<input type="radio"/>	<input type="radio"/>	<input type="radio"/>	<input type="radio"/>	<input type="radio"/>	<input type="radio"/>
8)	schůze, veřejné zasedání zastupitelstva	<input type="radio"/>	<input type="radio"/>	<input type="radio"/>	<input type="radio"/>	<input type="radio"/>	<input type="radio"/>
9)	prospekty, letáky	<input type="radio"/>	<input type="radio"/>	<input type="radio"/>	<input type="radio"/>	<input type="radio"/>	<input type="radio"/>
10)	internet, sociální sítě	<input type="radio"/>	<input type="radio"/>	<input type="radio"/>	<input type="radio"/>	<input type="radio"/>	<input type="radio"/>
11)	jiné, uveďte:	<input type="radio"/>	<input type="radio"/>	<input type="radio"/>	<input type="radio"/>	<input type="radio"/>	<input type="radio"/>

29. Do jaké míry důvěřujete těmto zdrojům informací?

		Určitě nedůvěřuji	Spíše nedůvěřuji	Spíše důvěřuji	Určitě důvěřuji	Nedokážu posoudit
1)	úřední deska	<input type="radio"/>	<input type="radio"/>	<input type="radio"/>	<input type="radio"/>	<input type="radio"/>
2)	webové stránky města	<input type="radio"/>	<input type="radio"/>	<input type="radio"/>	<input type="radio"/>	<input type="radio"/>
3)	Facebook Turistického informačního centra Hranice	<input type="radio"/>	<input type="radio"/>	<input type="radio"/>	<input type="radio"/>	<input type="radio"/>
4)	místní tisk (Hranický zpravodaj)	<input type="radio"/>	<input type="radio"/>	<input type="radio"/>	<input type="radio"/>	<input type="radio"/>
5)	TV Hranice	<input type="radio"/>	<input type="radio"/>	<input type="radio"/>	<input type="radio"/>	<input type="radio"/>
6)	mobilní aplikace Naše Hranicko, Česká obec	<input type="radio"/>	<input type="radio"/>	<input type="radio"/>	<input type="radio"/>	<input type="radio"/>
7)	osobní kontakt se sousedy a známými	<input type="radio"/>	<input type="radio"/>	<input type="radio"/>	<input type="radio"/>	<input type="radio"/>
8)	schůze, veřejné zasedání zastupitelstva	<input type="radio"/>	<input type="radio"/>	<input type="radio"/>	<input type="radio"/>	<input type="radio"/>
9)	prospekty, letáky	<input type="radio"/>	<input type="radio"/>	<input type="radio"/>	<input type="radio"/>	<input type="radio"/>
10)	internet včetně dalších sociálních sítí	<input type="radio"/>	<input type="radio"/>	<input type="radio"/>	<input type="radio"/>	<input type="radio"/>
11)	jiné, uveďte:	<input type="radio"/>	<input type="radio"/>	<input type="radio"/>	<input type="radio"/>	<input type="radio"/>

30. Do jaké míry důvěřujete následujícím institucím?

	Určitě nedůvěřuji	Spíše nedůvěřuji	Spíše důvěřuji	Určitě důvěřuji	Nedokážu posoudit
a) krajský úřad	<input type="radio"/>	<input type="radio"/>	<input type="radio"/>	<input type="radio"/>	<input type="radio"/>
b) městský úřad	<input type="radio"/>	<input type="radio"/>	<input type="radio"/>	<input type="radio"/>	<input type="radio"/>
c) soudy	<input type="radio"/>	<input type="radio"/>	<input type="radio"/>	<input type="radio"/>	<input type="radio"/>
d) úřad práce	<input type="radio"/>	<input type="radio"/>	<input type="radio"/>	<input type="radio"/>	<input type="radio"/>
e) městská policie	<input type="radio"/>	<input type="radio"/>	<input type="radio"/>	<input type="radio"/>	<input type="radio"/>
f) Policie ČR	<input type="radio"/>	<input type="radio"/>	<input type="radio"/>	<input type="radio"/>	<input type="radio"/>

31. Kam nejčastěji vyjíždíte mimo Hranice?

.....

Z jakého důvodu?

.....

.....

32. Co ve městě funguje?

.....

.....

33. Co by se ve městě mělo rozhodně změnit?

.....

.....

34. Máte nějaké další podněty vedoucí k rozvoji města?

.....

.....

.....

.....

Děkujeme za vyplnění dotazníku.

ID tazatele:

5.1.4 Průzkum podnikatelského prostředí města

Sociologické šetření bylo realizováno na základě potřeb zakázky na vytvoření plánu rozvoje města Hranic. Dotazníkové šetření a příprava dotazníku byla provedena společností PROCES – Centrum pro rozvoj obcí a regionů, s.r.o. Design a realizace průzkumu byly nastaveny takovým způsobem, aby zpracovatel získal od podnikatelských subjektů potřebné informace k tvorbě strategického dokumentu.

Datum sběru: 21. 3. - 30. 4. 2019

Počet respondentů: 51

Podnikatelský průzkum byl realizován prostřednictvím metody CATI (Computer Assisted Telephone Interviewing). Celkem bylo získáno 51 odpovědí, což je 48 % z celkového počtu 107 oslovených podnikatelských subjektů. V tabulce níže jsou uvedeny počty výsledků volaného kontaktu.

Tabulka 5.22: Výsledek volaného kontaktu

Výsledek kontaktu	Počet	%
Vyplněný dotazník	51	48%
Nikdo nezvedá	20	19%
Odmítnutí	36	34%
Respondent nesplňuje podmínky výzkumu	-	-
Celkem volaných kontaktů	107	100%

Zdroj: PROCES, Průzkum podnikatelského prostředí města Hranice, 2019

Struktura výběrového souboru

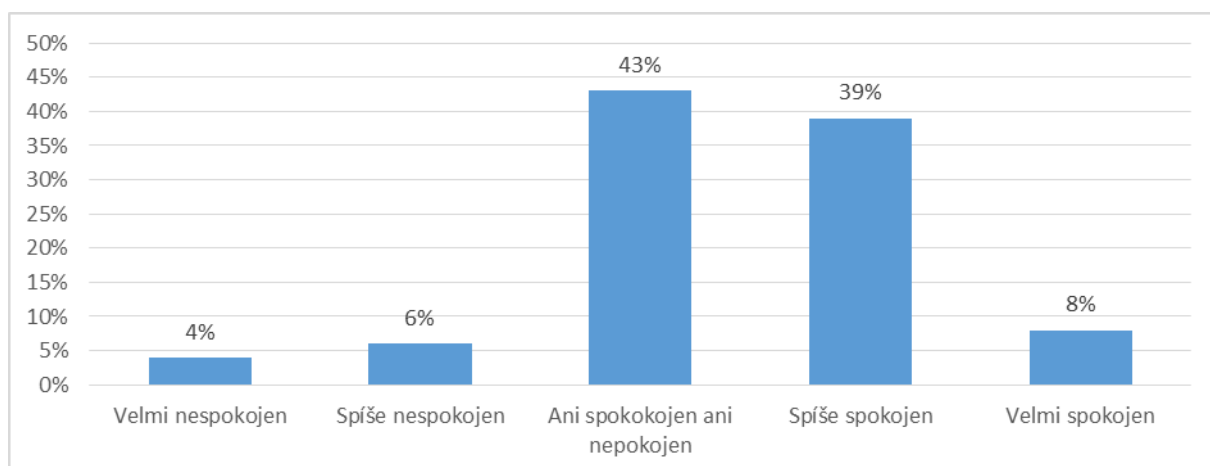
Výběrový soubor tvořilo 51 podnikatelů, z nichž 36 byly právnické osoby a 15 fyzické osoby. Nejvíce oslovených subjektů podniká v odvětví ostatní veřejné, sociální a osobní služby (21,6 %), ve stavebnictví (17,6 %) a ve zpracovatelském průmyslu (15,7 %). Většina podnikatelů v průzkumu (53,0 %) uvedlo, že podniká déle než 15 let, přičemž 62,7 % podnikatelů byly malé subjekty, které mají do 10 zaměstnanců.

Tabulka 5.23 Struktura výběrového souboru

		Počet	Procenta
Právní forma	Fyzická osoba	15	29,4%
	Právnická osoba	36	70,6%
Odvětví (CZ-NACE)	ostatní veřejné, sociální a osobní služby	11	21,6%
	stavebnictví	9	17,6%
	zpracovatelský průmysl	8	15,7%
	obchod, opravy motor. vozidel a výrobků	6	11,8%
	vzdělávání	5	9,8%
	ubytování a stravování	4	7,8%
	činnosti v oblasti nemovitostí, pronájmu	4	7,8%
	doprava, skladování a spoje	2	3,9%
	výroba a rozvod elektřiny, plynu a vody	1	2,0%
	finanční zprostředkování	1	2,0%
Délka podnikání	do 5 let	7	13,7%
	do 15 let	17	33,3%
	více než 15 let	27	53,0%
Velikost podniku	do 10 zaměstnanců	32	62,7%
	do 25 zaměstnanců	12	23,5%
	do 50 zaměstnanců	4	7,8%
	do 250 zaměstnanců	2	4,0%
	více než 250 zaměstnanců	1	2,0%
Celkem		51	100,00%

Zdroj: PROCES, Průzkum podnikatelského prostředí města Hranice, 2019

Obrázek 5.18: Jak jsou podnikatelské subjekty spokojeny s podnikáním ve městě Hranicích



Zdroj: PROCES, Průzkum podnikatelského prostředí města Hranice, 2019

5.1.5 Průzkum podnikatelského prostředí - dotazník

DOTAZNÍK PRO PODNIKATELSKÉ PROSTŘEDÍ

Vážený pane, vážená paní,

obracíme se na Vás s žádostí o spolupráci při tvorbě **Programu rozvoje města Hranic na roky 2020 – 2030**. V předkládaném dotazníku máte možnost vyjádřit se k otázkám týkajícím se budoucího rozvoje města v oblasti podnikání. Vaše názory a připomínky jsou pro tvorbu tohoto dokumentu velmi důležité. Proto Vás prosíme o zodpovězení několika otázek. Vaše spolupráce je dobrovolná, a proto na otázky, které považujete za důvěrné, nemusíte odpovídat. Zároveň Vás však ujistíme, že údaje, které nám poskytnete, zůstanou anonymní a nebudou komerčně využity.

Společnost PROCES – Centrum pro rozvoj obcí a regionů, s.r.o., která zpracovává tento dotazník pro město Hranice, je registrována Úřadem pro ochranu osobních údajů a jako správce se řídí zákonem č. 101/2000 Sb. o ochraně osobních údajů a dodržuje standardy kvality a etický kodex mezinárodní asociace ESOMAR.

Pokud budete potřebovat bližší informace, uvádíme kontaktní osoby:

Za společnost PROCES provádějící dotazníkové šetření:

Bc. Prokop Vašulín, tel.: 595 136 023, email: prokop.vasulin@rozvoj-obce.cz

Ing. Ivana Foldynová, Ph.D., tel.: 733 343 248, email: ivana.foldynova@rozvoj-obce.cz

Za město Hranice:

Mgr. Danuše Strnadová, tel.: 778 888 591; email: dstrnadova@mesto-hranice.cz

Předem děkujeme za Vaši laskavost a věnovaný čas.

1. Jak jste spokojen s podnikáním ve městě Hranicích?

1 velmi nespokojen; 5 velmi spokojen; -1 nemohu posoudit

1	2	3	4	5	-1
---	---	---	---	---	----

2. Vaši klienti jsou především:

a) v Hranicích a v okolí	<input type="radio"/>
b) v Olomouckém kraj	<input type="radio"/>
c) v rámci celé ČR	<input type="radio"/>
d) v ČR i v zahraničí	<input type="radio"/>

3. Jak byste hodnotil/a Vaše podnikání v posledním roce?

e) zaznamenali jsme růst	<input type="radio"/>
f) stav je podobný jako v předchozích letech	<input type="radio"/>
g) došlo k poklesu	<input type="radio"/>
h) jiné (prosím uveďte).....	<input type="radio"/>

4. Uveďte významná pozitiva místního podnikatelského prostředí

.....
.....

5. Mají uvedené faktory negativní vliv na podnikání Vaší firmy a její budoucnost?

Faktory	Rozhodně ne	Spíše ne	Spíše ano	Rozhodn ě ano	Nevím
a) geografická poloha	<input type="radio"/>	<input type="radio"/>	<input type="radio"/>	<input type="radio"/>	<input type="radio"/>
b) dopravní napojení	<input type="radio"/>	<input type="radio"/>	<input type="radio"/>	<input type="radio"/>	<input type="radio"/>
c) dodavatelsko-odběratelské vztahy	<input type="radio"/>	<input type="radio"/>	<input type="radio"/>	<input type="radio"/>	<input type="radio"/>
d) kupní síla obyvatel	<input type="radio"/>	<input type="radio"/>	<input type="radio"/>	<input type="radio"/>	<input type="radio"/>
e) úroveň rozvinutosti místních podnikatelských sítí (setkání podnikatelů a vzájemná jejich spolupráce)	<input type="radio"/>	<input type="radio"/>	<input type="radio"/>	<input type="radio"/>	<input type="radio"/>
f) dostupnost kvalifikovaných pracovníků	<input type="radio"/>	<input type="radio"/>	<input type="radio"/>	<input type="radio"/>	<input type="radio"/>
g) náklady na energie	<input type="radio"/>	<input type="radio"/>	<input type="radio"/>	<input type="radio"/>	<input type="radio"/>
h) dostupnost financování	<input type="radio"/>	<input type="radio"/>	<input type="radio"/>	<input type="radio"/>	<input type="radio"/>
i) dodržování zákonů, pořádku a bezpečnosti	<input type="radio"/>	<input type="radio"/>	<input type="radio"/>	<input type="radio"/>	<input type="radio"/>
j) zahraniční konkurence	<input type="radio"/>	<input type="radio"/>	<input type="radio"/>	<input type="radio"/>	<input type="radio"/>
k) domácí konkurence	<input type="radio"/>	<input type="radio"/>	<input type="radio"/>	<input type="radio"/>	<input type="radio"/>
l) legislativní omezení	<input type="radio"/>	<input type="radio"/>	<input type="radio"/>	<input type="radio"/>	<input type="radio"/>
m) ekonomická situace v regionu					

6. Existují jiné faktory, které mají na Vaše podnikání negativní vliv?

.....

.....

7. Zvažujete v následujících letech expanzi a s tím spojenou potřebu nalezení vhodné nemovitosti či pozemku?

a) administrativní nemovitosti	<input type="radio"/>
b) výrobní nemovitosti	<input type="radio"/>
c) nemovitosti k účelu poskytování služeb	<input type="radio"/>
d) nemovitosti k účelu obchodu	<input type="radio"/>
e) pozemek na výstavbu	<input type="radio"/>
f) nezvažujeme	<input type="radio"/>

8. Pozemky a objekty v Hranicích a nejbližším okolí využitelné pro podnikání jsou dle Vašeho názoru:

špatně vybavené infrastrukturou	1	2	3	4	5	dobře vybavené infrastrukturou
velmi drahé	1	2	3	4	5	velmi levné
nevhodně lokalizované	1	2	3	4	5	vhodně lokalizované
ekologicky zatížené	1	2	3	4	5	ekologicky nezatížené
celkově nevyhovující	1	2	3	4	5	celkově vyhovující

9. Jak byste ohodnotil/a spokojenost s městem Hranice jako poskytovatelem následujících služeb?

1 velmi nespokojen; 5 velmi spokojen; -1 nemohu posoudit

a) podpora podnikání a investic	1	2	3	4	5	-1
b) nabídka pozemků a objektů k podnikání	1	2	3	4	5	-1
c) likvidace tuhých odpadů	1	2	3	4	5	-1
d) veřejná doprava	1	2	3	4	5	-1
e) služby městské policie	1	2	3	4	5	-1
f) údržba silnic v okolí Vašeho podniku	1	2	3	4	5	-1
g) správní řízení na městském úřadě	1	2	3	4	5	-1
h) propagace města, regionu	1	2	3	4	5	-1
i) technická infrastruktura ve městě	1	2	3	4	5	-1
j) nabídka bydlení ve městě	1	2	3	4	5	-1

10. Myslíte si, že by město mělo poskytovat podnikatelům se sídlem v Hranicích následující služby?

Služby	Rozhodně ne	Spíše ne	Spíše ano	Rozhodně ano	Nevím
a) zvýhodněný pronájem nemovitostí k podnikání	<input type="radio"/>	<input type="radio"/>	<input type="radio"/>	<input type="radio"/>	<input type="radio"/>
b) dopravně – navigační systém	<input type="radio"/>	<input type="radio"/>	<input type="radio"/>	<input type="radio"/>	<input type="radio"/>
c) asistenční služba při jednání s úřady	<input type="radio"/>	<input type="radio"/>	<input type="radio"/>	<input type="radio"/>	<input type="radio"/>
d) informace o rozvojových záměrech města	<input type="radio"/>	<input type="radio"/>	<input type="radio"/>	<input type="radio"/>	<input type="radio"/>
e) společná propagace podniků a města	<input type="radio"/>	<input type="radio"/>	<input type="radio"/>	<input type="radio"/>	<input type="radio"/>
f) budování průmyslových zón	<input type="radio"/>	<input type="radio"/>	<input type="radio"/>	<input type="radio"/>	<input type="radio"/>
g) inkubátor pro začínající podnikatele	<input type="radio"/>	<input type="radio"/>	<input type="radio"/>	<input type="radio"/>	<input type="radio"/>
h) účast firem na tvorbě a realizaci rozvojových plánů města	<input type="radio"/>	<input type="radio"/>	<input type="radio"/>	<input type="radio"/>	<input type="radio"/>
i) organizace klastru ve Vašem oboru podnikání (sdružení podnikatelských subjektů)	<input type="radio"/>	<input type="radio"/>	<input type="radio"/>	<input type="radio"/>	<input type="radio"/>

11. Které další služby by podle Vašeho názoru měla radnice poskytovat, aby vám pomohla v podnikání?

.....

.....

.....

.....

12. Jak jste spokojeni v souvislosti s Vaším podnikáním s poskytováním služeb veřejných institucí?

Instituce	Rozhodně ne	Spíše ne	Spíše ano	Rozhodně ano	Nemohu posoudit
a) Městský úřad	<input type="radio"/>	<input type="radio"/>	<input type="radio"/>	<input type="radio"/>	<input type="radio"/>
b) Krajský úřad	<input type="radio"/>	<input type="radio"/>	<input type="radio"/>	<input type="radio"/>	<input type="radio"/>
c) Stavební úřad	<input type="radio"/>	<input type="radio"/>	<input type="radio"/>	<input type="radio"/>	<input type="radio"/>
d) Katastrální úřad	<input type="radio"/>	<input type="radio"/>	<input type="radio"/>	<input type="radio"/>	<input type="radio"/>
e) Úřad práce	<input type="radio"/>	<input type="radio"/>	<input type="radio"/>	<input type="radio"/>	<input type="radio"/>
f) Živnostenský úřad	<input type="radio"/>	<input type="radio"/>	<input type="radio"/>	<input type="radio"/>	<input type="radio"/>
g) Finanční úřad	<input type="radio"/>	<input type="radio"/>	<input type="radio"/>	<input type="radio"/>	<input type="radio"/>
h) Obchodní inspekce	<input type="radio"/>	<input type="radio"/>	<input type="radio"/>	<input type="radio"/>	<input type="radio"/>
i) Statistický úřad	<input type="radio"/>	<input type="radio"/>	<input type="radio"/>	<input type="radio"/>	<input type="radio"/>
j) Inspektorát bezpečnosti práce	<input type="radio"/>	<input type="radio"/>	<input type="radio"/>	<input type="radio"/>	<input type="radio"/>
k) Hygienická stanice	<input type="radio"/>	<input type="radio"/>	<input type="radio"/>	<input type="radio"/>	<input type="radio"/>

13. Ohodnoťte, prosím, Vaši spokojenost s následujícími charakteristikami prostředí města Hranic z pohledu podniku, který zde investuje, vytváří hodnoty a zaměstnává obyvatele?

1 velmi nespokojen; 5 velmi spokojen; -1 nemohu posoudit

a) Dostupnost pracovní síly	1	2	3	4	5	-1
b) Náklady na pracovní sílu	1	2	3	4	5	-1
c) Dovednosti / kvalifikace pracovní síly	1	2	3	4	5	-1
d) Spolupráce se školami	1	2	3	4	5	-1
e) Doprava – obslužnost / dostupnost	1	2	3	4	5	-1
f) Vaši dodavatelé v regionu	1	2	3	4	5	-1
g) Kvalita života	1	2	3	4	5	-1
h) Potenciál výzkumu a vývoje pro Vaše podnikání	1	2	3	4	5	-1
i) Dostupnost a kvalita podnikatelských služeb	1	2	3	4	5	-1
j) Image města jako zajímavé investiční lokality	1	2	3	4	5	-1

14. Které oblasti rozvoje by mělo město podle Vašeho názoru prioritně řešit?

a) doprava ve městě, parkování, údržba a opravy silnic	<input type="radio"/>
b) doprava do města	<input type="radio"/>
c) úprava dopravy v centru města	
d) přilákání investorů	<input type="radio"/>
e) rozvoj cestovního ruchu	<input type="radio"/>
f) modernizace infrastruktury (např. vodovody, kanalizace)	<input type="radio"/>
g) životní prostředí	<input type="radio"/>
h) sociální služby	<input type="radio"/>
i) podpora malého a středního podnikání	<input type="radio"/>
j) individuální bydlení – vhodné pozemky, technická infrastruktura	<input type="radio"/>
k) správa města, řízení radnice	<input type="radio"/>
l) vytváření nových pracovních míst	<input type="radio"/>
m) rekonstrukce centra města	<input type="radio"/>
n) rekonstrukce sportovních zařízení	<input type="radio"/>
o) jiné (prosím specifikujte)	<input type="radio"/>

15. Co byste ještě chtěl/a sdělit?

.....

.....

.....

Následující údaje slouží pro zpracování odpovědí

16. Svou podnikatelskou činnost provozujete jako:

a) právnická osoba	<input type="radio"/>
b) fyzická osoba	<input type="radio"/>

17. Ve kterém odvětví provozujete svoji podnikatelskou činnost?

- | | |
|---|--|
| 1 zemědělství, myslivost, lesnictví | 7 doprava, skladování a spoje |
| 2 zpracovatelský průmysl | 8 finanční zprostředkování |
| 3 výroba a rozvod elektřiny, plynu a vody | 9 činnosti v oblasti nemovitostí, pronájmu |
| 4 stavebnictví | 10 Vzdělávání |
| 5 obchod, opravy motor. vozidel a výrobků | 11 zdrav. a sociální péče, veterinární činnost |
| 6 ubytování a stravování | 12 ostatní veřejné, sociální a osobní služby |

18. Jaká je délka podnikání Vaší firmy?

a) do 5 let	<input type="radio"/>
b) do 15 let	<input type="radio"/>
c) více než 15 let	<input type="radio"/>

19. Zvolte velikost Vašeho podniku podle počtu zaměstnanců:

a) do 10 zaměstnanců	<input type="radio"/>
b) do 25 zaměstnanců	<input type="radio"/>
c) do 50 zaměstnanců	<input type="radio"/>
d) do 250 zaměstnanců	<input type="radio"/>
e) více než 250 zaměstnanců	<input type="radio"/>

20. Zapojuje se Vaše firma do společenského, kulturního nebo sportovního dění ve městě?

a) Ne	<input type="radio"/>
b) Ano – rozveďte, jak	<input type="radio"/>
.....	
.....	

DĚKUJEME ZA VYPLNĚNÍ DOTAZNÍKU.

5.1.6 Grafy a tabulky k demografické analýze

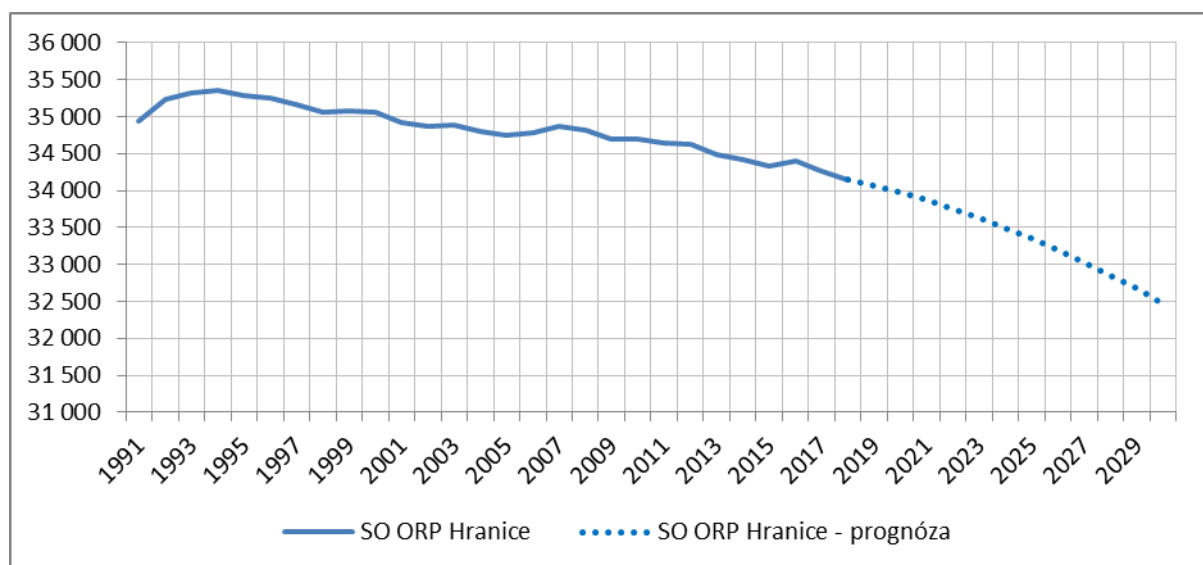
Tabulka 5.24: Vývoj počtu osob starších 55 let v SO ORP Hranice

Oblast	Rok	Celkový počet osob	Počet osob ve věku			Změna počtu osob ve věkové kohortě oproti předchozímu období			Podíl osob ve věku na celkovém počtu	
			55 - 64 let	65 - 74 let	75+	55 - 64 let	65 - 74 let	75+	55+	65+
SO ORP Hranice	2008	34 823	4 574	2 776	2 143	-	-	-	27%	14%
	2018	34 141	4 331	3 959	2 608	▼-243	▲1 183	▲465	32%	19%
	2028	32 950	4 441	3 819	3 643	▲110	▼-140	▲1 035	36%	23%
Město Hranice	2008	19 302	2 494	1 465	1 270	-	-	-	27%	14%
	2018	18 057	2 369	2 107	1 511	▼-125	▲642	▲241	33%	20%
	2028	17 527	2 390	2 111	1 979	▲21	▲4	▲468	37%	23%
Zázemí Hranic	2008	15 521	2 080	1 311	873	-	-	-	27%	14%
	2018	16 084	1 962	1 852	1 097	▼-118	▲541	▲224	31%	18%
	2028	15 422	2 051	1 709	1 664	▲89	▼-143	▲567	35%	22%

Zdroj: ČSÚ, 2018, Běžná evidence obyvatelstva, demografická prognóza obyvatel, vlastní zpracování

5.1.6.1 Demografická analýza pro území celého SO ORP Hranice

Obrázek 5.19: Vývoj počtu obyvatel v SO ORP Hranice



Zdroj: ČSÚ, 2018, Běžná evidence obyvatelstva, vlastní zpracování

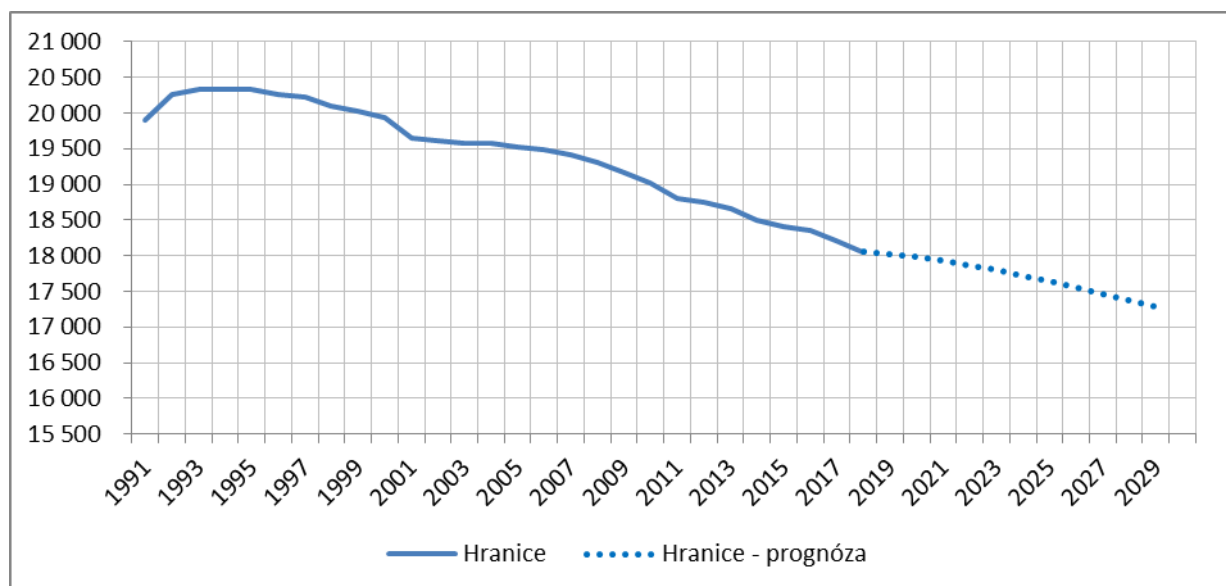
Tabulka 5.25: Počet a podíl věkových skupin obyvatelstva pro roky 2018 a 2030

Pohlaví	Věková skupina	Počet			Podíl		
		2018	2030	Rozdíl	2018	2030	Rozdíl
Celkem	0 - 14	5 210	4 229	-981	15,3%	13,0%	-2,3%
	15 - 64	22 364	20 784	-1 580	65,5%	63,8%	-1,7%
	65+	6 567	7 578	1 011	19,2%	23,3%	4,0%
	Celkem	34 141	32 591	-1 550	100%	100%	
Muži	0 - 14	2 650	2 137	-513	15,8%	13,4%	-2,4%
	15 - 64	11 404	10 590	-814	67,9%	66,3%	-1,5%
	65+	2 750	3 240	490	16,4%	20,3%	3,9%
	Celkem	16 804	15 967	-837	100%	100%	
Ženy	0 - 14	2 560	2 092	-468	14,8%	12,6%	-2,2%
	15 - 64	10 960	10 194	-766	63,2%	61,3%	-1,9%
	65+	3 817	4 339	522	22,0%	26,1%	4,1%
	Celkem	17 337	16 625	-712	100%	100%	

Zdroj: ČSÚ, 2018, Běžná evidence obyvatelstva, vlastní zpracování

5.1.6.2 Demografická analýza pro území města Hranice

Obrazek 5.20: Vývoj počtu obyvatel ve městě Hranice



Zdroj: ČSÚ, 2018, Běžná evidence obyvatelstva, vlastní zpracování

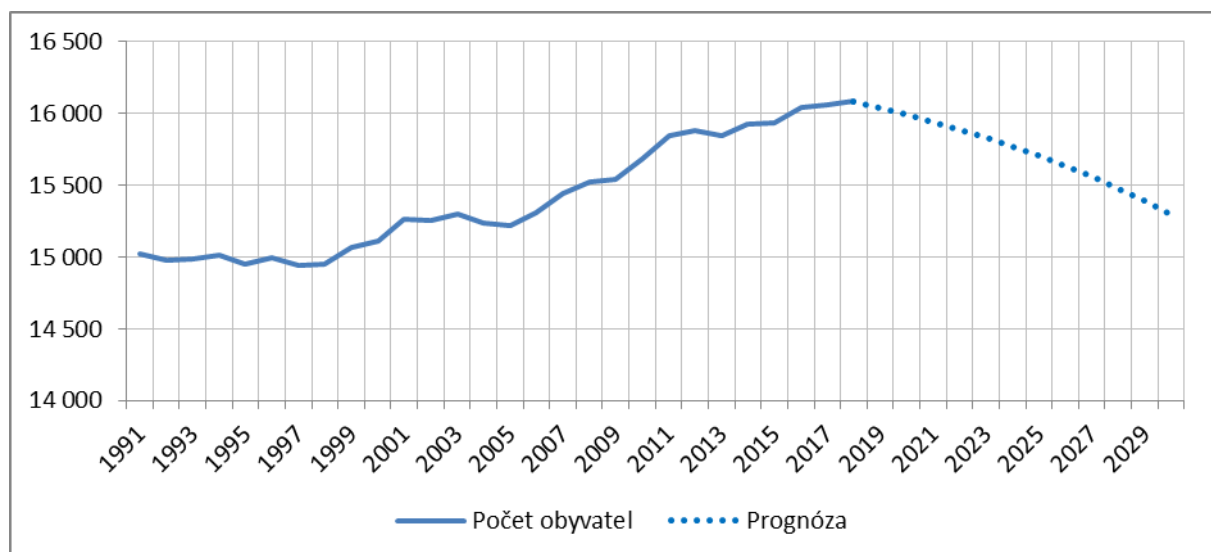
Tabulka 5.26: Počet a podíl věkových skupin obyvatelstva pro roky 2018 a 2030

Pohlaví	Věková skupina	Počet			Podíl		
		2018	2030	Rozdíl	2018	2030	Rozdíl
Celkem	0 - 14	2 722	2 481	-241	15,1%	14,3%	-0,8%
	15 - 64	11 717	10 708	-1 009	64,9%	61,7%	-3,2%
	65+	3 618	4 158	540	20,0%	24,0%	3,9%
	Celkem	18 057	17 347	-710	100%	100%	
Muži	0 - 14	1 393	1 262	-131	15,9%	15,0%	-0,9%
	15 - 64	5 910	5 434	-476	67,5%	64,5%	-3,0%
	65+	1 449	1 728	279	16,6%	20,5%	4,0%
	Celkem	8 752	8 425	-327	100%	100%	
Ženy	0 - 14	1 329	1 218	-111	14,3%	13,7%	-0,6%
	15 - 64	5 807	5 274	-533	62,4%	59,1%	-3,3%
	65+	2 169	2 430	261	23,3%	27,2%	3,9%
	Celkem	9 305	8 922	-383	100%	100%	

Zdroj: ČSÚ, 2018, Běžná evidence obyvatelstva, vlastní zpracování

5.1.6.3 Demografická analýza pro zázemí Hranic

Obrázek 5.21: Vývoj počtu obyvatel v zázemí Hranic



Zdroj: ČSÚ, 2018, Běžná evidence obyvatelstva, vlastní zpracování

Tabulka 5.27: Počet a podíl věkových skupin obyvatelstva pro roky 2018 a 2030

Pohlaví	Věková skupina	Počet			Podíl		
		2018	2030	Rozdíl	2018	2030	Rozdíl
Celkem	0 - 14	2 488	1 748	-740	15,5%	11,5%	-4,0%
	15 - 64	10 647	10 076	-571	66,2%	66,1%	-0,1%
	65+	2 949	3 420	471	18,3%	22,4%	4,1%
	Celkem	16 084	15 245	-839	100%	100%	
Muži	0 - 14	1 257	875	-382	15,6%	11,6%	-4,0%
	15 - 64	5 494	5 155	-339	68,2%	68,4%	0,1%
	65+	1 301	1 512	211	16,2%	20,0%	3,9%
	Celkem	8 052	7 542	-510	100%	100%	
Ženy	0 - 14	1 231	874	-357	15,3%	11,3%	-4,0%
	15 - 64	5 153	4 921	-232	64,2%	63,9%	-0,3%
	65+	1 648	1 908	260	20,5%	24,8%	4,3%
	Celkem	8 032	7 703	-329	100%	100%	

Zdroj: ČSÚ, 2018, Běžná evidence obyvatelstva, vlastní zpracování

5.1.6.4 Prognóza počtu seniorů v jednotlivých obcích

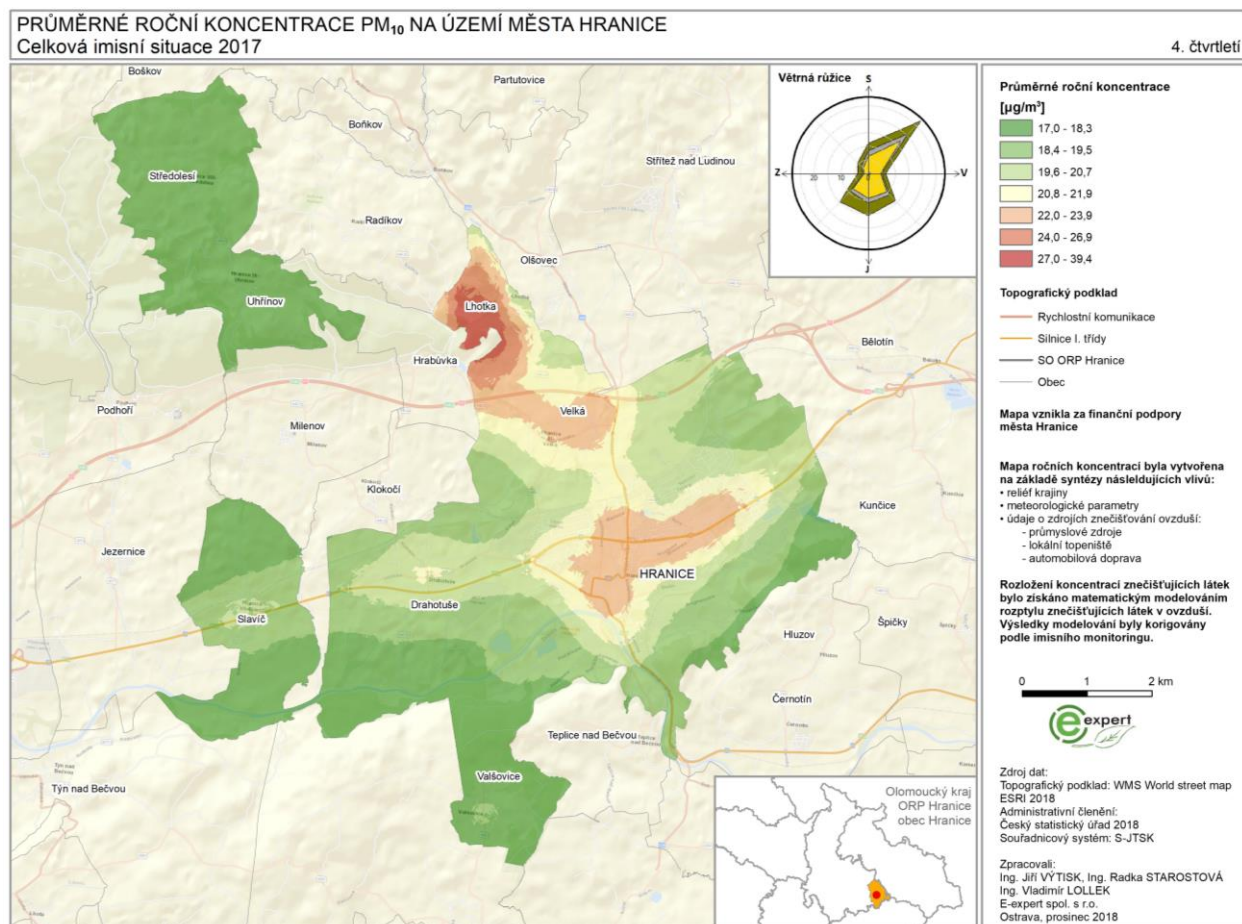
Tabulka 5.28: Prognóza počtu seniorů v jednotlivých obcích SO ORP Hranice

Obec	Počet obyvatel		Počet seniorů (65+)				Podíl seniorů			
	2018	2030	2018	2030	Rozdíl		2018	2030	Rozdíl	
Běloutín	1 838	1 777	294	343	▲	49	16,0%	19,3%	▲	3,3%
Býskovice	416	388	84	78	▼	-6	20,2%	20,2%	▲	0,0%
Černotín	770	820	141	163	▲	22	18,3%	19,9%	▲	1,6%
Dolní Těšice	66	64	10	11	▲	1	15,2%	17,1%	▲	1,9%
Horní Těšice	156	121	32	37	▲	5	20,5%	30,4%	▲	9,9%
Horní Újezd	416	385	108	94	▼	-14	26,0%	24,4%	▼	-1,6%
Hrabůvka	307	254	64	68	▲	4	20,8%	26,7%	▲	5,9%
Hranice	18 057	17 659	3618	4097	▲	479	20,0%	23,2%	▲	3,2%
Hustopeče nad Bečvou	1 771	1 696	341	373	▲	32	19,3%	22,0%	▲	2,7%
Jindřichov	461	461	100	110	▲	10	21,7%	23,8%	▲	2,1%
Klokočí	259	249	46	52	▲	6	17,8%	20,7%	▲	2,9%
Luboměř pod Strážnou	115	113	20	27	▲	7	17,4%	23,9%	▲	6,5%
Malhotice	367	322	57	62	▲	5	15,5%	19,4%	▲	3,9%
Milenov	430	378	67	91	▲	24	15,6%	24,1%	▲	8,5%
Milotice nad Bečvou	289	278	48	63	▲	15	16,6%	22,5%	▲	5,9%
Olšovec	494	507	90	114	▲	24	18,2%	22,5%	▲	4,3%
Opatovice	813	797	139	155	▲	16	17,1%	19,5%	▲	2,4%
Paršovice	393	342	58	74	▲	16	14,8%	21,7%	▲	6,9%
Partutovice	508	503	89	102	▲	13	17,5%	20,3%	▲	2,8%
Polom	283	224	41	44	▲	3	14,5%	19,5%	▲	5,0%
Potštát	1 179	1 138	262	299	▲	37	22,2%	26,3%	▲	4,1%
Provodovice	143	154	24	39	▲	15	16,8%	25,2%	▲	8,4%
Radíkov	161	126	28	34	▲	6	17,4%	26,9%	▲	9,5%
Rakov	411	411	74	75	▲	1	18,0%	18,3%	▲	0,3%
Rouské	257	274	48	45	▼	-3	18,7%	16,6%	▼	-2,1%
Skalička	616	560	83	116	▲	33	13,5%	20,7%	▲	7,2%
Střítež nad Ludinou	818	775	161	177	▲	16	19,7%	22,8%	▲	3,1%
Špičky	287	291	51	60	▲	9	17,8%	20,6%	▲	2,8%
Teplíce nad Bečvou	384	366	75	92	▲	17	19,5%	25,0%	▲	5,5%
Ústí	560	510	110	120	▲	10	19,6%	23,6%	▲	4,0%
Všechnovice	864	846	151	193	▲	42	17,5%	22,8%	▲	5,3%
Zámrský	252	234	53	43	▼	-10	21,0%	18,3%	▼	-2,7%

Zdroj: ČSÚ, 2018, Běžná evidence obyvatelstva, vlastní zpracování

5.1.7 Mapy a tabulky znečištění ovzduší

Obrázek 5.22: Průměrné roční koncentrace PM₁₀ na území města Hranice v roce 2017



Tabulka 5.29: Úniky znečišťujících látek a jejich přenosy v odpadech na území Hranic dle IRZ

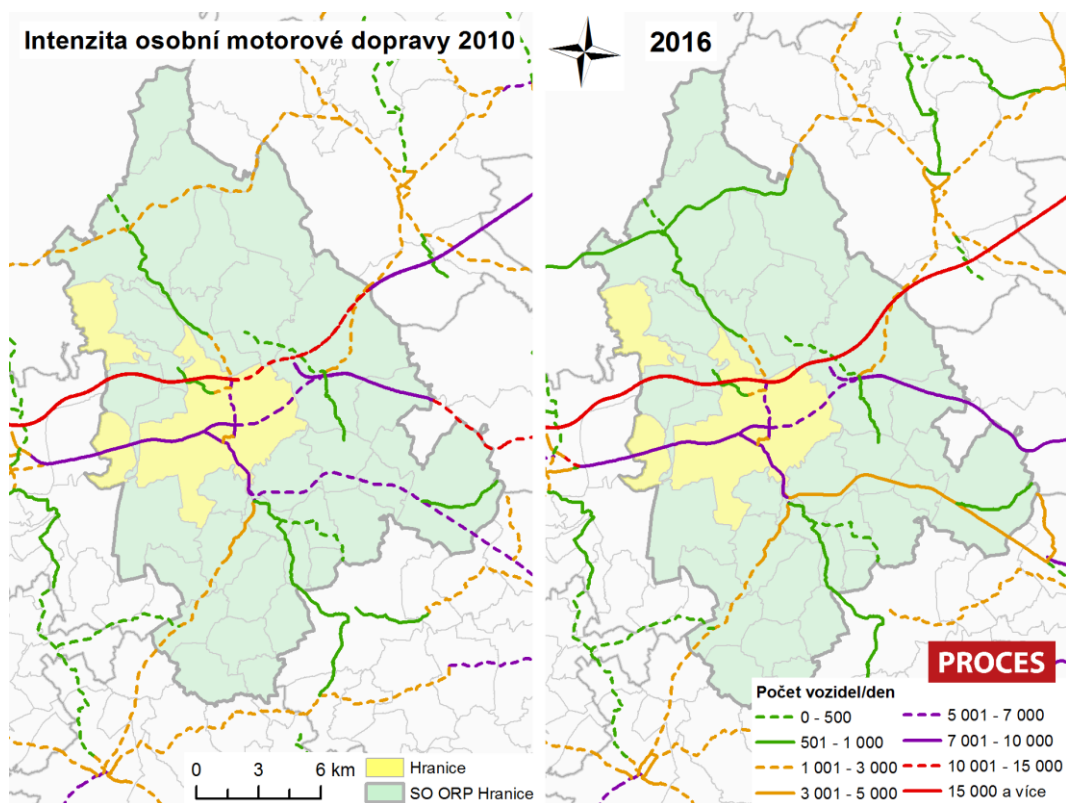
Organizace/provozovna; znečišťující látka	Úniky do ovzduší [kg/rok]	Úniky do vody [kg/rok]	Úniky do půdy [kg/rok]	Přenosy v odp. vodách [kg/rok]	Přenosy v odpadech [kg/rok]
AVL Moravia s.r.o.					
Měď a sloučeniny (jako Cu)	0	0	0	0	665 [C][R]
Cement Hranice, akciová společnost					
Amoniak (NH ₃)	23 449 [M]	0	0	0	0
Azbest	0	0	0	0	13,1 [E][D]
Oxid uhelnatý (CO)	1 678 934 [M]	0	0	0	0
Oxid uhličitý (CO ₂)	631 220 000 [C]	0	0	0	0
Oxid uhličitý (CO ₂) bez spalování biomasy	569 140 000 [C]	0	0	0	0
Oxidy dusíku (NO _x /NO ₂)	493 234 [M]	0	0	0	0
SIGMA PUMPY HRANICE, s.r.o.					
Chrom a sloučeniny (jako Cr)	0	0	0	0	559 [E][R]
Měď a sloučeniny (jako Cu)	0	0	0	0	946 [E][R]
SSI Schäfer s.r.o.					
Měď a sloučeniny (jako Cu)	0	0	0	0	3 513 [C][R]
Zinek a sloučeniny (jako Zn)	0	0	0	0	1 423 [C][R]

Zdroj: IRZ, 2017. Pozn.: Za hodnotou úniku/přenosu je uvedena metoda zjišťování: C - výpočet, E - odhad, M - měření. V případě odpadů je navíc uvedeno určení odpadu: R - recyklace, D - odstranění.

Ohlašovací povinnost do IRZ nemají všechny podniky a znečišťovatelé na území města Hranic.

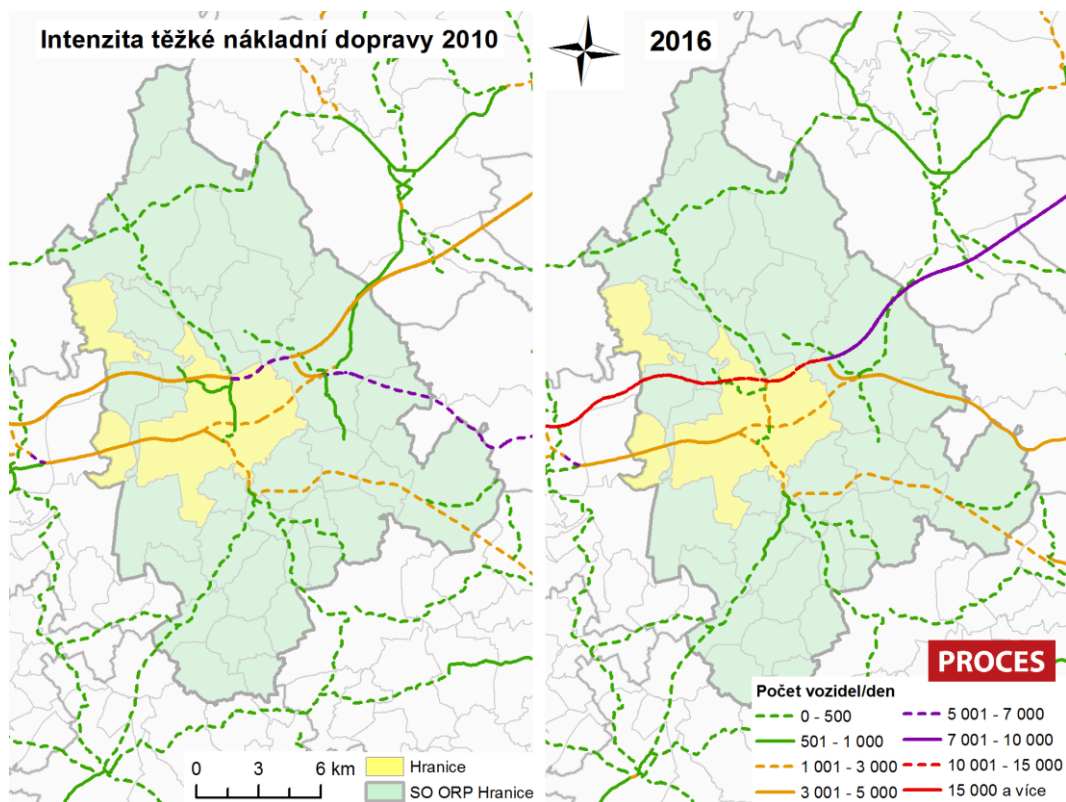
5.1.8 Intenzita dopravy podle sčítání v letech 2010 a 2016 v širším zázemí Hranic

Obrázek 5.23: Změna intenzity osobní dopravy mezi roky 2010 a 2016



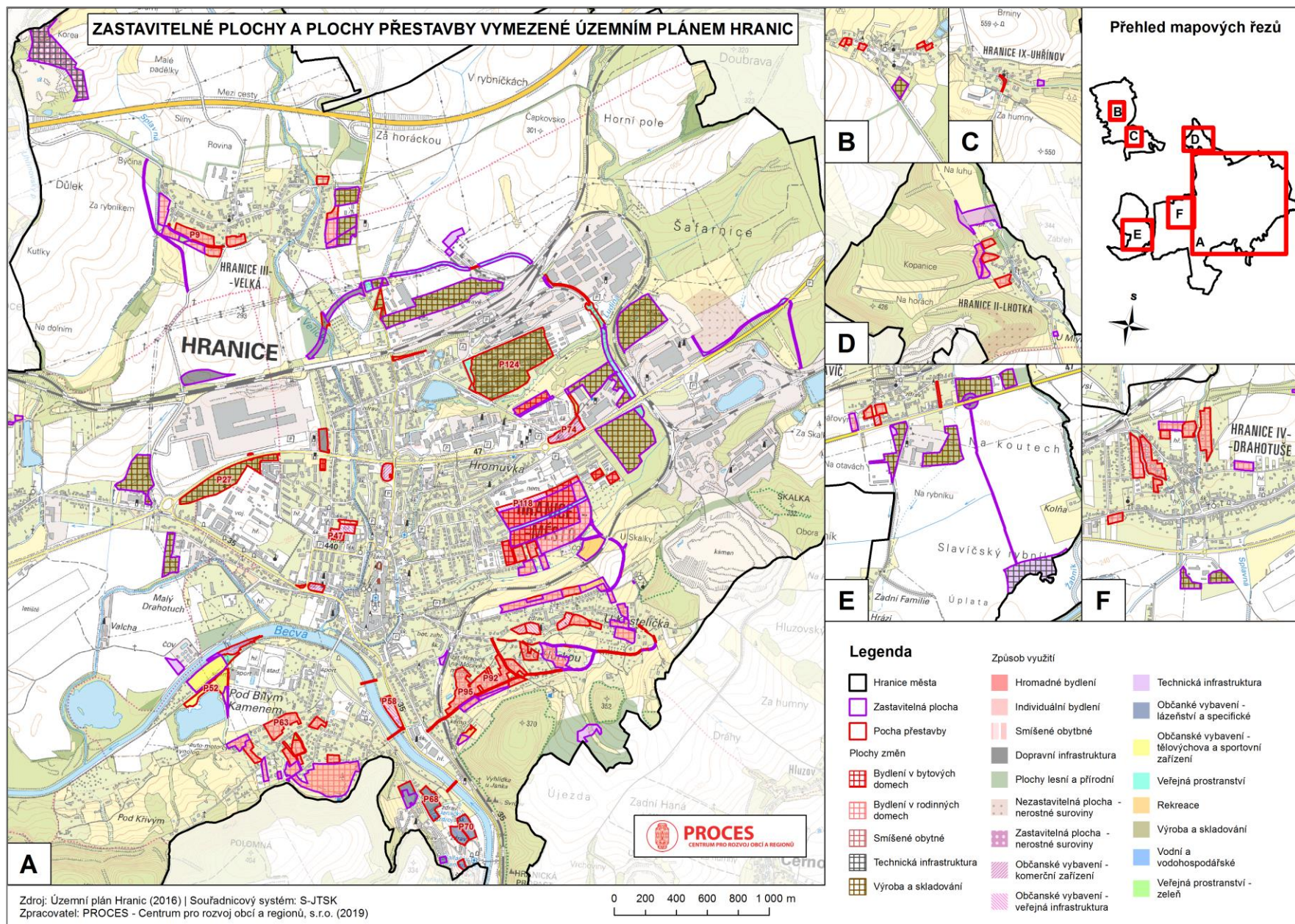
Zdroj: ŘSD – výsledky sčítání dopravy 2010 a 2016, vlastní zpracování

Obrázek 5.24: Změna intenzity těžké nákladní dopravy mezi roky 2010 a 2016



Zdroj: ŘSD – výsledky sčítání dopravy 2010 a 2016, vlastní zpracování

5.1.9 Zastavitelné plochy a plochy přestavby vymezené územním plánem Hranic



5.2 Příloha č. 2: Členové Řídícího výboru a Pracovních skupin

5.2.1 Řídící výbor PRMH

PŘEDSEDA ŘV: Jiří Kudláček - starosta města

ČLENOVÉ:

PhDr. Vladimír Juračka	- 1. místostarosta města
Daniel Vitonský	- 2. místostarosta města
Ing. Bc. Vladimír Vyplělík	- tajemník MěÚ
Bc. Alena Macháčková	- vedoucí Oddělení podpory rozvoje řízení města
Ing. arch. Marek Kuchta	- vedoucí Odboru rozvoje města
Mgr. Michaela Pešánová	- vedoucí Odboru sociálních věcí

KOORDINÁTOR PRMH: Mgr. Danuše Strnadová - manažerka koncepčních projektů, Oddělení podpory rozvoje řízení města

5.2.2 PRIORITNÍ OSA 1: Životní prostředí, doprava, technická infrastruktura, územní plánování

VEDOUcí PRACOVNÍ SKUPINY: Ing. arch. Marek Kuchta - vedoucí Odboru rozvoje města

ČLENOVÉ:

Jiří Kudláček	- starosta města
Daniel Vitonský	- 2. místostarosta města
Ing. arch. Ladislav Patočka	- vedoucí Odboru stavební úřad, životního prostředí a dopravy
Ing. Radomír Bradáč	- vedoucí Odboru správy majetku
Ing. arch. Marek Wajsar	- městský architekt
Mgr. Michaela Pešová	- zástupce vedoucí Oddělení životního prostředí, ochrana ovzduší, odpadové hospodářství, EVVO
Iveta Tomášková	- referentka Odboru správy majetku, správa a údržba budov
Pavel Slovák	- referent Odboru správy majetku, veřejná doprava
Petr Březík	- předseda komise pro dopravu a člen finančního výboru
Mgr. Karel Machyl	- radní, člen komise pro životní prostředí
Ing. Martina Čechová	- pedagog Střední lesnické školy v Hranicích

5.2.3 PRIORITNÍ OSA 2: Cestovní ruch, kultura, sport, podnikání a zaměstnanost

VEDOUcí PRACOVNÍ SKUPINY: Daniel Vitonský - 2. místostarosta města

ČLENOVÉ:

PhDr. Vladimír Juračka	- 1. místostarosta města
Mgr. Vojtěch Bušina	- vedoucí Odboru školství, kultury a tělovýchovy
Marie Caletková	- vedoucí Odboru obecní živnostenský úřad
Mgr. Pavla Tvrdoňová	- radní, předsedkyně komise pro kulturu

Ing. Pavel Remeň	- ředitel kontaktního pracoviště Úřadu práce ČR v Hranicích
Ing. Naděžda Jandová	- ředitelka Městských kulturních zařízení Hranice
Lenka Dočkálková	- referentka Turistického informačního centra
Mgr. Regina Kudláčková	- předsedkyně komise pro cestovní ruch, vnější a zahraniční vztahy
Miroslav Raindl ml.	- zastupitel, člen komise pro kulturu
Michaela Škrobánková	- ředitelka Hranické rozvojové agentury, manažerka projektu Destinační management

5.2.4 PRIORITNÍ OSA 3 Bezpečné a přívětivé sociální prostředí, školství

VEDOUCÍ PRACOVNÍ SKUPINY: Mgr. Michaela Pešanová - vedoucí Odboru sociálních věcí

ČLENOVÉ:

PhDr. Vladimír Juračka	- 1. místostarosta města
Mgr. Marek Nádvorník	- zastupitel, předseda komise pro bezpečnost a prevenci kriminality
Mgr. Hana Čamborová	- zastupitelka, ředitelka Střední zdravotnické školy Hranice
Mgr. Vojtěch Bušina	- vedoucí Odboru školství, kultury a tělovýchovy
Bc. Miroslav Mann	- velitel Městské policie
MUDr. Ivan Sumara	- radní, předseda komise pro sociální věci a byty
Mgr. Simona Hašová	- ředitelka Domova seniorů Hranice
MUDr. Eduard Sohlich, MBA	- ředitel Nemocnice Hranice

5.2.5 PRIORITNÍ OSA 4 Řízení a správa města

VEDOUCÍ PRACOVNÍ SKUPINY: Ing. Bc. Vladimír Vyplélik – tajemník MěÚ

ČLENOVÉ:

Daniel Vitonský	- 2. místostarosta města
Ing. Petr Mynář	- vedoucí Odboru vnitřních věcí
Ing. Vladimír Zemek	- vedoucí Odboru finančního
Ing. Petr Bakovský	- tiskový mluvčí
Bc. Alena Macháčková	- vedoucí Oddělení podpory rozvoje řízení města
Bc. Radka Konvičková Lavická	- personalistka - koncepční analytik
Ing. Bc. Michal Ondra	- ředitel informačního portálu iHranice.cz