

# **Obecně závazná vyhláška č. 1/2008, o zákazu požívání alkoholických nápojů na veřejném prostranství**

Zastupitelstvo města Hranic se na svém zasedání dne 29.5.2008 usneslo vydat na základě ustanovení § 10 písm. a) a dle ustanovení § 84 odst. 2 písm. h) zákona č. 128/2000 Sb., o obcích (obecné zřízení), ve znění pozdějších předpisů, tuto obecně závaznou vyhlášku:

## **Článek 1 Úvodní ustanovení**

Cílem této obecně závazné vyhlášky (dále jen „vyhláška“) je v rámci zabezpečení místních záležitostí veřejného pořádku vymezit některá místa veřejného prostranství, na kterých se zakazuje konzumovat alkoholické nápoje.

## **Článek 2 Vymezení pojmů**

Veřejným prostranstvím jsou všechna náměstí, ulice, tržiště, chodníky, veřejná zeleň, parky a další prostory přístupné každému bez omezení, tedy sloužící obecnému užívání, a to bez ohledu na vlastnictví k tomuto prostoru[1].

## **Článek 3 Zákaz požívání alkoholických nápojů na veřejném prostranství**

- (1) Zakazuje se konzumace alkoholických nápojů na vymezených plochách veřejného prostranství ve městě Hranicích. Vymezené plochy se zákazem požívání alkoholických nápojů na veřejném prostranství jsou uvedeny v příloze č.1, která je nedílnou součástí této vyhlášky.
- (2) Zákaz požívání alkoholických nápojů na veřejném prostranství (dále jen „zákaz“) se nevztahuje na dny 31. prosince a 1. ledna.
- (3) Zákaz se nevztahuje na restaurační zahrádky a předzahrádky, které jsou součástí restauračních zařízení.
- (4) Zákaz se nevztahuje na konzumaci alkoholických nápojů na veřejnosti přístupné sportovní a kulturní podniky, včetně tanečních zábav a diskoték.

## **Článek 4 Závěrečná ustanovení**

Porušování povinností, stanovených touto vyhláškou, bude postihováno podle platných právních předpisů[2].

## **Článek 5 Účinnost**

Tato obecně závazná vyhláška nabývá účinnosti dnem 1. 7. 2008

Mgr. Miroslav Wildner  
starosta města Hranic

Ing. Radka Ondříšová  
místostarostka města Hranic

Příloha č. 1

Vymezení míst (modrou barvou), kde je zakázáno požívání alkoholických nápojů na veřejném prostranství.

[1] § 34 zákona č. 128/2000 Sb., o obcích (obecní zřízení), ve znění pozdějších předpisů

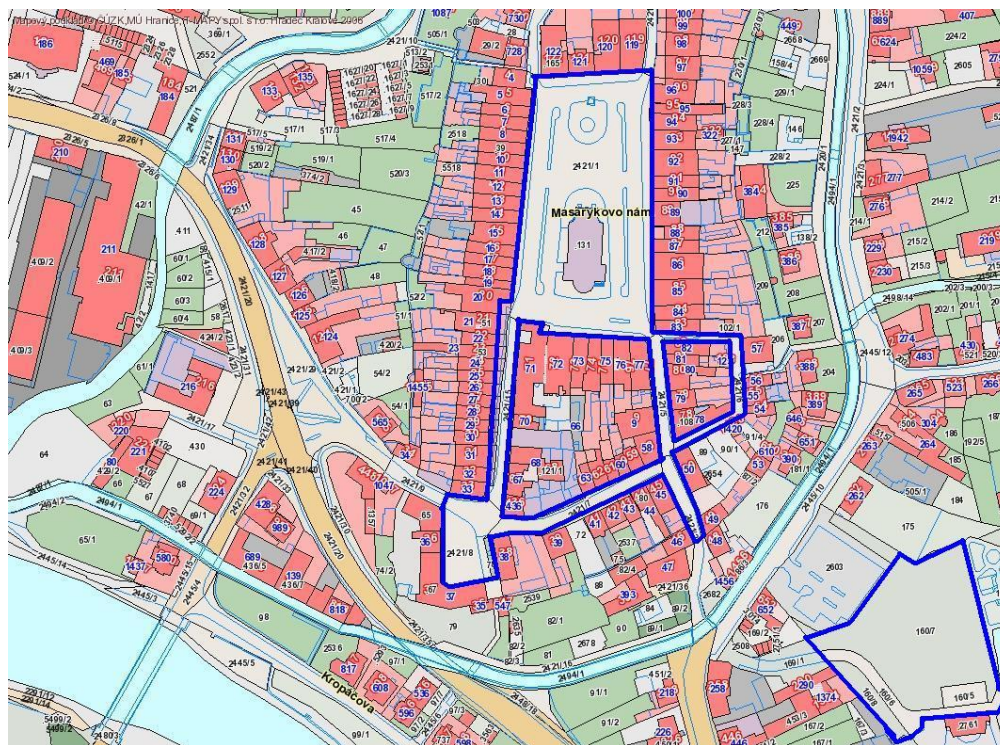
[2] např.: zákon č. 200/1990 Sb. o přestupcích, ve znění pozdějších předpisů, zákon č. 128/2000 Sb., o obcích (obecní zřízení), ve znění pozdějších předpisů

**vyvěšeno: 16. 06. 2008**  
**svěšeno : 30. 06. 2008**  
**platnost : 01. 07. 2008**

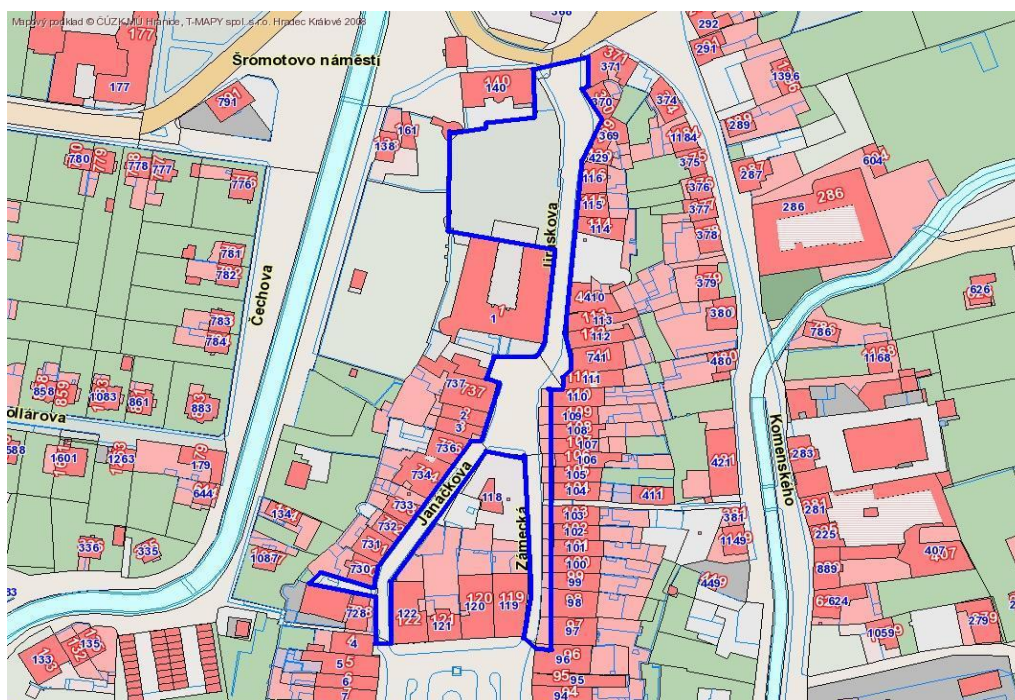
## Příloha č. 1

### Vymezení míst, kde je zakázáno požívání alkoholických nápojů na veřejném prostranství:

1. Masarykovo náměstí, Školní náměstí, ulice Radniční včetně podloubí, Farní, Na Náspech, Svatoplukova - po dům č.p. 46 a 49, areál letního kina.

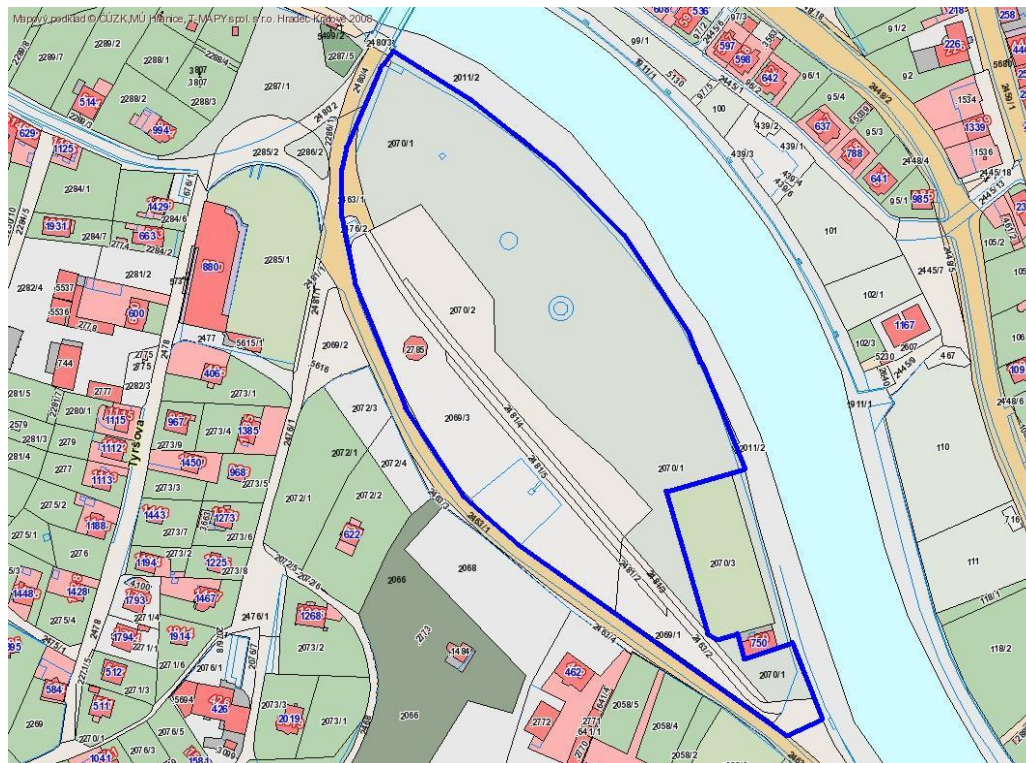


2. Ulice Zámecká, Janáčkova a Pernštejnské náměstí včetně podloubí. Dále ulice Jiráskova včetně předzámčí.

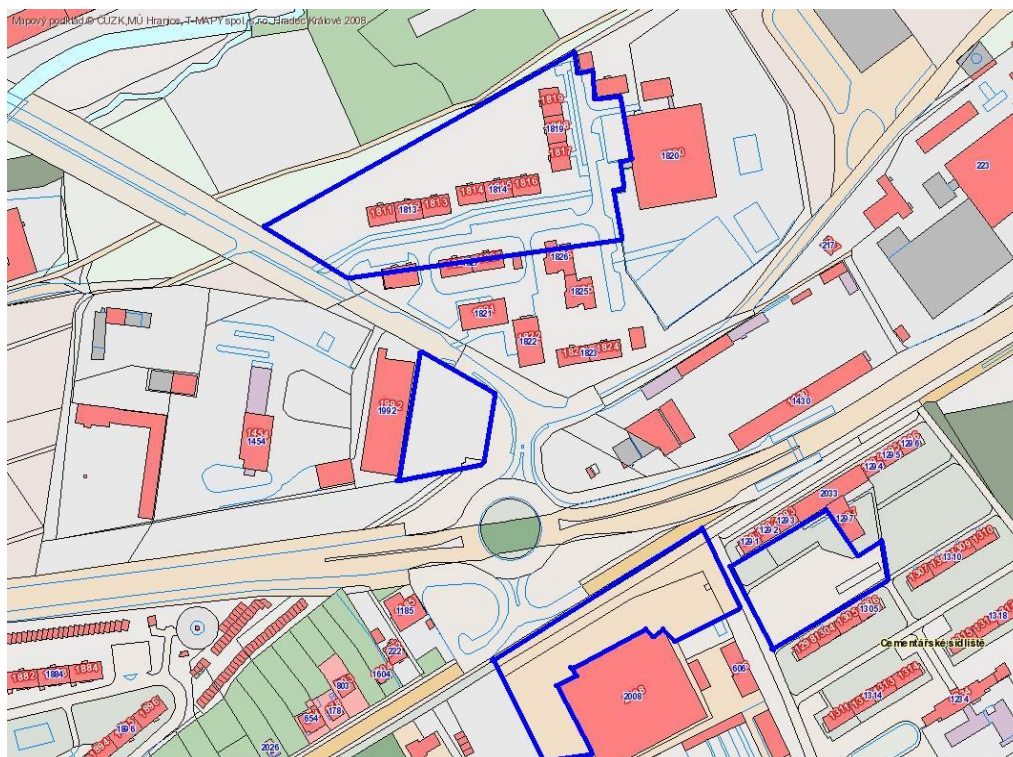




### 3. Sady Čs. legií.

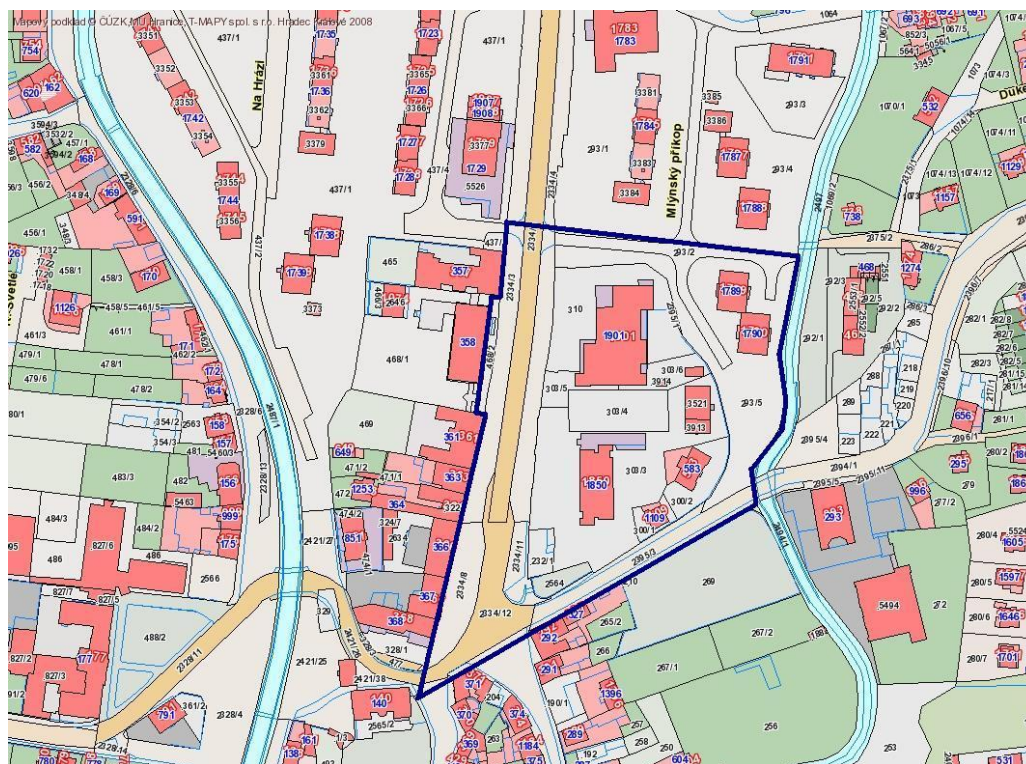


### 4. Sídliště Nová mezi domy č.p. 1811-1820 a 1825-1826, hřiště na Cementářském sídlišti mezi domy č.p. 1291- 1293, 1297, 1298, 1304-1306, prostor před supermarketem Hypernova a Lidl.

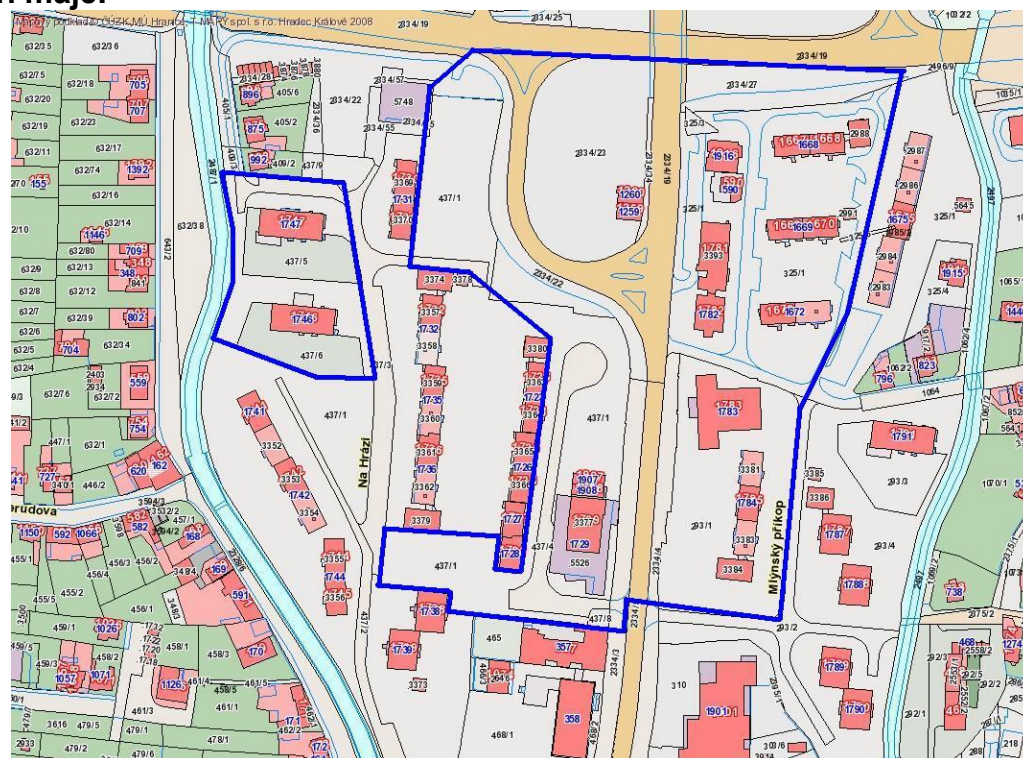




5. Prostor okolo obchodního domu Koloseum, hotelu Cementář a ZŠ na Tř. 1. máje. Vymezený potokem Ludina, částí Zborovské ulice, Tř. 1. máje a silnicí mezi domy č.p. 1788 a 1789 na Mlýnském příkopu.

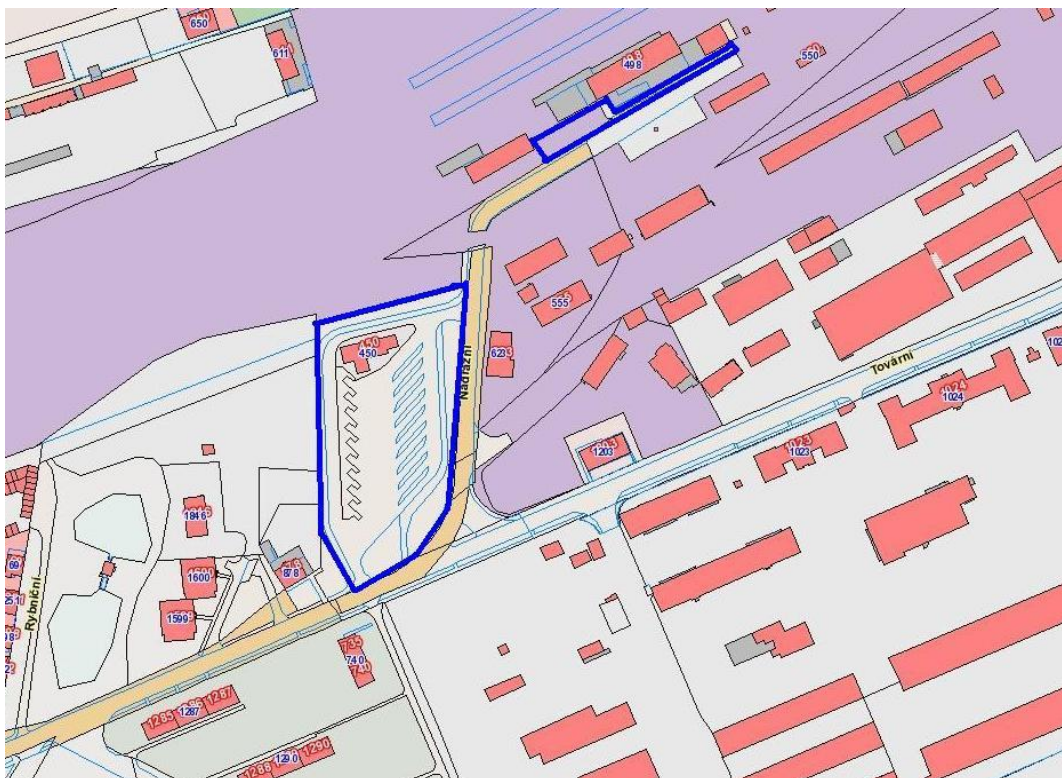


6. Prostor v okolí hřišť na sídlišti Na Hrázi u domů č.p. 1746 a 1747, prostor mezi ZŠ na Tř. 1. máje a supermarketem Albert, prostor mezi domy č.p. 1730 a 1731 na ulici Na Hrázi a domy č.p. 1673-1677 na ulici Rezkova ohraničený silnicí 1/47, prostor mezi domy 1787-1789 na ulici Mlýnský příkop a domy č.p. 1723-1728 na Tř. 1. máje.

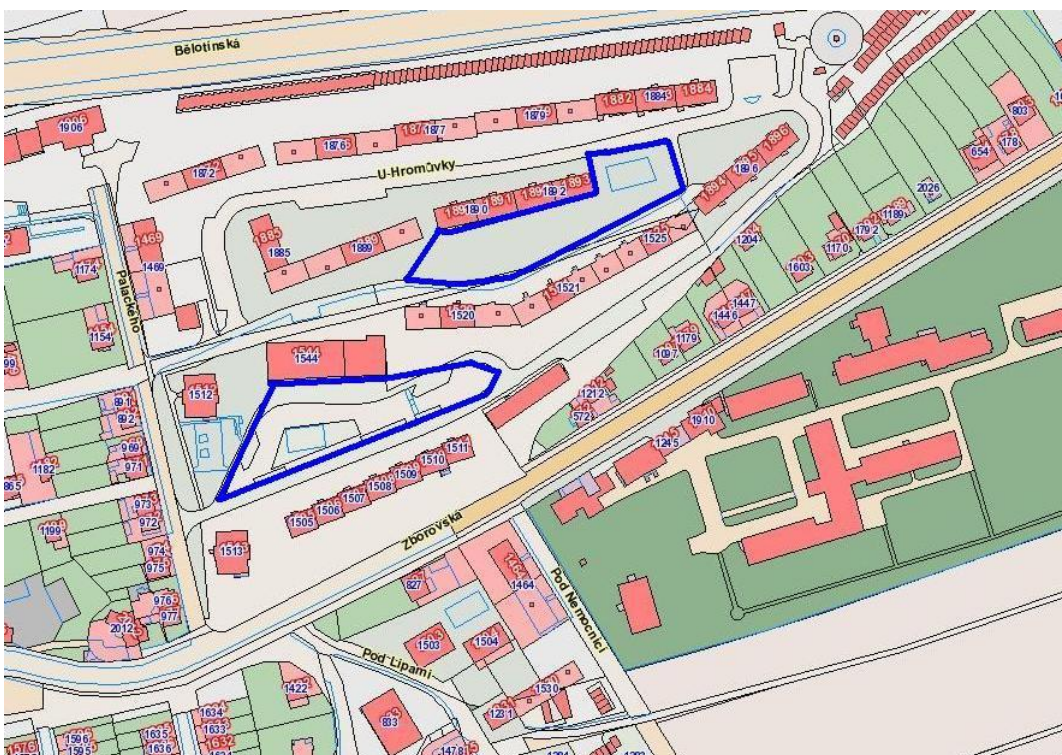




**7. Autobusové nádraží. Prostor před budovou vlakového nádraží na Nádražní ulici.**

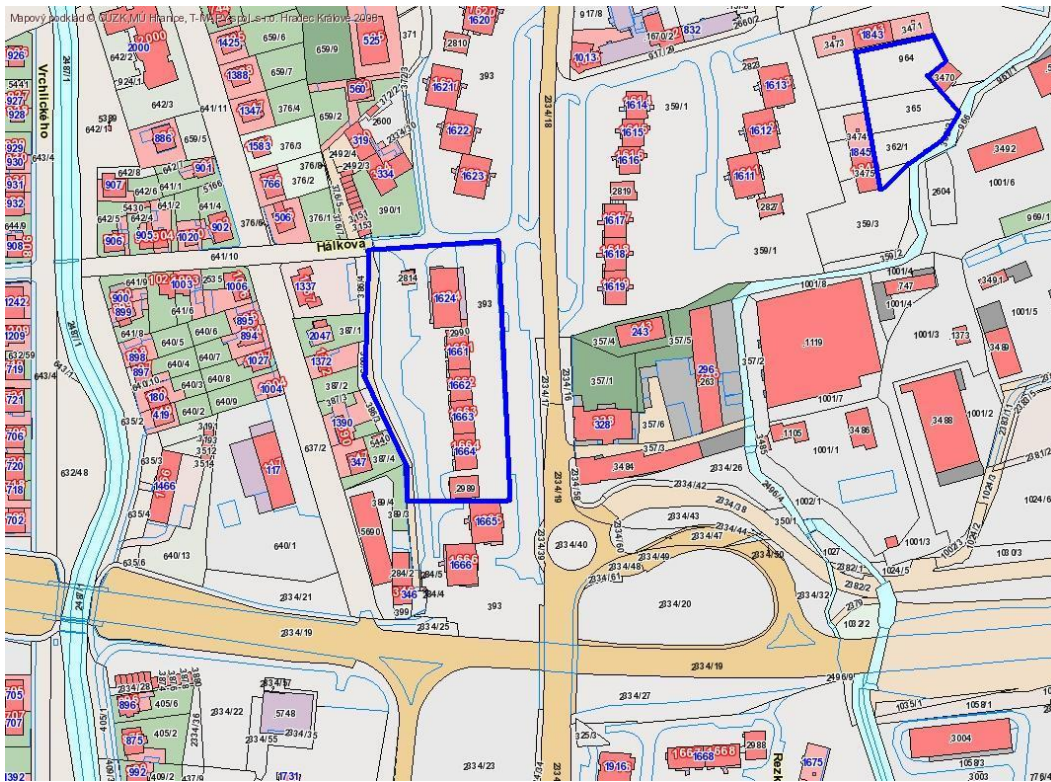


**8. Prostor v okolí hřišť na sídlišti Hromůvka mezi domy č.p. 1890-1892 a 1520-1525 a 1544, 1512, 1505-1511.**

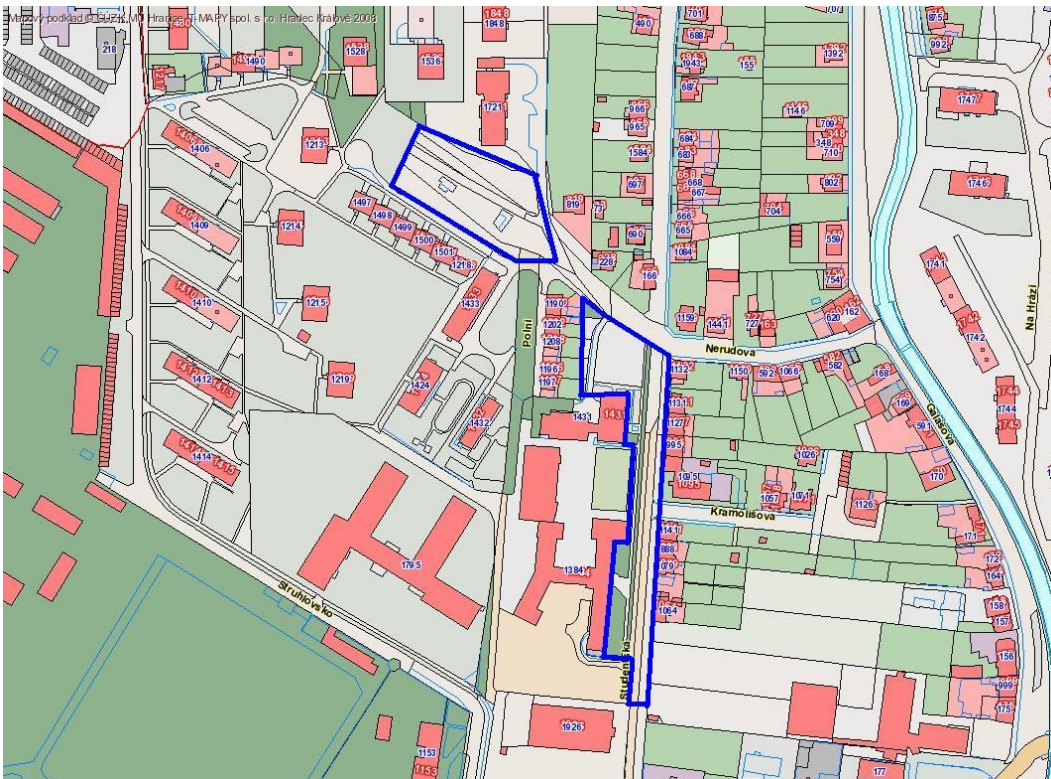




9. Prostor před obchodem Hruška a prostoru za a před domy č.p. 1661-1664 a 1624 na Tř. 1. máje a hřiště na Jaselské ulici mezi domy č.p. 1843 a 1845.

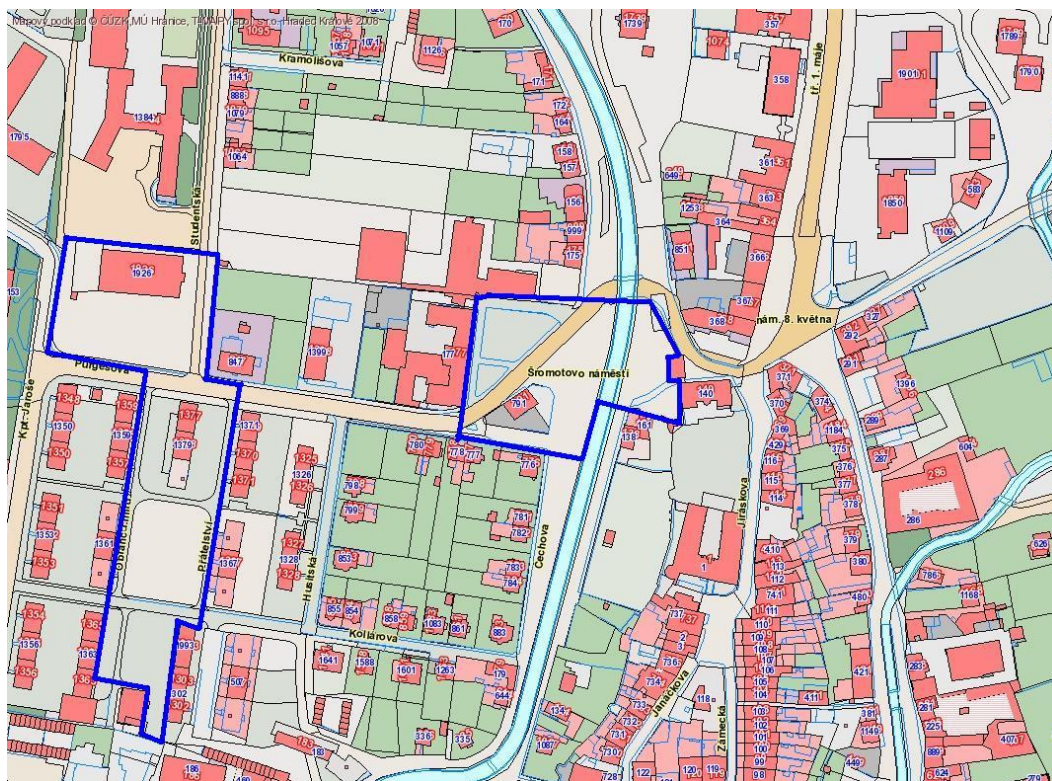


10. Prostor u Střední odborné školy průmyslové a Střední zdravotnické školy na ulici Studentská, který končí u budovy č.p. 1926, prostor mezi domy 1721 na ulici Nerudova a domy č.p. 1497-1501 na sídlišti Struhlovsko.

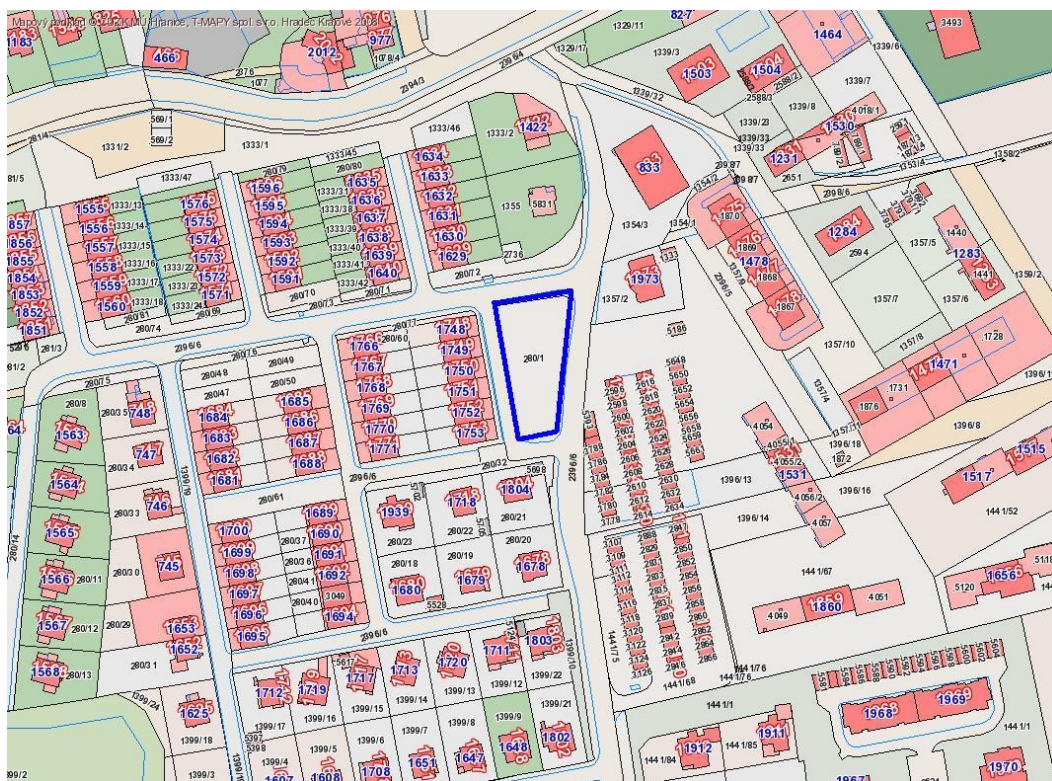




- 11. Prostor před supermarketem Billa (parkoviště a vstup do supermarketu).  
Prostor na sídlišti kpt. Jaroše mezi domy 1367-1371, 1302-1304 a 1357-1365 a  
okolo hřiště, prostor před ZŠ a autobusovými zastávkami na Šromotově nám.**

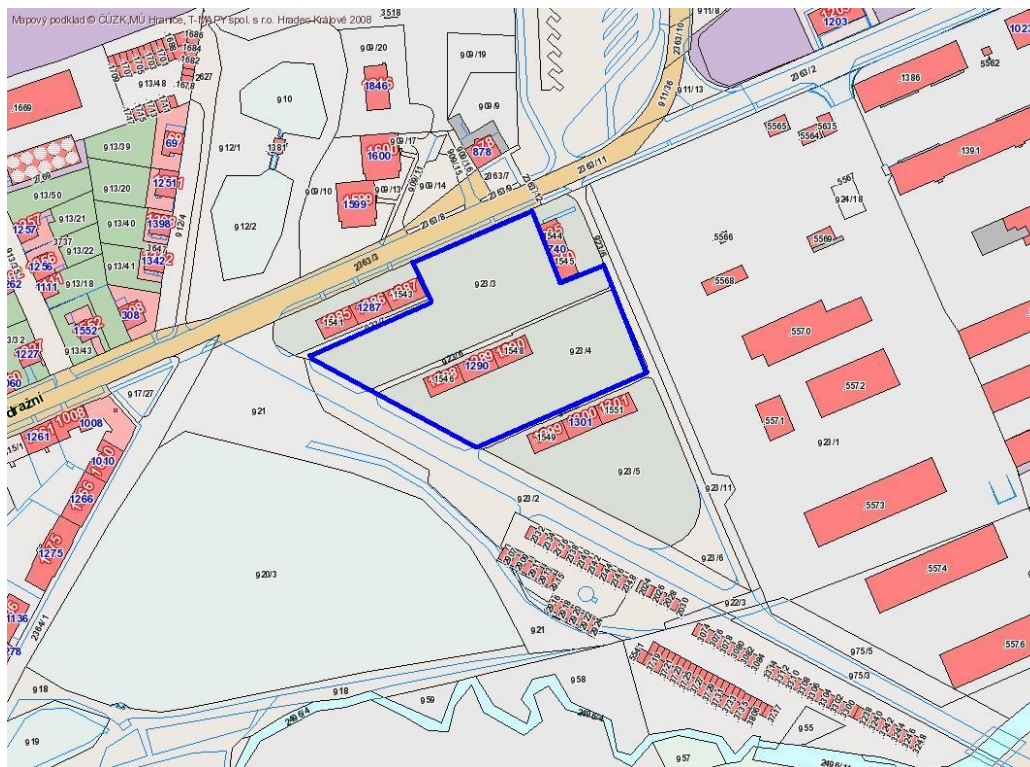


- 12. Hřiště – Sklený kopec za domy č.p. 1748-1753.**





**13. Hřiště – Nová ulice, prostor mezi domy č.p. 1285-1287, domy č.p. 1544-1545 a domy č.p. 1299-1301.**

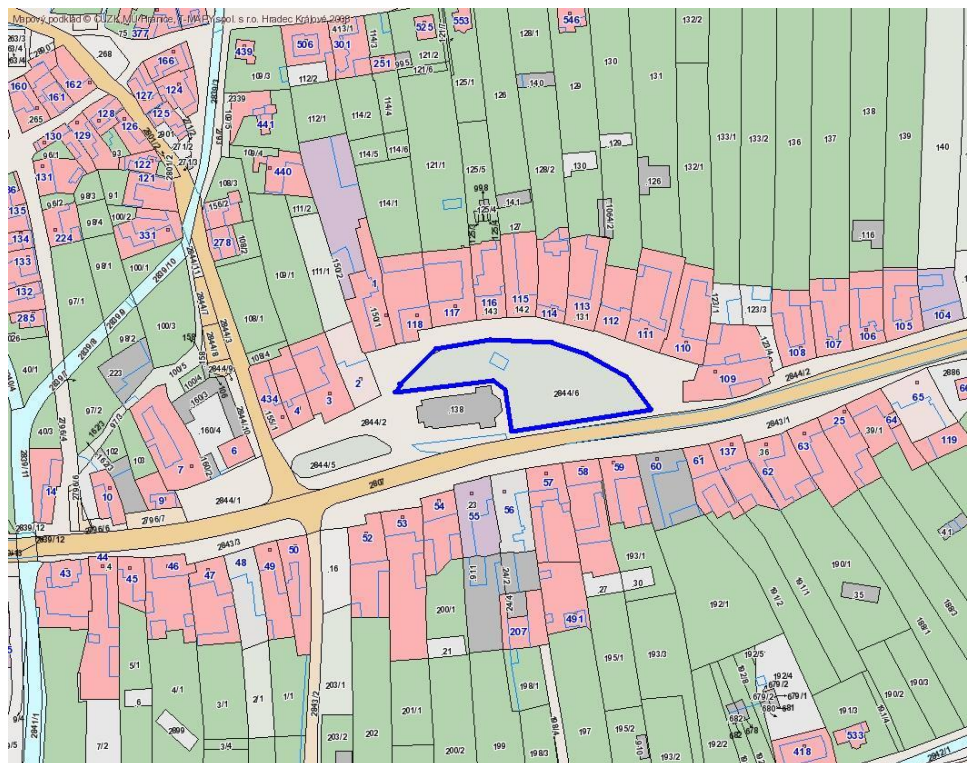


**14. Hřiště „in-line“ – Žáčkova ulice.**





## 15. Drahotuše – mezi kostelem sv. Vavřince a domy č.p. 109-118.



## 16. Jurikova ulice – prostor mezi železniční stanicí Hranice-město č.p. 554 a Střední lesnickou školou č.p. 588.

