



MATERIÁL

pro zasedání Zastupitelstva města Hranic, dne 17. 10. 2019

Bod programu: 17

Předkládá: Daniel Vitonský

Okruh zpracovatelů: Odbor správy majetku

Zpracoval: Ing. Radomír Bradáč
Bc. Ludmila Bortlová

Název bodu: Stavba „ III/44029 Drahotuše - průtah“ - majetkoprávní vztahy po realizaci akce

Návrh na usnesení:

Zastupitelstvo města Hranic po projednání:

1. schvaluje/neschvaluje

bezúplatný převod části pozemku parc. č. 2844/2 ostatní plocha, ostatní komunikace v k.ú. Drahotuše, dle geometrického plánu č. 948-7107/2016 ze dne 20.4.2016, který je přílohou č. 1 důvodové zprávy, označený jako pozemek parc.č. 2844/13 ostatní plocha, silnice o výměře 7 m² v k.ú. Drahotuše z vlastnictví města Hranic do vlastnictví Olomouckého kraje, do hospodaření Správy silnic Olomouckého kraje, příspěvkové organizace s tím, že náklady spojené s převodem hradí nabyvatel

a pověřuje starostu města k podpisu smlouvy.

T: 12. 12. 2019

O: Ing. Radomír Bradáč

2. schvaluje/neschvaluje

bezúplatný převod:

- částí pozemku parc.č. 2807 ostatní plocha o celkové výměře 5.300 m², dle geometrického plánu č.948-7107/2016 ze dne 20.4.2016, který je přílohou č.1 důvodové zprávy, označené jako pozemky parc.č. 2807/2 ostatní plocha o výměře 202 m², parc.č. 2807/3 ostatní plocha o výměře 230 m², parc.č. 2807/4 ostatní plocha o výměře 2.991 m², parc.č. 2807/5 ostatní plocha o výměře 1.729 m² a parc.č. 2807/6 ostatní plocha o výměře 148 m² v k.ú. Drahotuše;

- částí pozemku parc.č. 2844/3 ostatní plocha o celkové výměře 4 m², dle geometrického plánu č.948-7107/2016 ze dne 20.4.2016, který je přílohou č.1 důvodové zprávy, označené jako pozemky parc.č. 2844/12 ostatní plocha o výměře 2 m² a parc.č. 2844/14 ostatní plocha

o výměře 2 m² v k.ú. Drahotuše;

- částí pozemku parc.č. 2781/1 ostatní plocha o celkové výměře 5.779 m², dle geometrického plánu č.955-7106c/2016 ze dne 18.4.2016, který je přílohou č.3 důvodové zprávy, označené jako pozemky parc.č. 2781/26 ostatní plocha o výměře 2.471 m² a parc.č. 2781/27 ostatní plocha o výměře 3.308 m² v k.ú. Drahotuše

- částí pozemku parc.č. 2808/1 ostatní plocha o celkové výměře 3.141 m², dle geometrického plánu č.952-7103b/2016 ze dne 18.4.2016, který je přílohou č.2 důvodové zprávy, označené jako pozemky parc.č. 2808/10 ostatní plocha o výměře 1.529 m² a parc.č. 2808/11 ostatní plocha o výměře 1.612 m² v k.ú. Drahotuše

z vlastnictví Olomouckého kraje, z hospodaření Správy silnic Olomouckého kraje do vlastnictví města Hranic s tím, že náklady spojené s převodem hradí nabyvatel

a pověřuje starostu města k podpisu smlouvy

T: 12. 12. 2019

O: Ing. Radomír Bradáč

Předcházející usnesení ve věci:

626/2019 - RM 18 ze dne 3.9.2019

Důvodová zpráva:

V rámci přípravy stavby Olomouckého kraje " III/44029 Drahotuše - průtah" byla dne 3.7.2014 uzavřena mezi městem Hranice a Olomouckým krajem smlouva o budoucí darovací smlouvě. V rámci realizace stavby, III/44029 Drahotuše - průtah" měly být stavbou dotčeny některé pozemky ve vlastnictví města Hranic v k.ú. Drahotuše.

Touto smlouvou se město Hranice zavázalo, že po realizaci akce, daruje (bezúplatně) převede na Olomoucký kraj části pozemků města Hranic dotčené stavbou komunikace.

Současně bylo dohodnuto, že pozemky ve vlastnictví Olomouckého kraje, které nebudou po realizaci akce pod stavbou komunikace a nebudou potřebné pro Olomoucký kraj, následně Olomoucký kraj také bezúplatně převede na město Hranice.

Dne 19.6.2019 obdrželo město Hranice žádost Olomouckého kraje o bezúplatný převod části pozemku parc.č. 2844/2 o výměře 7 m2 dle geometrického plánu označeného jako parc.č. **2844/13** v k.ú. Drahotuše **z vlastnictví města Hranic do vlastnictví Olomouckého kraje, do hospodaření Správy silnic Olomouckého kraje, příspěvkové organizace** - viz příloha č. 1 poslední strana - označeno zeleně.

Současně v tomto dopise Olomoucký kraj požádal město Hranice o vyjádření ve věci bezúplatného převodu z vlastnictví Olomouckého kraje, z hospodaření Správy silnic Olomouckého kraje do vlastnictví města Hranic a to:

- částí pozemku parc.č. 2807 ostatní plocha o celkové výměře 5.300 m2, dle geometrického plánu č.948-7107/2016 ze dne 20.4.2016, který je přílohou č. 1. důvodové zprávy, označené jako pozemky parc.č. 2807/2 ostatní plocha o výměře 202 m2, parc.č. 2807/3 ostatní plocha o výměře 230 m2, parc.č. 2807/4 ostatní plocha o výměře 2.991 m2, parc.č. 2807/5 ostatní plocha o výměře 1.729 m2 a parc.č. 2807/6 ostatní plocha o výměře 148 m2 v k.ú. Drahotuše;
- částí pozemku parc.č. 2844/3 ostatní plocha o celkové výměře 4 m2, dle geometrického plánu č.948-7107/2016 ze dne 20.4.2016, který je přílohou č. 1. důvodové zprávy, označené jako pozemky parc.č. 2844/12 ostatní plocha o výměře 2 m2 a parc.č. 2844/14 ostatní plocha o výměře 2 m2 v k.ú. Drahotuše;
- částí pozemku parc.č. 2781/1 ostatní plocha o celkové výměře 5.779 m2, dle geometrického plánu č.955-7106c/2016 ze dne 18.4.2016, který je přílohou č. 3. důvodové zprávy, označené jako pozemky parc.č. 2781/26 ostatní plocha o výměře 2.471 m2 a parc.č. 2781/27 ostatní plocha o výměře 3.308 m2 v k.ú. Drahotuše;
- částí pozemku parc.č. 2808/1 ostatní plocha o celkové výměře 3.141 m2, dle geometrického plánu č.952-7103b/2016 ze dne 18.4.2016, který je přílohou č.2. důvodové zprávy, označené jako pozemky parc.č. 2808/10 ostatní plocha o výměře 1.529 m2 a parc.č. 2808/11 ostatní plocha o výměře 1.612 m2 v k.ú. Drahotuše

Rada města Hranic dne 3.9.2019 **projednala** žádost Olomouckého kraje **a usnesením č. 626/2019 - RM 18:**

- pod bodem č. 1 **schválila záměr na bezúplatný převod** části pozemku parc. č. 2844/2 ostatní plocha, ostatní komunikace v k.ú. Drahotuše, dle geometrického plánu č. 948-7107/2016 ze dne 20.4.2018, který je přílohou č 1 důvodové zprávy, označený jako pozemek parc.č. 2844/13 ostatní plocha, silnice o výměře 7 m2 v k.ú. Drahotuše **z vlastnictví města Hranic do vlastnictví Olomouckého kraje**, do hospodaření Správy silnic Olomouckého kraje, příspěvkové organizace s tím, že náklady spojené s převodem hradí nabyvatel
- pod bodem č. 2 **doporučila zastupitelstvu města schválit bezúplatný převod pozemků z vlastnictví Olomouckého kraje do vlastnictví města Hranic viz. bod 2 návrhu na usnesení.**

Záměr na prodej byl zveřejněn na úřední desce MěÚ Hranice v souladu se zákonem č. 128/2000 Sb., v platném znění.

Olomoucký kraj byl o záměru a usnesení rady města informován.
Nejbližší jednání Zastupitelstva Olomouckého kraje je plánováno na 16.12.2019.

Bez připomínkového řízení

Přílohy:

Příloha č. 1 GP OK.pdf

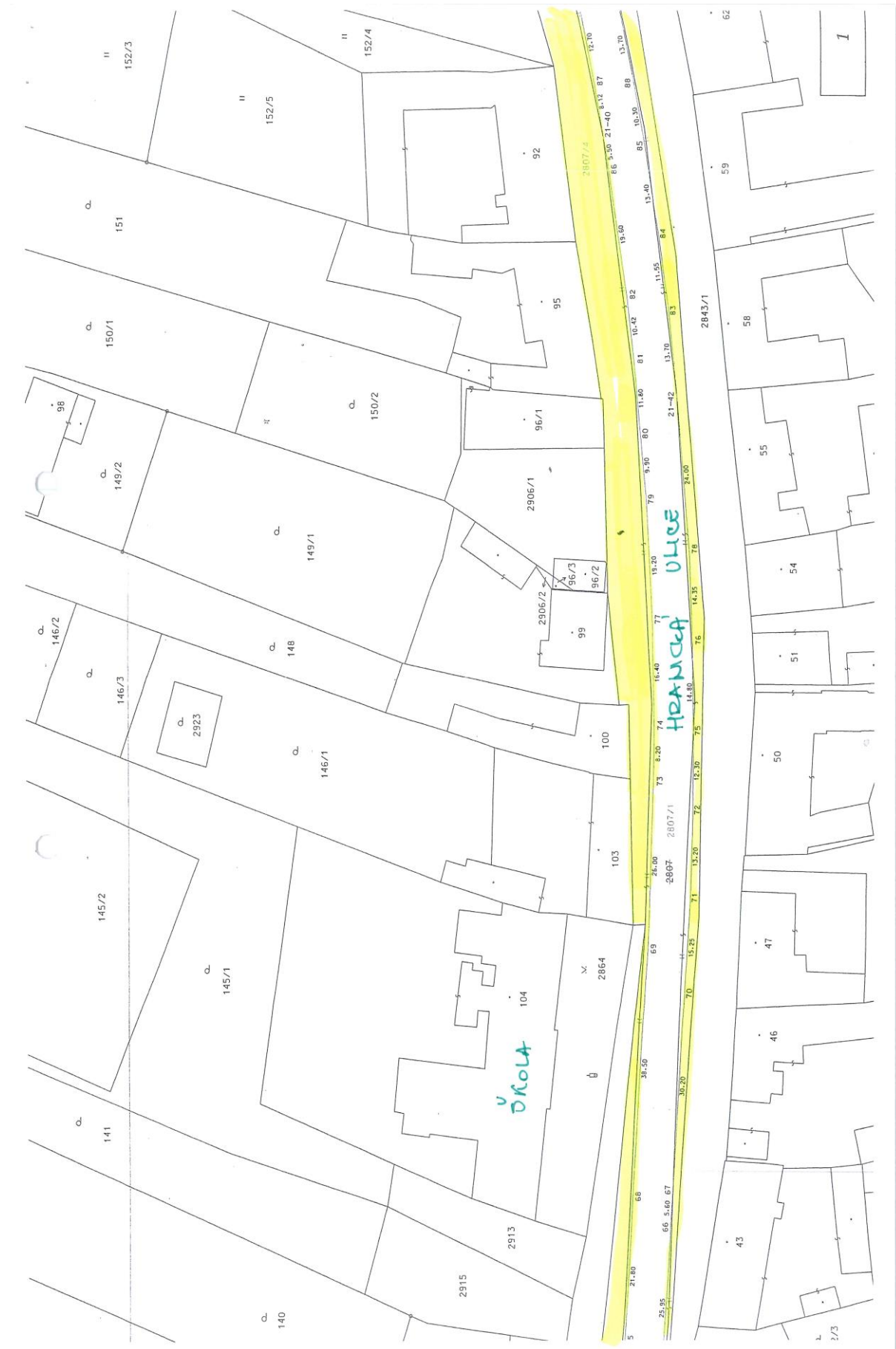
Příloha č. 2 GP OK .pdf

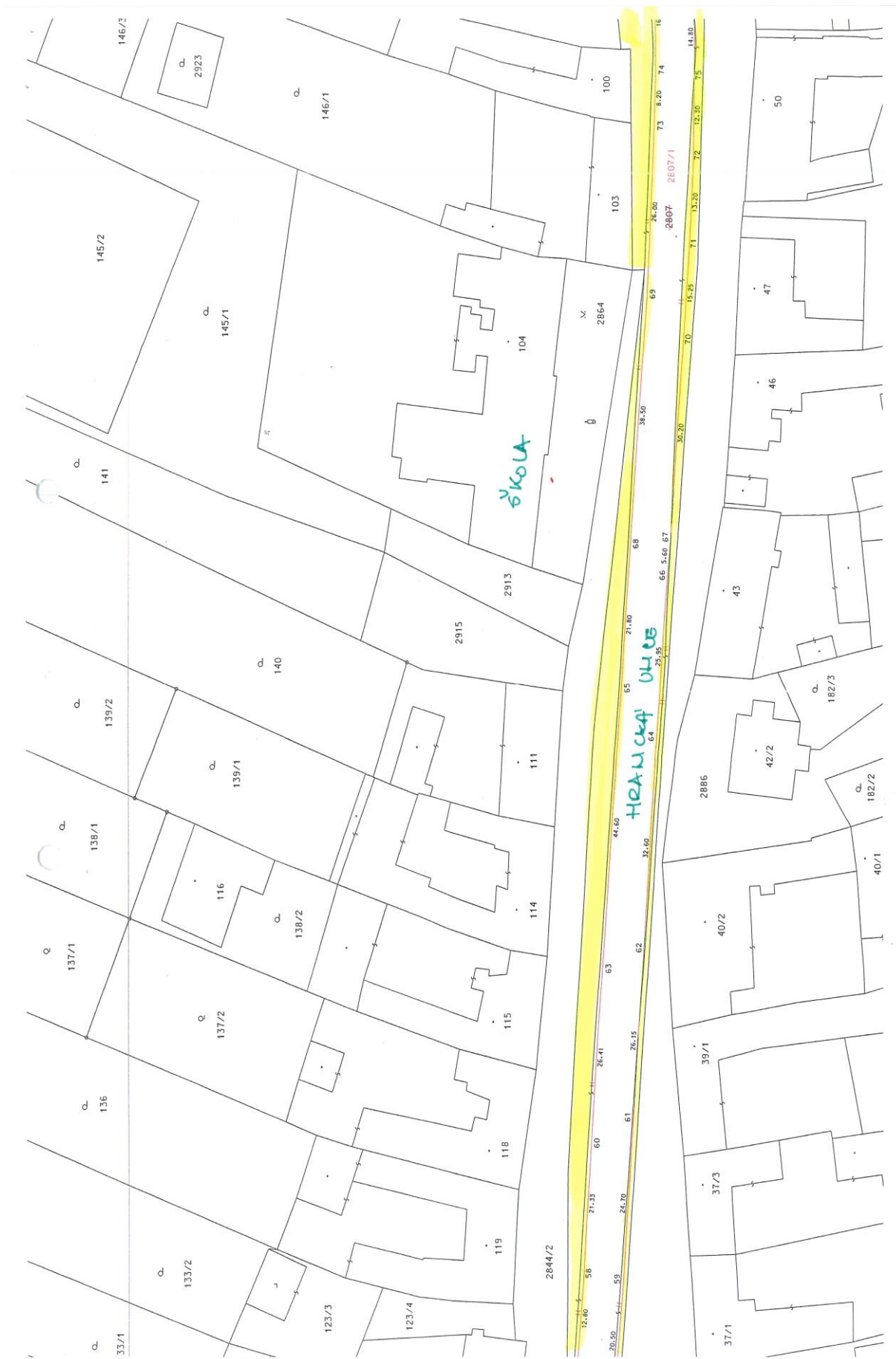
Příloha č. 3 GP OK.pdf

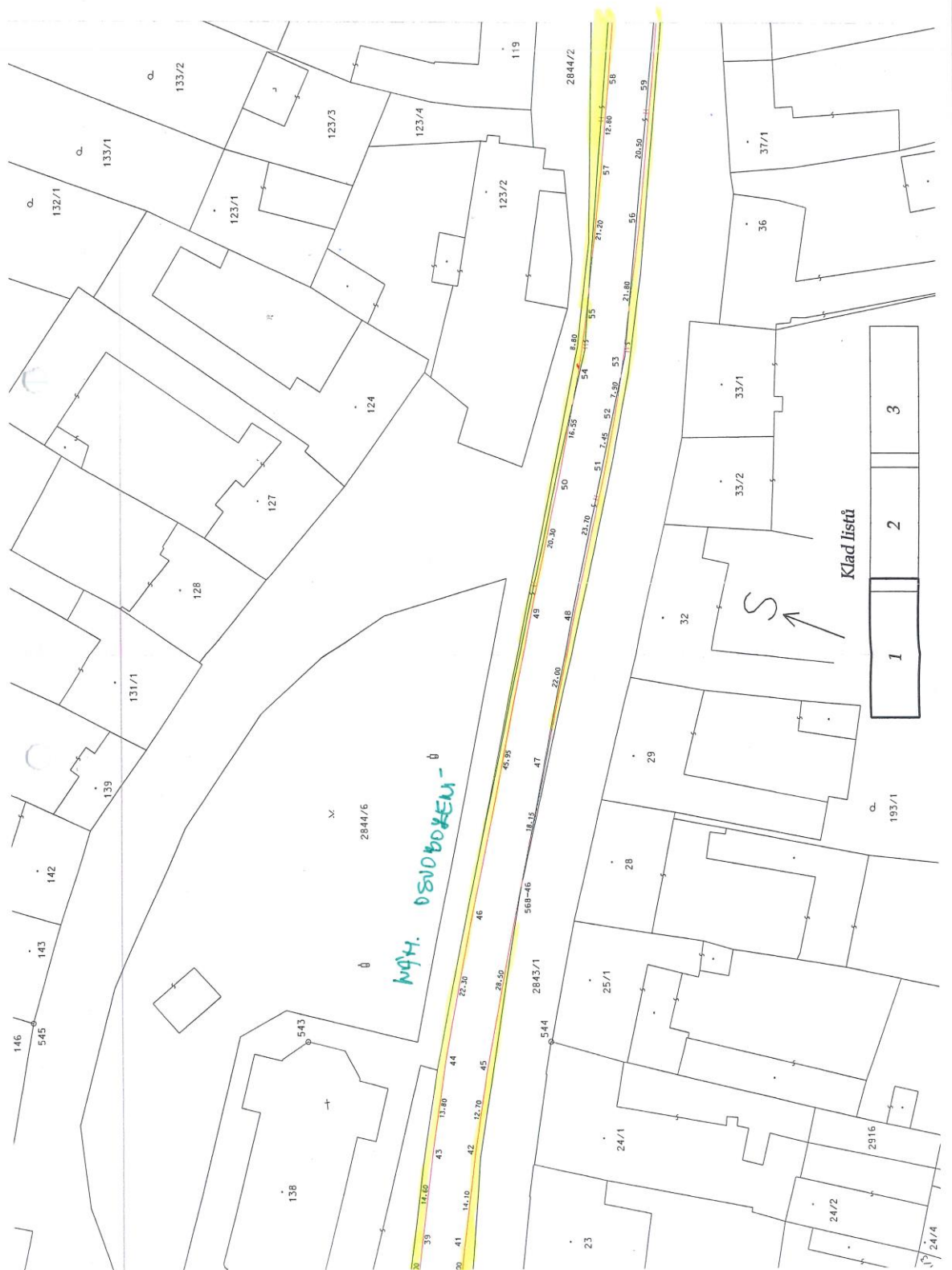


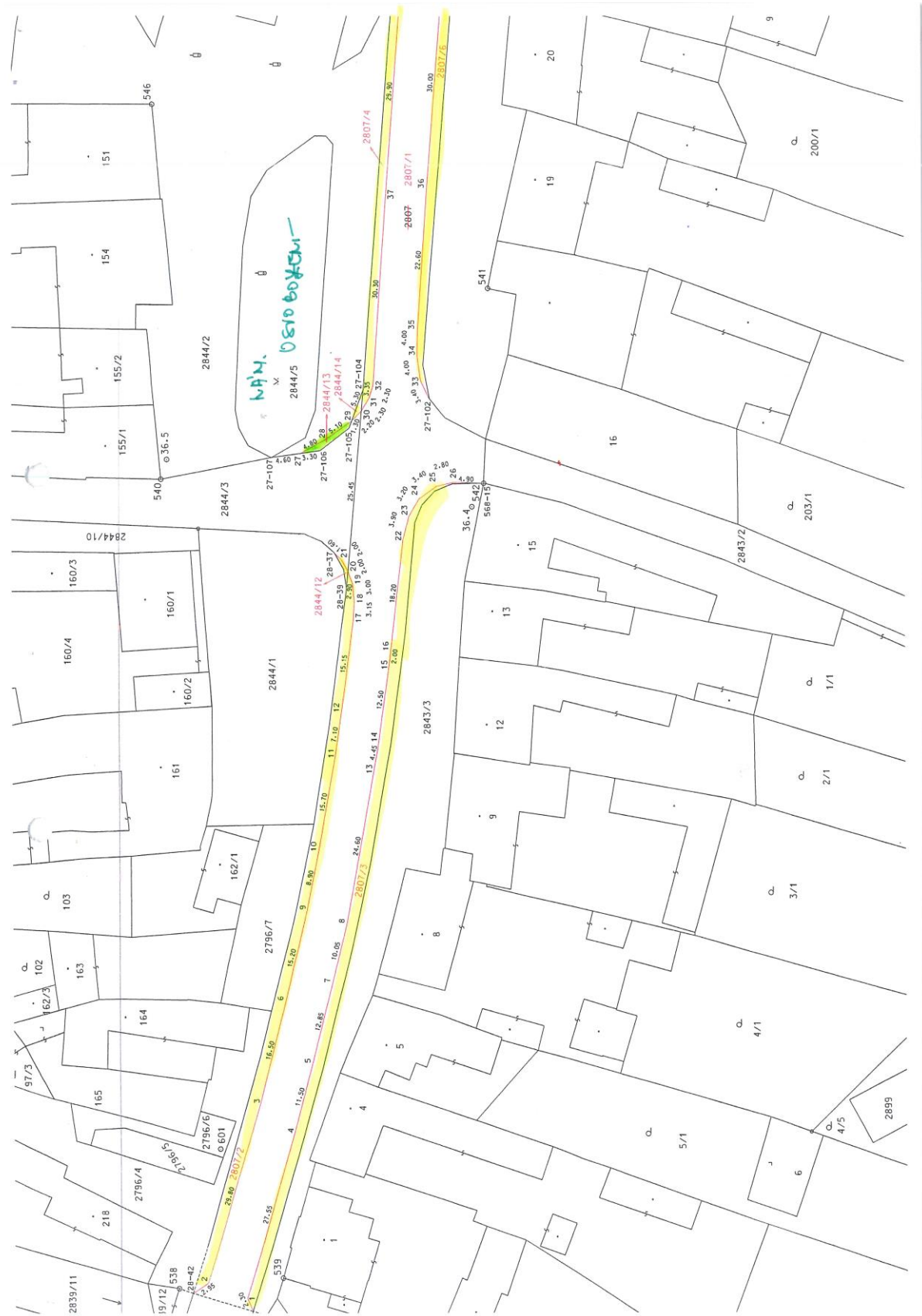
*1) Rozdíl vzniklý zaokrouhlením nových výměr (bod 14.7b přílohy vyhlášky č. 357/2013 Sb. v platném znění)



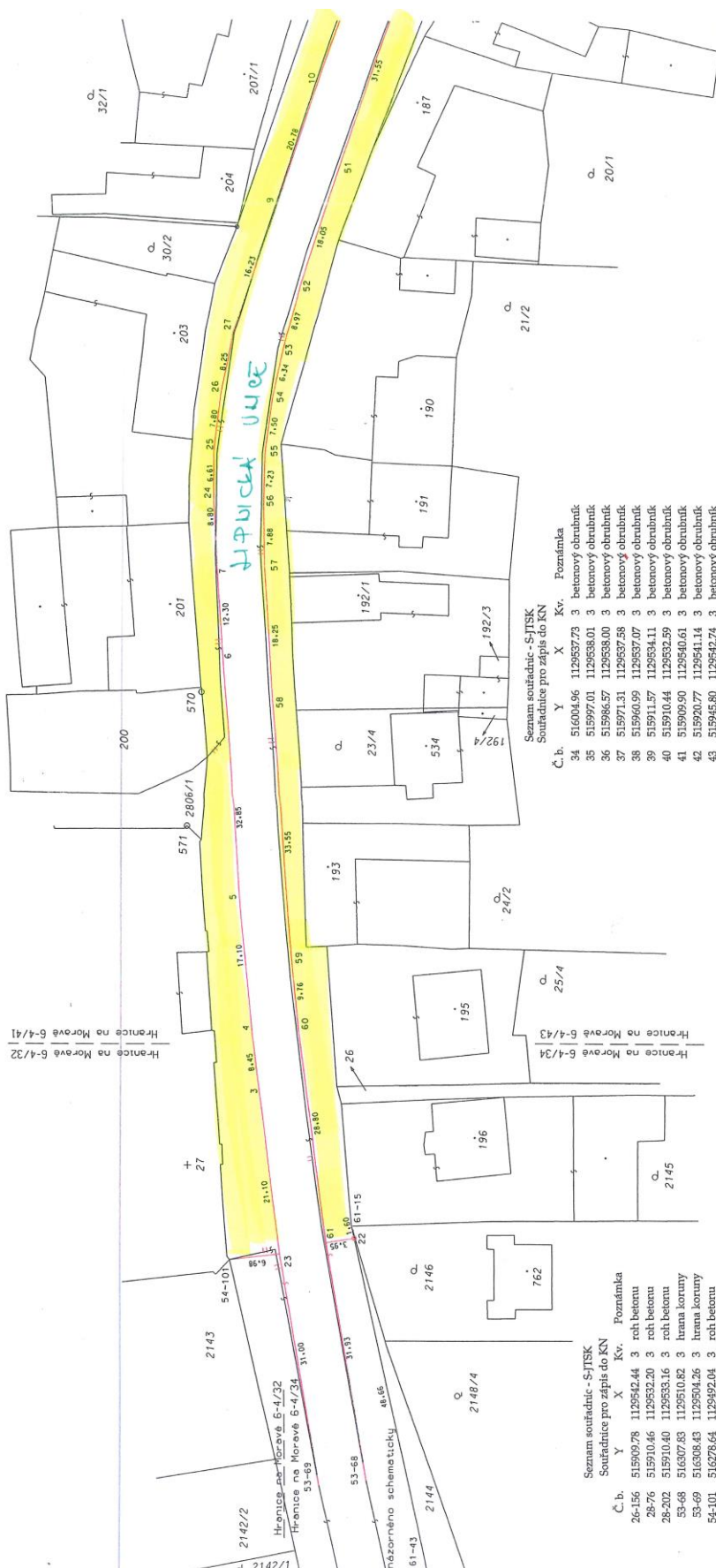












Seznam souřadnic - S-JTSK
Souřadnice pro zápis do KN

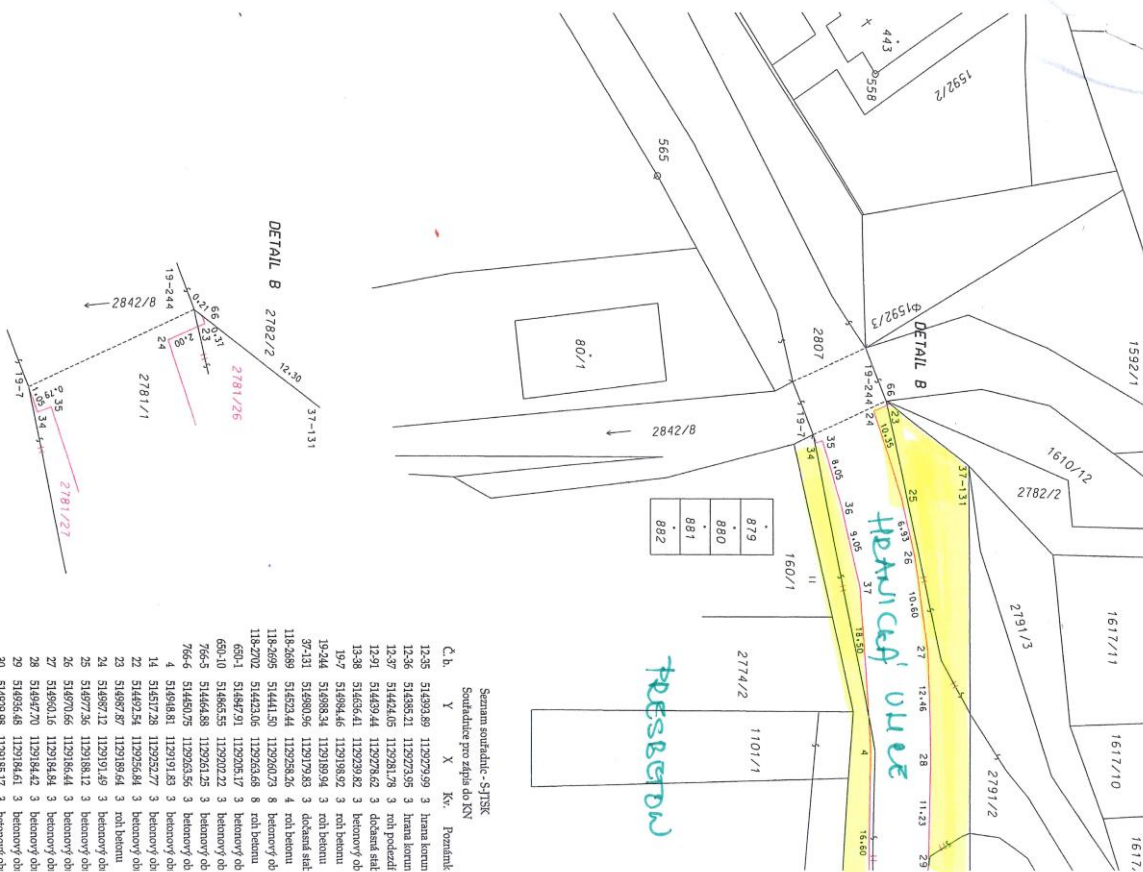
Č. b.	Y	X	Kv.	Poznamka
34	516004.96	1129537.73	3	betonový obrubník
35	515997.01	1129538.01	3	betonový obrubník
36	515986.57	1129538.00	3	betonový obrubník
37	515971.31	1129537.58	3	betonový obrubník
38	515960.99	1129537.07	3	betonový obrubník
39	515911.57	1129534.11	3	betonový obrubník
40	515910.44	1129532.59	3	betonový obrubník
41	515909.90	1129530.61	3	betonový obrubník
42	515920.77	1129541.14	3	betonový obrubník
43	515945.80	1129542.74	3	betonový obrubník
44	515968.30	1129543.97	3	betonový obrubník
45	515986.63	1129545.08	3	betonový obrubník
46	515999.97	1129545.06	3	betonový obrubník
47	516010.69	1129544.41	3	betonový obrubník
48	516022.77	1129542.89	3	betonový obrubník
49	516043.16	1129538.26	3	betonový obrubník
50	516131.94	1129507.62	3	betonový obrubník
51	516149.04	1129501.82	3	betonový obrubník
52	516157.67	1129499.45	3	betonový obrubník
53	516163.87	1129498.06	3	betonový obrubník
54	516171.34	1129497.01	3	betonový obrubník
55	516178.61	1129496.83	3	betonový obrubník
56	516204.71	1129498.15	3	betonový obrubník
57	516238.16	1129500.69	3	betonový obrubník
58	516247.84	1129501.63	3	betonový obrubník
59	516267.37	1129505.49	3	betonový obrubník
60	516276.37	1129505.49	3	betonový obrubník
61	516276.37	1129505.49	3	betonový obrubník

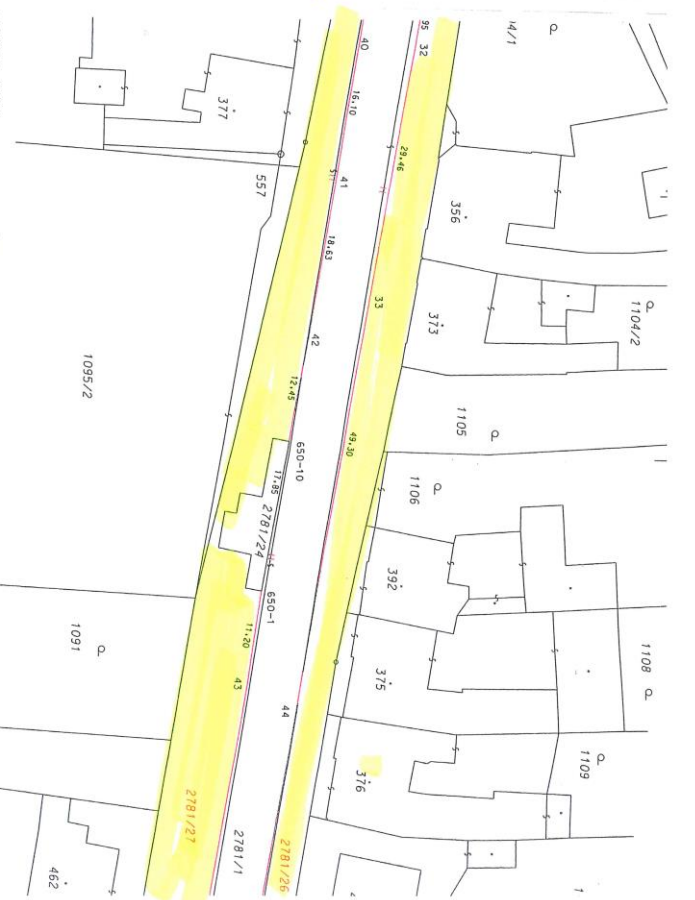
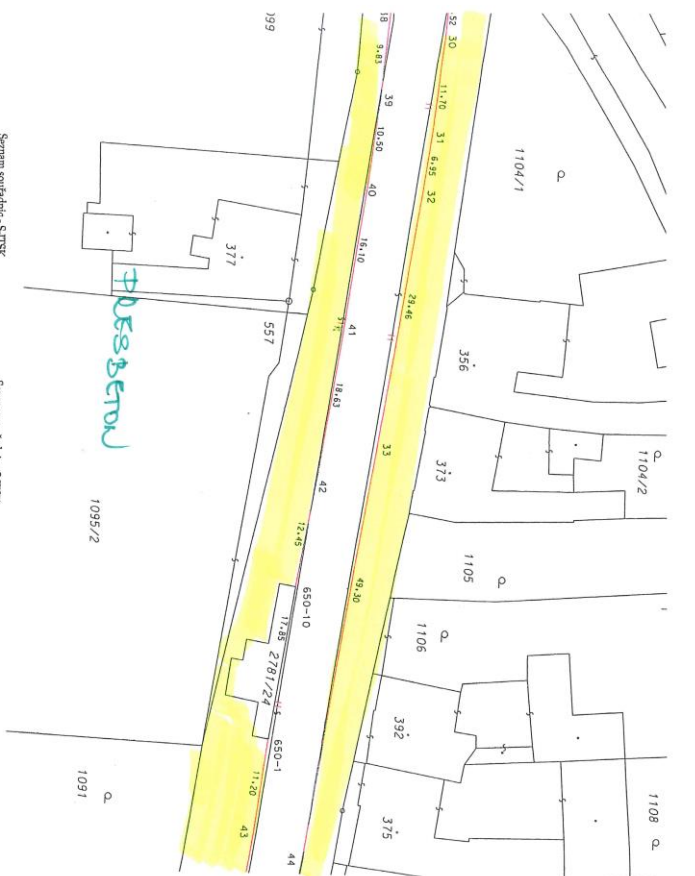
Seznam souřadnic - S-JTSK
Souřadnice pro zápis do KN

Č. b.	Y	X	Kv.	Poznamka
17	516032.25	1129541.16	3	betonový obrubník
20	516031.76	1129533.84	3	betonový obrubník
22	516275.76	1129509.37	3	plastový znak
23	516277.88	1129495.02	3	betonový obrubník
24	516177.68	1129493.88	3	betonový obrubník
25	516171.09	1129489.91	3	betonový obrubník
26	516153.31	1129492.52	3	betonový obrubník
27	516155.31	1129492.52	3	betonový obrubník
28	516088.21	1129516.09	3	betonový obrubník
29	516056.82	1129526.83	3	betonový obrubník
30	516047.64	1129529.78	3	betonový obrubník
31	516038.13	1129532.37	3	betonový obrubník
32	516021.01	1129536.10	3	betonový obrubník
33	516013.87	1129537.10	3	betonový obrubník

Seznam souřadnic - S-JTSK
Souřadnice pro zápis do KN

Č. b.	Y	X	Kv.	Poznamka
26-156	515909.78	1129542.44	3	roh betonu
28-76	515910.46	1129532.20	3	roh betonu
28-202	515910.40	1129533.16	3	roh betonu
53-68	516307.83	1129510.82	3	hrana koruny
53-69	516308.43	1129504.26	3	hrana koruny
54-101	516276.64	1129492.04	3	roh betonu
56-13	516102.19	1129518.03	3	betonový obrubník
56-20	516068.49	1129529.91	3	betonový obrubník
61-15	516274.18	1129520.02	3	roh betonu
61-43	516323.27	1129520.02	3	roh plotu
3	516256.94	1129496.29	3	betonový obrubník
4	516248.53	1129495.21	3	betonový obrubník
5	516231.50	1129493.63	3	betonový obrubník
6	516198.75	1129491.26	3	betonový obrubník
7	516186.48	1129490.39	3	betonový obrubník
9	516139.96	1129497.88	3	betonový obrubník
10	516120.37	1129504.73	3	betonový obrubník

[illegible][illegible]



Seznam souřadnic - S-TISK				
Souřadnice pro zápis do KN				
Č. b.	Y	X	Kv.	Poznamka
31	514918,58	1129186,55	3	betonový oblitek
32	514911,52	1129187,63	3	betonový oblitek
33	514982,49	1129192,59	3	betonový oblitek
34	514983,45	1129198,56	3	roh betonu
35	514983,21	1129197,81	3	betonový oblitek
36	514976,03	1129195,34	3	betonový oblitek
37	514972,21	1129193,16	3	betonový oblitek
38	514922,45	1129192,98	3	betonový oblitek
39	514922,45	1129194,40	3	betonový oblitek
40	514922,45	1129194,40	3	betonový oblitek
41	514922,45	1129194,40	3	betonový oblitek
42	514922,45	1129194,40	3	betonový oblitek
43	514922,45	1129194,40	3	betonový oblitek
44	514922,45	1129194,40	3	betonový oblitek
45	514922,45	1129194,40	3	betonový oblitek
46	514922,45	1129194,40	3	betonový oblitek
47	514922,45	1129194,40	3	betonový oblitek
48	514922,45	1129194,40	3	betonový oblitek
49	514922,45	1129194,40	3	betonový oblitek
50	514922,45	1129194,40	3	betonový oblitek
51	514922,45	1129194,40	3	betonový oblitek
52	514922,45	1129194,40	3	betonový oblitek
53	514922,45	1129194,40	3	betonový oblitek
54	514922,45	1129194,40	3	betonový oblitek

Seznam souřadnic - S-TISK				
Souřadnice pro zápis do KN				
Č. b.	Y	X	Kv.	Poznamka
55	514518,88	1129260,40	3	roh betonu
56	514523,32	1129260,40	3	roh betonu
57	51447,48	1129264,21	3	betonový oblitek
58	51443,81	1129267,33	3	betonový oblitek
59	51447,92	1129262,90	8	roh betonu
60	514510,71	1129264,40	3	betonový oblitek
61	514510,71	1129264,40	3	betonový oblitek
62	514462,78	1129268,27	3	betonový oblitek
63	514431,14	1129273,20	3	betonový oblitek
64	514431,14	1129280,26	3	roh betonu
65	514431,14	1129280,26	3	roh betonu
66	514983,22	1129186,77	3	roh betonu



