


ÚZEMNÍ PLÁN HRANIC

ZMĚNA Č. 1

I.B.b1) HLAVNÍ VÝKRES

1 : 5000

LEGENDA



HRANICE KATASTRU



HRANICE ZASTAVĚNÉHO ÚZEMÍ K 30.6.2017



ZASTAVITELNÉ PLOCHY



PLOCHY PŘESTAVEB A DOSTAVEB





RUŠENÉ PRVKY

PLOCHY S ROZDÍLNÝM ZPŮSOBEM VYUŽITÍ




STABILIZOVANÉ
PLOCHY

PLOCHY
ZMĚN



PLOCHY
REZERV



PV - VEŘEJNÁ PROSTRANSTVÍ






DS - DOPRAVNÍ INFRASTRUKTURA - SILNIČNÍ




DZ - DOPRAVNÍ INFRASTRUKTURA - ŽELEZNIČNÍ (DRÁŽNÍ)



VT - VÝROBA A SKLADOVÁNÍ - TĚŽKÝ PRŮMYSL A ENERGETIKA
VL - VÝROBA A SKLADOVÁNÍ - LEHKÝ PRŮMYSL



NZ - PLOCHY ZEMĚDĚLSKÉ



NS - PLOCHY SMÍŠENÉ NEZASTAVĚNÉHO ÚZEMÍ

p - přírodní
z - zemědělská