





LEGENDA:

1854/1 Parcela KN, parcelní číslo
 Polohopisné zaměření
 Návrh komunikace a vjezdů
 Veřejné osvětlení - kabelové vedení
 Návrh drenáže

 Trvale dotčená plocha, určená k odkupu
 Dotčená parcela
 Parcela ZPF dotčená stavbou (učená k vynětí ze ZPF)
 Plocha kácení

Stavba: Rekonstrukce komunikace Pod Hůrkou - PD (DUSP)

SOUHLAS vlastníka pozemku parcelní číslo: 1852/9, 1852/10

Jako vlastník uvedeného pozemku tímto dávám investorovi stavby souhlas se stavbou, umístěním stavby a jejím provedením a souhlas s kácením dřevin na parcele p.č. 1852/10 v ploše 24m².

Stavbou dojde k trvalému dotčení parcel p.č. 1852/10 p.č.1852/9 a k vynětí ze ZPF v ploše 24m2 a 15m2.

Vlastník:

Datum narození

Podpis vlastníka pozemku

Datum