

# ÚZEMNÍ PLÁN HRANIC


ZMĚNA Č. 2

I.B.b1) HLAVNÍ VÝKRES

1 : 5000

## LINIOVÉ PRVKY


STAV




ŘEŠENÉ ÚZEMÍ



HRANICE OBCE



HRANICE KATASTRU





HRANICE ZASTAVĚNÉHO ÚZEMÍ K 30.6.2017



ZASTAVITELNÉ PLOCHY

## PLOCHY S ROZDÍLNÝM ZPŮSOBEM VYUŽITÍ

STABILIZOVANÉ PLOCHY  
PLOCHY ZMĚN



BI - BYDLENÍ - V RODINNÝCH DOMECH - MĚSTSKÉ A PŘÍMĚSTSKÉ