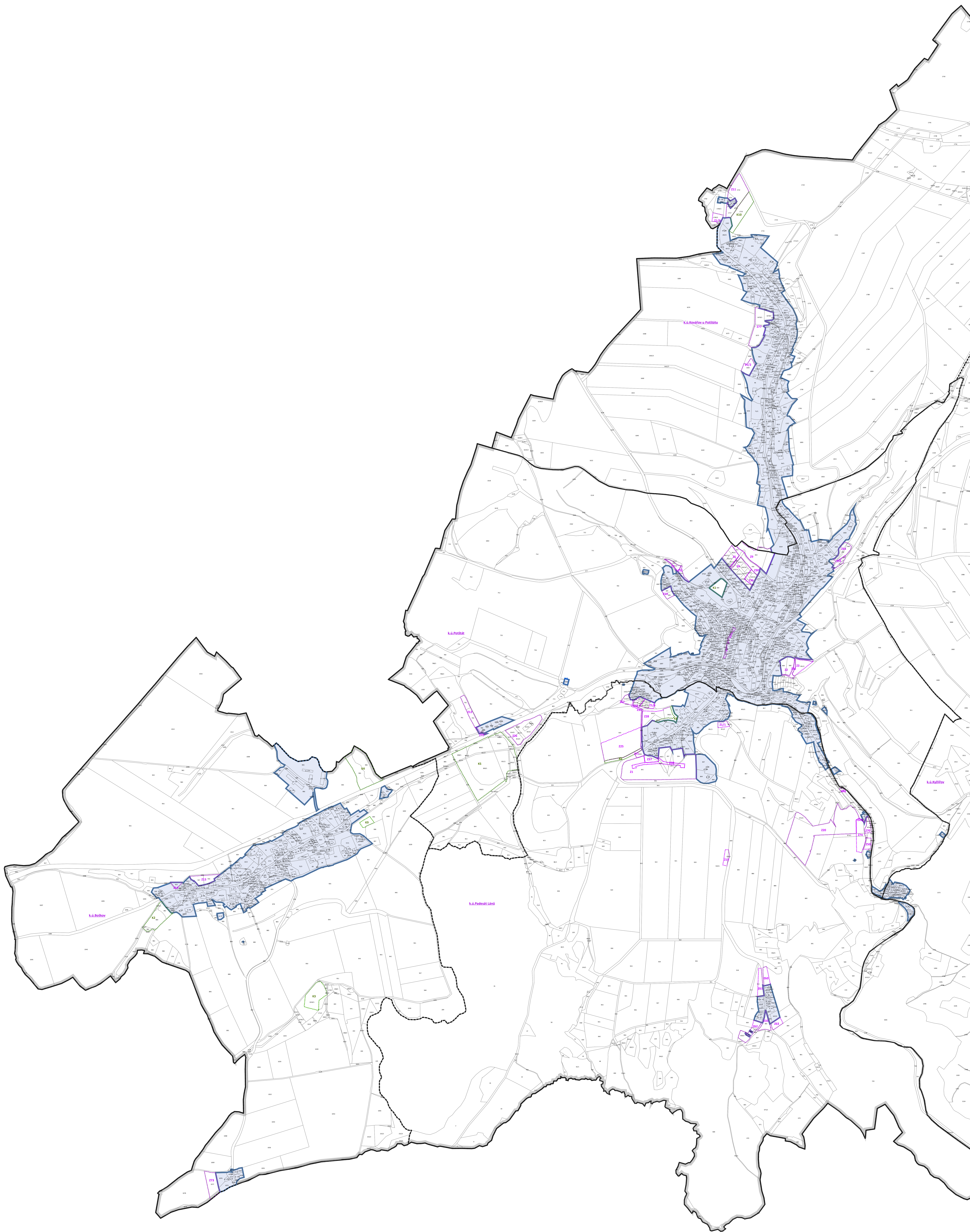
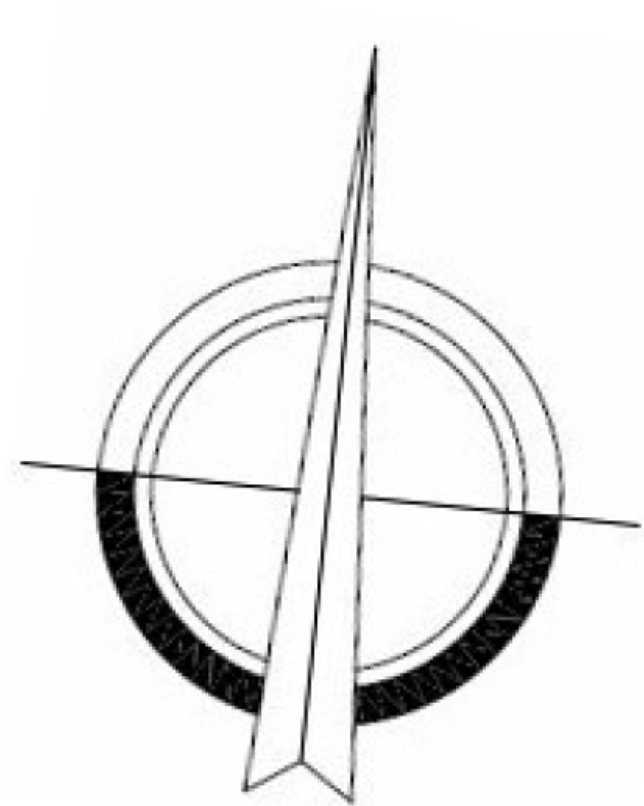
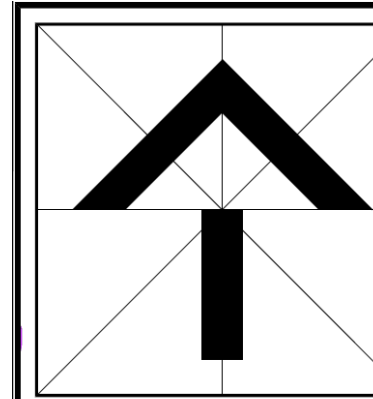


S



	Rám výkresu
	Katastrální mapa
	Hranice katastrálního území
	Zastavitelné plochy
	Plochy přestavby
	Plochy změn v krajině
	Plochy územních rezerv
	Zastavěné území k 1.9.2022
	Hranice řešeného území



VEDOUcí PRÁVNÍK/STAV	ING. AROIS STANISLAV VYBÍRAL
VYKONÁVÁNÍ ÚPLNÉHO ZNĚNÍ	ING. AROIS RIGOLD BOČEK
OBJEDNATEL	MĚSTSKÝ ÚŘAD POKROK
PORADNATEL	MĚSTSKÝ ÚŘAD POKROK
ČÍSLO	
ZMĚNA Č.1 ÚZEMNÍHO PLÁNU POTŠTÁT ÚPLNÉ ZNĚNÍ ÚZEMNÍHO PLÁNU	
MĚSTO, OBEC	POTŠTÁT
PRŮVA	
OTVĚDA VÝKRES ZÁKLADNÍHO ČLENĚNÍ ÚZEMÍ	

[illegible]