








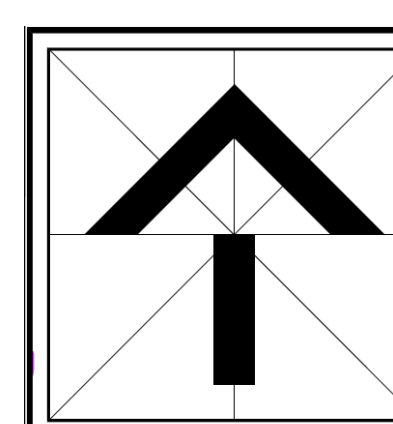




### Legenda

- |   |                             |
|---|-----------------------------|
|  | Rám výkresu                 |
|  | Katastrální mapa            |
|  | Hranice katastrálního území |
|  | Zastavitelné plochy         |
|  | Plochy přestavby            |
|  | Plochy změn v krajině       |
|  | Plochy územních rezerv      |
|  | Zastavěné území k 1.9.2022  |
|  | Hranice řešeného území      |



VEDOUcí PROJEKTANT	ING.ARCH. STANISLAV VYUKAL
VYKOTOVENÉ ÚPRAVNOU ZNĚNÍ	ING.ARCH. KNOŠ BODKŮ
OBJEDAVATEL	MĚSTO POTŠTÁJ
POŘIZOVATEL	MĚSTSKÝ ÚŘAD POTŠTÁJ
ZÁKAZ	
<p><b>ZMĚNA Č.1 ÚZEMNÍHO PLÁNU POTŠTÁJ</b>  <b>ÚPLNÉ ZNĚNÍ ÚZEMNÍHO PLÁNU</b></p>	
MĚSTO, OBCE	POTŠTÁJ
PRŮVOD	
<p><b>01B VÝKRES ZÁKLADNÍHO ČLENĚNÍ ÚZEM</b></p>	

		Zastavěné území k 1.9.2022
		Hranice řešeného území
<p><small>Celá oplocená územní celostní zastavěná plocha (Městský úřad) v řešené podstatě (převládající) zastavěná plocha (stav)</small></p>		
<p><small>VÝKRES, KTERÝ JE PŘÍLOHOU ZÁK. 182/2006 Sb., o správním řízení, § 126, odst. 1 (3) odst. 2</small></p> <p><small>Územní plán, který je součástí územního rozhodnutí, § 126, odst. 1 (3) odst. 2</small></p>		<p>Číslo územního: <b>M-262</b></p> <p>STAVBA</p> <p>územní</p> <p>územní</p> <p>územní</p>
<p><b>ÚPLNÉ ZNĚNÍ Č. 1 ÚZEMNÍHO PLÁNU POŠTĚNÝ</b></p> <p><b>01B VÝKRES ZÁKLADNÍHO ČLČENÍ ÚZEMÍ</b></p> <p><small>Územní plán, který je součástí územního rozhodnutí, § 126, odst. 1 (3) odst. 2</small></p> <p><small>Územní plán, který je součástí územního rozhodnutí, § 126, odst. 1 (3) odst. 2</small></p>		