
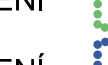






















































LEGENDA

HRANICE LOKALIT ZMĚNY VČETNĚ OZNAČENÍ	 L01
HRANICE LOKALIT ZMĚNY VČETNĚ OZNAČENÍ	 L11
HRANICE LOKALIT ZMĚNY VČETNĚ OZNAČENÍ	 L31
HRANICE LOKALIT ZMĚNY VČETNĚ OZNAČENÍ	 L51
HRANICE LOKALIT ZMĚNY VČETNĚ OZNAČENÍ	 L34
HRANICE LOKALIT ZMĚNY VČETNĚ OZNAČENÍ	 L48









PODOBNA MĚNĚNÝCH PRVKŮ LOKALIT ZMĚNY Č. 1 V ÚČINNÉM ÚP

	 plochy stabilizované	 plochy změn	 územní rezervy
HRANICE ZASTAVĚNÉHO ÚZEMÍ			
ZASTAVITELNÉ PLOCHY	 Z1	 R1	
PLOCHY ZMĚN V KRAJINĚ	 K		
PARCELNÍ KRESBA			
PARCELNÍ KRESBA VNITŘNÍ			
ÚZEMNÍ REZERVY			

R1

	 plochy stabilizované	 plochy změn	 územní rezervy
BYDLNÉ v rodinných domech - venkovské	 Bv	 Bv	 Bv
SMÍŠENÉ OBČANSKÉ VENKOVSKÉ	 Sv	 Sv	 Sv
DOPRAVNÍ INFRASTRUKTURA	 DS		
VEŘEJNÁ PROSTRANSTVÍ	 Pv		
ZELĚN přírodního charakteru	 Zp	 Zp	 Zp
PLOCHY VODNÍ A VODOOPADŮSKÉ	 W		 W
PLOCHY ZEMĚDĚLSKÉ	 NZ		
PLOCHY LEŠNÍ	 L		

LEGENDA

- NADREGIONÁLNÍ BIOKORIDOR	 NRSBK K 148	 NRSBK K 144
SES - REGIONÁLNÍ BIOCENTRUM	 RBSK 172	 RBSK 172
ÚSES - LOKÁLNÍ BIOCENTRUM	 LBSK 1	 LBSK 1
ÚSES - LOKÁLNÍ BIOKORIDOR	 LBK 1	 LBK 1

	výšek č.: _____	otisk autorizačního razítka: _____
--	-----------------	------------------------------------

Příloha č. 2					
GENERALNÍ PROJEKTANT: s.r.o. architekt s r.o. IČO 071739271 Na Moravě 17504 128 00 Praha 2					
ZODPOVĚDNÝ PROJEKTANT: Ing. Lukáš Šavelčík autorizovaný architekt ČKA 3654 e-mail: i.kozel@seznam.cz lukas.savelcik@moravy.cz			VYPRACOVATEL: Martina Šavelčíková		
OBJEDNATEL:		STUPEŇ:		CA - ZAKÁZKY:	DATUM:
ÚŘEČNÍ OSLOVCE		DOKUMENTACE PRO VYDÁNÍ		04_21	11/2022
ÚZEČNÍ PLÁN OSLOVCE - ZMĚNA č. 1					
HLAVNÍ VÝKRES				MÉRITKO	C.K. VÝKREBU
				1:5 000	A/II.2