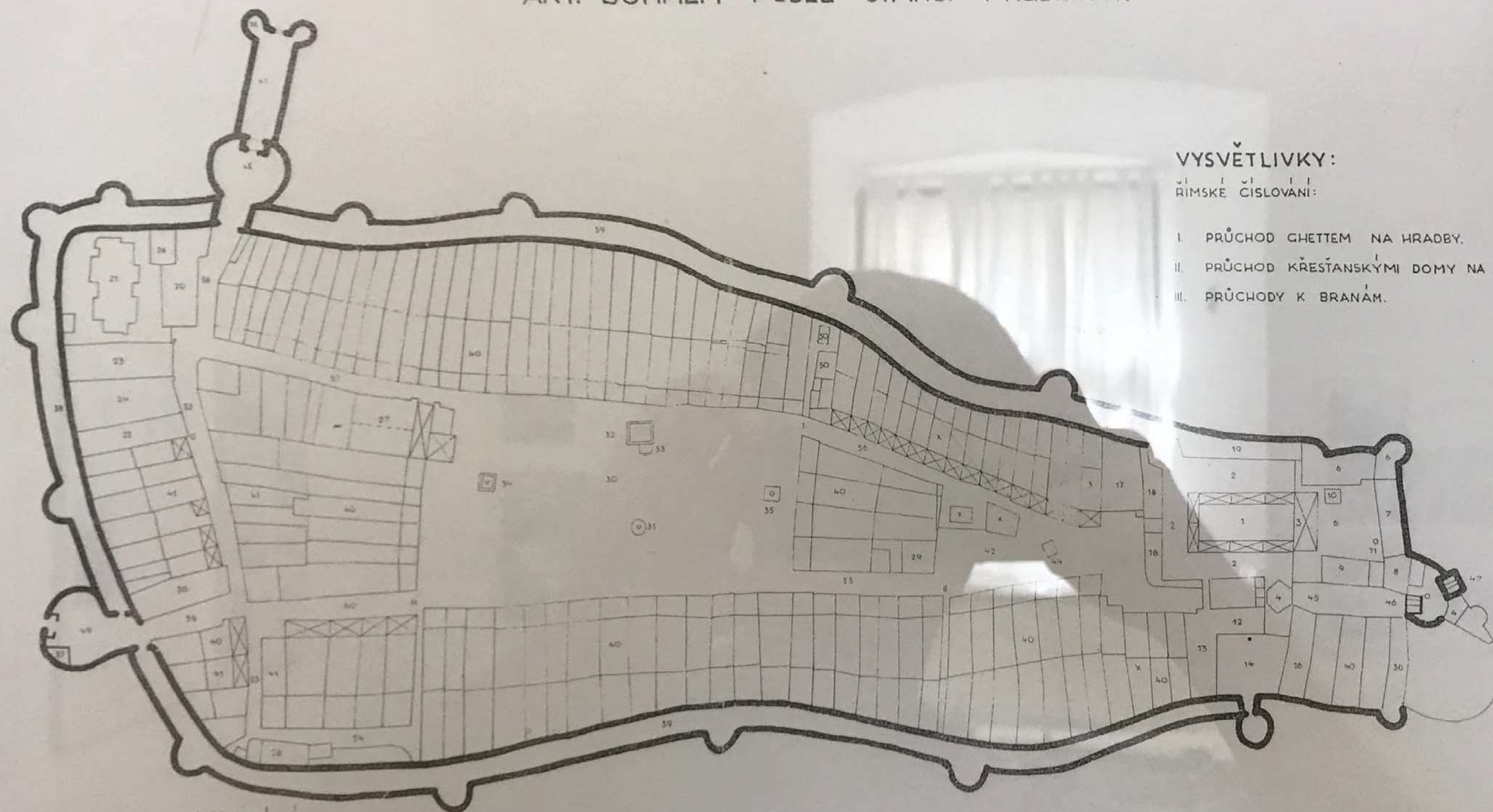



PLÁN MĚSTA HRANIC – BEZ PŘEDMĚSTSKÝCH BUDOV – NAKRESLENÝ R. 1745 PRO
PŘEROVSKÝ KRAJSKÝ ÚŘAD OBECNÍM VRCHNÍM JOSEFEM
ANT. BÖHMEM PODLE STARŠÍ PŘEDLOHY.



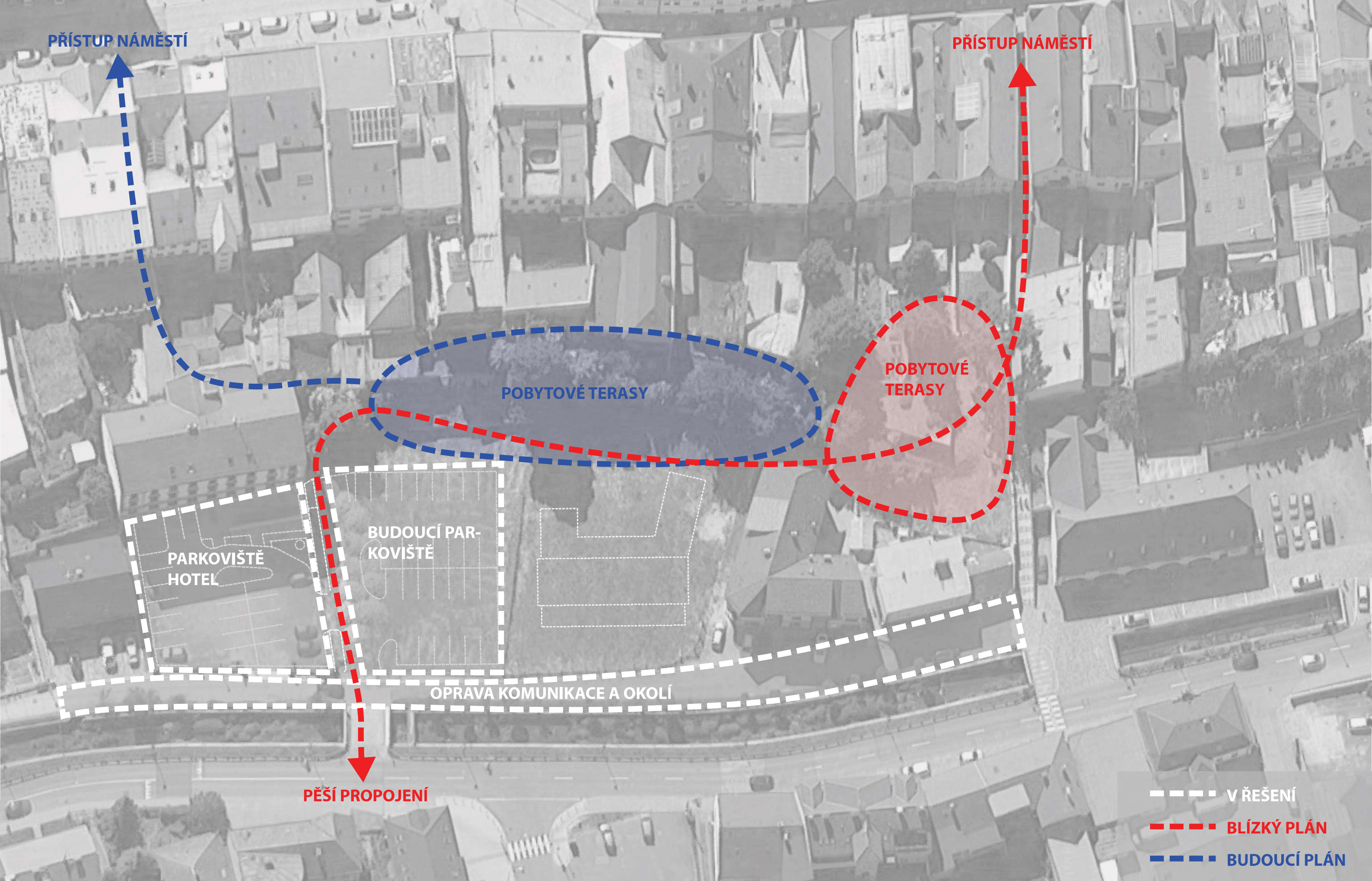
VYSVĚTLIVKY:

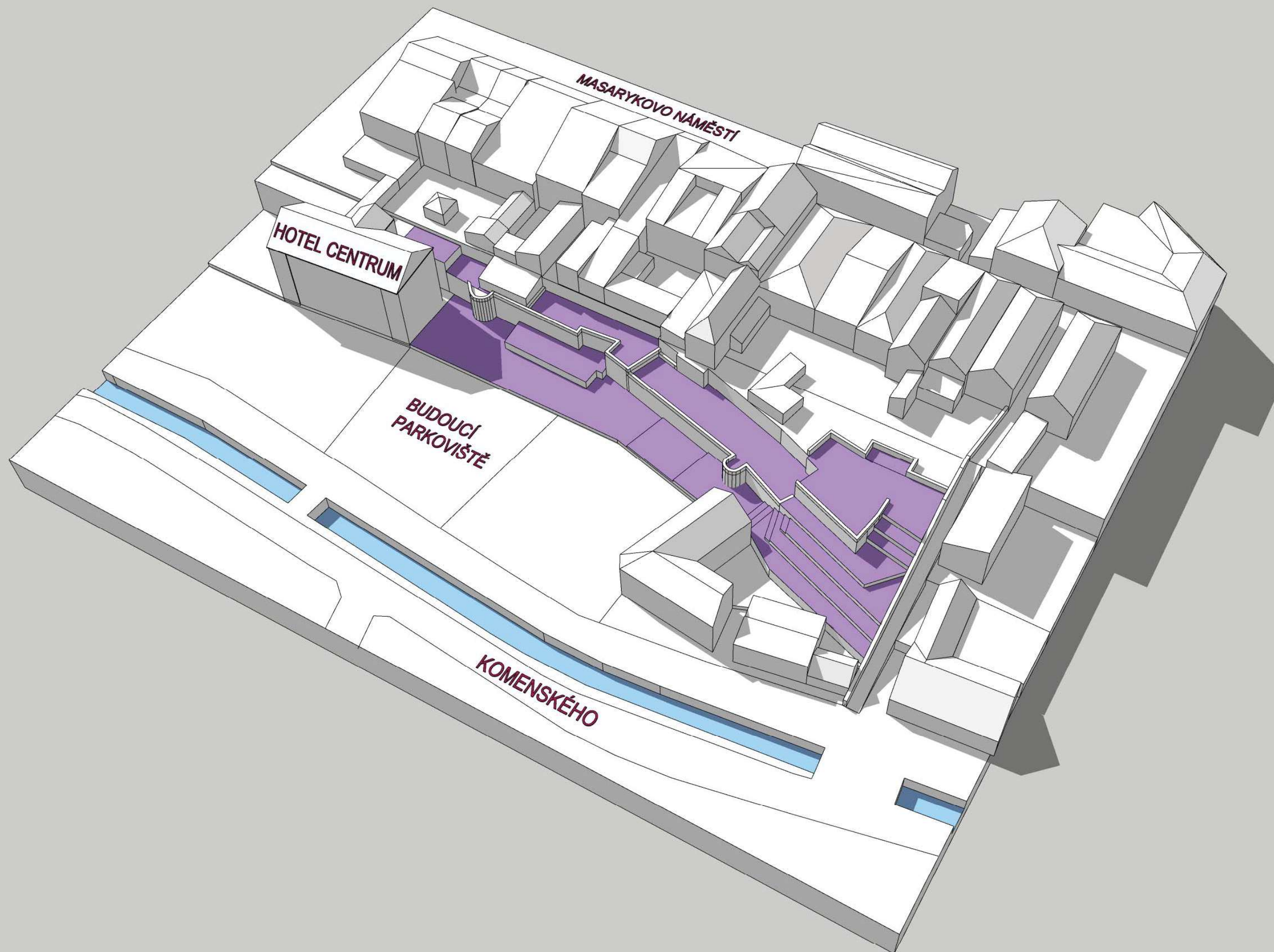
ŘÍMSKÉ ČÍSLOVÁNÍ:


- I. PRŮCHOD GHETTEM NA HRADBY.
- II. PRŮCHOD KŘESŤANSKÝMI DOMY NA HRADBY.
- III. PRŮCHODY K BRANÁM.



- | | | | | | | | | | | | | |
|----------|--------------------|--------------------------------|----------|---|----------|-------------------------|----------|------------------------------|----------|----------------------|----------|----------------------|
| A | 1. ZÁMEK | 11. STUDNA | B | 21. FARNÍ CHRÁM (NA NÁM. POČATA STAVBA ROKU 1754) | C | 27. RADNICE | D | 40. MĚŠT. PRIVIL. MĚŠT. DOMY | E | X ŽIDOVSKÉ DOMY | F | 52. FARNÍ ULICE |
| | 2. ZÁMECKÉ NÁDVORÍ | 12. KŮLNA | | 22. KOSTNICE | | 28. "BITLEY" | | 41. KŘEŠT. CHALUPY | | 50. SYNAGOGA | | 53. RŮŽOVÁ ULICE |
| | 3. BÝVALÝ ZÁM. SÁL | 13. PRÍSTŘEŠEK ZVANÝ PANNENSKÝ | | 23. FARA | | 29. M. PIVOVAR | | 42. ZÁMPACH, PLÁNINA | | 50. ŽIDOVSKÁ PORÁŽKA | | 54. HORŤÁ ULICE |
| | 4. ZÁMECKÉ BRÁNY | 14. DVŮR S KŮLNAMI | | 24. FARSKÝ DVŮR | | 30. TRŽIŠTĚ | | 43. ZÁM. NÁMĚSTÍ | | | | 55. PIVOVARSKÁ ULICE |
| | 5. DVŮR ZÁMKU | 15. ZBOR | | 25. STÁJE FARY | | 31. PRÁNYŘ | | 44. KAŠNA | | | | 56. ŽIDOVSKÁ ULICE |
| | 6. PIVOVAR | 16. DVOREČEK | | 26. ŠKOLA | | 32. VODNÍ NADRŽ | | 45. ZÁMEC. ULIČKA | | | | 57. RADNICKÁ ULICE |
| | 7. SÝPKY | 17. STÁJE | | | | 33. KAŠNA | | 46. VĚŽ HORNÍ BRÁNY | | | | 58. ŠPITÁLSKÁ ULICE |
| | 8. VINOPALNA | 18. ZÁMECKÝ PŘÍKOP | | | | 34. SOCHA SV. J. NEPOM. | | 47. HORNÍ BRÁNA | | | | 59. U BRANKY |
| | 9. STÁJE | 19. HRADNÍ OPEVNĚNÍ | | | | 35. SOCHA P. MARIE | | 48. DOLNÍ BRÁNA | | | | 60. ŠPITÁLSKÁ ULICE |
| | 10. KAŠNA | 20. KNÍZECI ŠPITÁL | | | | 36.37.38. STRÁŽNÝ BRÁNY | | 49. BRANKA | | | | 61. MOTOŠINSKÝ MOST |
| | | | | | | 39. M. OPEVNĚNÍ | | 50. "GLUPFHAUS" | | | | |







ZNOJMO

