

ÚZEMNÍ PLÁN HUSTOPEČE NAD BEČVOU ZMĚNA Č. 1

TABULIZOVANÉ PLOCHY	NÁVRHOVÉ PLOCHY	
		HRANICE ŘEŠENÉHO ÚZEMÍ
		HRANICE KATASTRÁLNÍHO ÚZEMÍ





		ZASTAVĚNÉ PLOCHY
		ZASTAVĚNOST PLOCHY
		PLOCHY DOPRAVNÍ INFRASTRUKTURY - ŽELEZNIČNÍ
W	W	PLOCHY VODNÍ A VODOODPADOVÉ
ZV		PLOCHY VEŘEJNÝCH PROSTRÁNÍ - VEŘEJNÁ ZEL.
ZS		PLOCHY SOUKROMÉ A VYHRADĚNÉ ZELÉ
ZP	ZP	PLOCHY ZELÉ PŘÍRODNÍHO CHARAKTERU
ZX		PLOCHY ZELÉ SE SPECIFICKÝM VÝUŠTĚM
NL		PLOCHY LEŠNÍ
NP	NP	PLOCHY PÁRČNÍ
NZ		PLOCHY ZEMLĚDĚLSKÉ
NS	NS	PLOCHY SMÍŠENÉ NEZASTAVĚNÝMI ÚZEMÍ
Nsp	Nsp	PLOCHY SMÍŠENÉ NEZASTAVĚNÝMI ÚZEMÍ - PÁRČNÍ
NT	NT	PLOCHY TĚŽBY NEROSTU - NEZASTAVĚNÉ
		PŘÍRODE BLÍZKOPRŮMYŠLOVNÍ A OPRAVENÍ

OMEZENÍ SYSTÉMU ŠIDELNÍ ZELENĚ:

		PLOCHY VYHRAZENÉ ZELENĚ
		PLOCHY VEŘEJNÉ ZELENĚ

MEZENÍ SYSTÉMU KRAJINNÝCH ZÓN	
S	KRAJINNÁ ZÓNA ŠEDINĚ
E	KRAJINNÁ ZÓNA EKOTON SÍDLA
ZI	KRAJINNÁ ZÓNA ZEJMĚDĚLSKÁ INTENZIVNÍ
LZ	KRAJINNÁ ZÓNA LESOZEJMĚDĚLSKÁ
U	KRAJINNÁ ZÓNA ÚDOLNÍ
SV	KRAJINNÁ ZÓNA SMÍŠENÁ PŘÍRODNÍ - VODNÍ
D	KRAJINNÁ ZÓNA DOPRAVNÍ

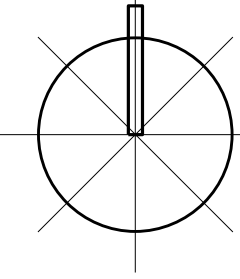
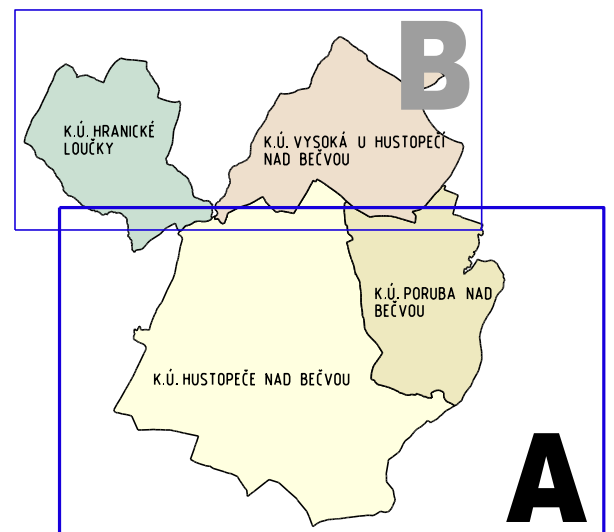
ZEMNÍ SYSTÉM EKOLOGICKÉ STABILITY

	REGIONÁLNÍ BIOCENTRUM
	LOKÁLNÍ BIOCENTRUM
	NADREGIONÁLNÍ BIOKORIDOR
	LOKÁLNÍ BIOKORIDOR

[illegible]

ZÁZNAM O ÚČINNOSTI

PRÁVNÍ ORGÁN, KTERÝ ÚZEMNÍ PLÁN VYDAL:	ZASTUPITELSTVO MĚSTYSE HUSTOPEČE
ORÁDOVÉ ČÍSLO ZMĚNY:	1
ATUJN NABÝTÍ ÚČINNOSTI POSLEDNÍ ZMĚNY:	
ORÍZOVATEL:	MĚSTSKÝ ÚŘAD HUSTOPEČE ODBOR ROZVOJE MĚSTA
PRÁVNĚNÁ OSOBA PORÍZOVATELE: MENO A PRÍJEMEN:	PAVEL ŽERÁVK
ÚNICE:	REFERENT ODBORU ROZVOJE MĚSTA
ODPS:	OTISK ÚŘEDNÍHO RAZÍTKA:



Příloha č. 2 k opatření obecné povahy č. ORM/1636/20-36

Ing. arch. Vladimír Dujka, Kamenná 3858, Zlín

Porizovatel: Městský úřad Hranice	Zak.č.:
Objekt: Husovo náměstí	Arch.č.:

Akcie	<h1 style="text-align: center;">ÚZEMNÍ PLÁN</h1> <h2 style="text-align: center;">HUSTOPEČE NAD BEČVOU</h2>	Formát	
		Stupň	
		Datum	
		Měřítko	
Obsah	konceptní územní plán území	Číslo	A