



MĚSTO HRANICE

ODBOR ROZVOJE MĚSTA

Výzva k podání nabídky

Zakázka	Hranice – Severovýchodní obchvat – průzkumy pro dokumentaci pro územní rozhodnutí
Zadavatel	Město Hranice, IČO 00301311
Způsob zadání	Směrnice QS 74-01

Nejedná se o **zadávací řízení** podle zákona č. 134/2016 Sb. o zadávání veřejných zakázek, ve znění pozdějších předpisů (zakázka malého rozsahu, zadávaná mimo režim zákona č. 134/2016 Sb.).

1. Název a sídlo zadavatele:

Město Hranice, IČO 00301311, se sídlem Pernštejské nám. 1, 753 01 Hranice, zastoupené starostou města Jiřím Kudláčkem.

2. Předmět zakázky:

Akce „Hranice – Severovýchodní obchvat – průzkumy pro dokumentaci pro územní rozhodnutí“ zahrnuje:

- Zpracování či zajištění diagnostického průzkumu, předběžného geotechnického průzkumu, pedologického průzkumu, dendrologického průzkumu, průzkumu kontaminace a veškerých dalších podkladů a úkonů potřebných k realizaci navržené stavby, v rozsahu potřebném pro zpracování dokumentace pro územní rozhodnutí (DUR)
- Zajištění potřebné inženýrské činnosti pro realizaci průzkumů pro zpracování DUR.

Stavba Severovýchodního obchvatu je silnicí II. třídy, začíná napojením na silnici II/440 a končí napojením na silnici I/47. Délka Severovýchodního obchvatu činí cca 2,2 km.

Podkladem realizace průzkumů pro DUR je „Projekt průzkumů“ zpracovaný společností K - GEO s.r.o, Masná 1, 702 Ostrava č. zakázky 2019 080 a Technicko-ekonomická studie Hranice – Severovýchodní obchvat, č. zakázky L-16-054-000, včetně doporučení a podmínek vyplývajících z těchto dokumentací. Výsledná trasa, která je podkladem pro zpracování předmětu zakázky, je ve studii označena jako „doporučená“ či „výsledná“.

2.1 Realizace průzkumů a posouzení potřebné pro zajištění DUR pro akci „Hranice – Severovýchodní obchvat“:

- Zpracování či zajištění diagnostického průzkumu
- Zpracování či zajištění předběžného geotechnického průzkumu
- Zpracování či zajištění pedologického průzkumu
- Zpracování či zajištění dendrologického průzkumu
- Zpracování či zajištění průzkumu kontaminace
- Zajištění potřebné inženýrské činnosti pro zajištění průzkumů, posouzení, potřebné pro zpracování DUR.

Zprávy o průběhu a výsledků průzkumů včetně závěrečného vyhodnocení a geodetického zaměření bodů prováděných průzkumů budou zadavateli předány ve

třech vyhotoveních tiskem a ve dvou vyhotoveních digitálně (na CD) ve smluvně dohodnutém termínu pro každý průzkum samostatně.

2.2 Inženýrská činnost bude zajištěna v rozsahu potřebném pro zajištění průzkumů a posouzení v rozsahu bodu 2.1 Výzvy k podání nabídky, tzn. mj. zajištění vyjádření správců sítí, dotčených orgánů státní správy potřebné pro provádění průzkumů, vytyčení inženýrských sítí, geodetické vytyčení vrtů, sond, zajištění zvláštního užívání komunikací, včetně projektu (pokud bude potřebný), pořízení fotodokumentace dotčených pozemků před zahájením průzkumných prací a po dokončení průzkumných prací. Součástí inženýrské činnosti bude též zajištění souhlasů vlastníků pozemků s prováděním průzkumů, v součinnosti se zadavatelem, včetně zajištění potřebných podkladů na díle, účast na pracovních výborech v sídle zadavatele min 6x, včetně pořízení zápisů z jednání.

2.3 Průzkumné práce:

- Průzkumné práce a geodetické práce v zastavěném území budou realizovány v době, kdy je nízký provoz dopravy, aby nedocházelo k omezení dopravy zvláště v průmyslových areálech. Zadavatel požaduje po uchazeči provádět průzkumy a geodetické práce tak, aby nedocházelo k omezení odjezdu a příjezdu do výrobních závodů, tedy zejména v sobotu a neděli.
- Průzkumy a geodetické zaměření budou realizovány na pozemcích, na kterých budou zajištěny potřebné souhlasy. Zadavatel poskytne uchazeči při zajišťování souhlasů pro vstupy na pozemky a pro zajištění průzkumů součinnost.
- Uchazeč zodpovídá za škody způsobené prováděním průzkumných prací – náhrada vzniklé škody bude uhrazena uchazečem. Uchazeč po dokončení průzkumů uvede pozemky a komunikace bezodkladně do původního stavu, nejpozději do 3 dnů od ukončení průzkumu. O předání a převzetí dotčených pozemků před provedením průzkumů a po provedení průzkumů uchazeč sepiše předávací protokol s vlastníkem (případně nájemcem) pozemku a tento protokol předá zadavateli.
- Povinností zpracovatele průzkumů je oznámit všem dotčeným úřadům a vlastníkům (nájemcům pozemků) jeho činnost a náplň, a to nejpozději 21 dnů před samotným započatím prací.
- Před zahájením vrtných prací zajistí zpracovatel průzkumů vytyčení inženýrských sítí v prostoru průzkumných prací, zejména v místech předpokládaných vrtů a kopaných sond, včetně všech povolení a potřebných podkladů pro zajištění průzkumů.
- Vytyčení vrtů, sond, odběrných míst, včetně zaměření provedených průzkumů (vrtů, sond, odběrných míst), bude provedeno oprávněným geodetem na pokladu katastrální mapy.
- V případě, že vznikne průzkumnou činností znečištění komunikací a zpevněných ploch, je uchazeč povinen bezodkladně provést čištění těchto komunikací a zpevněných ploch.
- Uchazeč musí dodržet v průběhu průzkumných prací veškeré předpisy a normy, včetně zajištění a dodržení veškerých bezpečnostních předpisů.
- Čistopisy všech průzkumů, posouzení budou odevzdány ve formátu:
Textová část bude odevzdána ve formátu doc a pdf.
Tabulková část pokud bude samostatná odevzdána ve formátu xls a pdf.
Grafická část odevzdána v souřadnicích S-JTSK v dostatečném rozlišení v měřítku dle papírových výkresů ve formátu pdf, a dgn.(V8) či dwg.
Geodetické zaměření související s předmětem plnění, mj. sondy, vrty, body prováděných průzkumů, bude ověřeno ve všech částech autorizovaným geodetem.

Předmětem této zakázky není zpracování DUR.

Předmětem této zakázky není zajištění korozivního průzkumu a průzkumu bludných proudů

Zadavatel bezplatně poskytne vybranému uchazeči podklady, jejich rozsah je uveden v návrhu smlouvy o dílo.

3. Doba a místo plnění:

- Předpokládaný termín zahájení prací – 8/2019 (přesné datum doplní uchazeč ve své nabídce a návrhu SOD)
- Termín předání díla do 31.1.2020
- Uchazeč předloží v rámci nabídky **harmonogram předmětu plnění.**
- **Zadavatel si vyhrazuje určení termínu pro provádění průzkumných prací vrty a sondami na pozemcích, které jsou osety, zejména v termínech provádění průzkumů v září a říjnu 2019.**

Místo plnění: Sídlo zadavatele, tj. Pernštejnské náměstí 1, Hranice.

4. Požadavky na prokázání kvalifikace:

- 4.1. Zadavatel požaduje prokázání splnění **základních kvalifikačních předpokladů** tím, že dodavatel předloží řádně podepsané **čestné prohlášení**, jehož závazný vzor je součástí zadávací dokumentace.
- 4.2. Zadavatel požaduje prokázání splnění **profesních kvalifikačních předpokladů** tím, že dodavatel předloží **oprávnění k podnikání** ve vztahu k předmětu zakázky (živnostenské oprávnění, druh živnosti ohlašovací vázaná nebo výpis z obchodního rejstříku)
- 4.3. Dále dodavatel splní profesní kvalifikační předpoklady předložením:
 - osvědčení o odborné způsobilosti projektovat a vyhodnocovat **geologické práce v oboru inženýrská geologie** podle ustanovení § 3 odst. 3 zákona č. 62/1988 Sb., o geologických pracích, v platném znění a vyhlášky Ministerstva životního prostředí č. 206/2001 Sb., o osvědčení odborné způsobilosti projektovat, provádět a vyhodnocovat geologické práce, v platném znění a **Oprávnění pro provádění Geotechnického průzkumu - průzkumných a diagnostických prací** souvisejících s výstavbou, opravami a údržbou a správou pozemních komunikací, v souladu s Metodickým pokynem Systému jakosti v oboru pozemních komunikací – část II/2 – průzkumné a diagnostické práce č.j. 20840/01-120 v platném znění, vydaným Ministerstvem dopravy
 - **Oprávnění k provádění Diagnostického průzkumu konstrukcí vozovek - průzkumných a diagnostických prací** souvisejících s výstavbou, opravami a údržbou a správou pozemních komunikací, v souladu s Metodickým pokynem Systému jakosti v oboru pozemních komunikací – část II/2 – průzkumné a diagnostické práce č.j. 20840/01-120 v platném znění, vydaným Ministerstvem dopravy
 - **Oprávnění či osvědčení k provádění Zpracování pedologického průzkumu – osvědčení o akreditaci pro zkušební laboratoř**, dle platných předpisů a nařízení
 - Autorizaci v oboru **krajinářská architektura** k provádění **dendrologického průzkumu**, dle platných předpisů a nařízení
 - Osvědčení k provádění **Průzkumu kontaminace** - osvědčení o odborné způsobilosti projektovat a vyhodnocovat **geologické práce v oboru environmentální geologie** podle ustanovení § 3 odst. 3 zákona č. 62/1988 Sb., o geologických pracích, v platném

znění a vyhlášky Ministerstva životního prostředí č. 206/2001 Sb., o osvědčení odborné způsobilosti projektovat, provádět a vyhodnocovat geologické práce, v platném znění

4.4. Zadavatel požaduje prokázání **technických kvalifikačních předpokladů** předložením seznamu minimálně:

- 3 zakázek obdobného charakteru - zpracování **geotechnického průzkumu**, z nichž každá bude v **minimálním finančním objemu 300 000 Kč bez DPH za jedno plnění**
- 3 zakázek obdobného charakteru - zpracování **diagnostického průzkumu**, z nichž každá bude v **minimálním finančním objemu 40 000 Kč bez DPH za jedno plnění**
- 2 zakázek obdobného charakteru **pedologického průzkumu**
- 2 zakázek obdobného charakteru **dendrologického průzkumu**
- 2 zakázek obdobného charakteru **kontaminace zemin**

v průběhu posledních 7 let. Tyto příklady musí obsahovat údaje o objednateli a kontaktní osobu objednatele, která může podat informace o referencích.

Předkládané dokumenty mohou být předkládány **v prosté kopii**.

Uchazeč může prokázat profesní a technickou kvalifikaci požadovanou zadavatelem v bodu 4.3 a 4.4 Výzvy k podání nabídky prostřednictvím jiných osob. Uchazeč je v takovém případě povinen zadavateli předložit:

1. doklady prokazující splnění chybějící části kvalifikace prostřednictvím jiné osoby,
2. písemný závazek jiné osoby k poskytnutí plnění určeného k plnění této zakázky nebo k poskytnutí věcí nebo práv, s nimiž bude dodavatel oprávněn disponovat v rámci plnění této zakázky, a to alespoň v rozsahu, v jakém jiná osoba prokázala kvalifikaci za dodavatele.

5. Způsob hodnocení nabídek:

Hodnocení nabídek bude provedeno:

- Celková nabídková cena bez DPH 100%

Hodnocení nabídek se provede podle výše nabídkových cen jednotlivých uchazečů tak, že se sestaví pořadí uchazečů od prvního k poslednímu s ohledem na výši nabídkové ceny. Nejvýhodnější nabídkou je pak ta, která nabízí nejnižší nabídkovou cenu za provedení prací dle bodu 2. předmětu zakázky.

Rozhodná je přitom výše nabídkové ceny bez DPH.

6. Požadavky na jednotný způsob zpracování ceny:

Nabídková cena bude zpracována podle přiloženého výkazu výměr – formou položkového rozpočtu (ve stejném členění), který musí být součástí nabídky, **včetně rekapitulace**.

Nabídková cena na realizaci výše uvedené zakázky bude navržena v Kč, bez DPH, a to oceněním prací, spojených s realizací zadání v rozsahu Výzvy k podání nabídky bodu č.2 Předmět zakázky. Fakturace bude provedena po protokolárním předání a převzetí díla.

Tato cena bude pevná a maximální.

V nabídce bude provedena rekapitulace celkové nabídkové ceny.

Nabídnutá cena musí být definována jako nejvýše přípustná a musí obsahovat veškeré náklady, nutné k provedení zakázky, pojištění uchazeče, včetně podnikatelského rizika. Pro navrženou cenu platí, že musí obsahovat mimo ceny vlastního provedení zakázky zejména náklady na všechny úkony, práce a služby, nezbytné pro úplné a řádné dokončení díla. Do tohoto spadají také všechny náklady spojené s konzultací podkladů, konceptu na výrobních výborech (cestovné, poplatky aj.).

Faktura bude adresována na Město Hranice, Pernštejnské náměstí 1, Hranice.

Náklady uchazečů spojené s účastí v nabídkovém řízení zadavatel nehradí.

7. Obchodní podmínky

Návrh smlouvy o dílo je součástí zadávací dokumentace a je přiložen v příloze zadávací dokumentace. Uchazeči jsou oprávněni do vzorového návrhu smlouvy doplnit pouze údaje v místě označeném žlutou barvou. Žádné další zásahy do vzorového návrhu smlouvy nejsou přípustné.

Návrh smlouvy o dílo musí být ze strany uchazeče podepsán oprávněnou osobou nebo osobou k tomu zmocněnou či pověřenou.

8. Platební podmínky

Platební podmínky jsou uvedeny v návrhu smlouvy o dílo, která je součástí zadávací dokumentace a je přiložena v příloze této výzvy k podání nabídky.

9. Lhůta pro podání nabídek

Lhůta pro podání nabídek počíná běžet dnem obdržení výzvy a končí **dnem 8.8.2019 v 10 hodin**.

Nabídky v písemné formě předkládejte v uzavřených obálkách s výrazným označením:

" NEOTVÍRAT – SOUTĚŽ – „Hranice – Severovýchodní obchvat – průzkumy pro dokumentaci pro územní rozhodnutí“

O zadávací dokumentaci si mohou zájemci požádat na MěÚ Hranice, Pernštejnské náměstí 1, Hranice, Odbor rozvoje města, po telefonické domluvě - kontaktní pracovník Ing. Pavla Hyncicová, tel.: 581 828 203, dveře č. 322 nebo e-mailem: pavla.hyncicova@mesto-hranice.cz

Uchazeč je oprávněn po zadavateli písemně nebo elektronicky požadovat dodatečné informace k zadávacím podmínkám. Lhůta pro podání dodatečných dotazů končí dne 2.8.2019 v 9 hodin.

10. Lhůta, po kterou jsou uchazeči svoji nabídkou vázáni

Dodavatelé jsou svou nabídkou vázáni 90 kalendářních dnů ode dne podání nabídky.

11. Místo pro podání nabídek

Nabídky zasílejte poštou nebo podejte osobně na adrese: Městský úřad Hranice, Pernštejnské náměstí 1, 753 01 Hranice. Příjímacím místem je Podatelna II umístěná v kanceláři č. 122 (přízemí). Jiné doručení není považováno za řádné podání nabídky.

Provozní doba podatelny:

Pondělí	7.00 – 17.00
Úterý	7.00 – 15.00
Středa	7.00 – 17.00
Čtvrtek	7.00 – 15.00
Pátek	7.00 – 13.30

12. Zadavatel si vyhrazuje právo

- neuzavřít smlouvu s žádným uchazečem
- zadání zakázky kdykoliv zrušit
- změnit nebo doplnit podmínky zadání
- provádět úpravy návrhů smluv
- odmítnout veškeré předložené nabídky


V Hranicích dne 22. 4. 2019



Jiří Kudláček
starosta měst

Přílohy:

- Čestné prohlášení o splnění základní způsobilosti
- Návrh smlouvy o dílo
- Podklady, PD


Datum vyvěšení: 25. 07. 2019
 Současně téhož dne zveřejněno způsobem umožňujícím dálkový přístup.
 Podpis:  **MĚSTSKÝ ÚŘAD**
753 01 HRANICE

- 12 -

Pernštejnské náměstí 1
753 37 Hranice

IČ: 00301311

Tel.: 581 828 111
Fax: 581 828 650

Datum sejmnutí: 09. 08. 2019
 Současně do téhož dne zveřejněno způsobem umožňujícím dálkový přístup.
 Podpis:  **MĚSTSKÝ ÚŘAD**
753 01 HRANICE

- 12 -

E-mail: podatelna@mesto-hranice.cz





MĚSTO HRANICE

ODBOR ROZVOJE MĚSTA

Výzva k podání nabídky – DOPLNĚNÍ Č.1

Zakázka	Hranice – Severovýchodní obchvat – průzkumy pro dokumentaci pro územní rozhodnutí
Zadavatel	Město Hranice, IČO 00301311
Způsob zadání	Směrnice QS 74-01

V rámci výběrového řízení byla ve stanovené lhůtě dne 1.8.2019 podána žádost o dodatečnou informaci ze strany uchazeče:

Otázka č.1 U pedologie nevím, že existuje autorizace, zde máme k dispozici „pouze“ soudního znalce. Analýza kvality zemin je vždy otázkou autorizované/akreditované laboratoře, zde využíváme Laboratoř Morava.

- stačí kvalifikace Soudního znalce?

- u laboratoře - chápu, že výstup má být pod akreditací, ale přijde mi nadstandardní požadovat dopředu doklady laboratoře, bývá normální, že se využívá akreditovaný subjekt, ale to se garantuje jeho razítkem na protokolu a tím, že je na stránkách ČIA, ale ne dopředu - ty laboratoře se dají substituovat podle toho, kolik mají práce, to se děje za běhu, není zvykem uvádět laboratoř.. - potřebujete to?

Odpověď č.1 *Zadavatel nepožaduje v rámci splnění profesní kvalifikace doložení osvědčení o akreditaci pro zkušební laboratoř. Zadavatel nepožaduje v rámci profesních kvalifikačních předpokladů doložit oprávnění či osvědčení k provádění pedologického průzkumu.*

Akreditace zkušební laboratoře bude doložena ve výsledném díle.

Otázka č.2 U dendrologie bych vznesla dotaz na zadavatele, zda je nutné pro zpracování dendrologického průzkumu dokládat autorizaci krajinářského architekta, jedná se spíše o činnost odborného biologa/botanika, v území pokud je mi známo se nevyskytují žádné speciální kultivary, jehož posouzení by bylo nutno řešit odborným dendrologem (nikoliv krajinářským architektem). Tito se spíše specializují na následné návrhy.

- ve smyslu textu výše - je nutné dokládat autorizaci krajinářského architekta ?

Odpověď č.2 *Splnění profesní kvalifikace k provádění dendrologického průzkumu bude doloženo osvědčením o autorizaci v oboru krajinářská architektura nebo doložením vysokoškolského vzdělání v oboru přírodovědeckém, lesnickém nebo zahradnickém*

Otázka č.3 Konečně požadovat na kontaminaci autorizaci na environmentální geologii je nesmysl. Tady by mělo být požadavek na osvědčení pouze geologických prací dle dané vyhlášky, bez udání konkrétní specializace, maximálně však sanace (což je ale rovněž nesmysl).

Odpověď č.3 Zadavatel nepožaduje v rámci splnění profesní kvalifikace doložení osvědčení o odborné způsobilosti projektovat a vyhodnocovat geologické práce v oboru environmentální geologie.

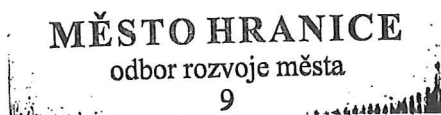
Profesní kvalifikace bude splněna doložením osvědčení o odborné způsobilosti projektovat a vyhodnocovat geologické práce v oboru inženýrská geologie podle ustanovení § 3 odst. 3 zákona č. 62/1988 Sb., o geologických pracích, v platném znění.

- jak zde ?

Otázka č.4 Environmentální geologie je spíše multidisciplinární obor, který je pro zaměstnance ve státní správě (odborný referent odborů životního prostředí magistrátů, Česká inspekce životního prostředí, atd.); zaměstnanci muzea - kurátor sbírek, odborný průvodce, nižší odborní pracovníci v oboru geologie nebo životní prostředí (konzultační firmy, státní správa)....

Odpověď č.4 Odpovězeno v bodu 3.

V Hranicích dne 1.8.2019



Ing. arch. Marek Kuchta
Vedoucí odboru rozvoje města

01. 08. 2019
Datum vyvěšení:
Současně téhož dne zveřejněno způsobem umožňujícím dálkový přístup.
Podpis:

MĚSTSKÝ ÚŘAD
odbor vnitřních věcí
HRANICE
-10-

09. 08. 2019
Datum sejmutí:
Současně do téhož dne zveřejněno způsobem umožňujícím dálkový přístup.
Podpis:

MĚSTSKÝ ÚŘAD
753 01 HRANICE
- 12 -



MĚSTO HRANICE

ODBOR ROZVOJE MĚSTA

Výzva k podání nabídky – DOPLNĚNÍ Č. 2

Zakázka	Hranice – Severovýchodní obchvat – průzkumy pro dokumentaci pro územní rozhodnutí
Zadavatel	Město Hranice, IČO 00301311
Způsob zadání	Směrnice QS 74-01

V rámci výběrového řízení byla ve stanovené lhůtě dne 2. 8. 2019 podána žádost o vysvětlení zadávací dokumentace resp. žádost o poskytnutí následujících dodatečných informací

Žádost č. 1 V Doplnění Výzvy č. 1 k podání nabídky v rámci výběrového řízení na akci Hranice – Severovýchodní obchvat – průzkumy pro dokumentaci pro územní rozhodnutí, odpověď na otázku č. 3 zadavatel uvádí:

Zadavatel nepožaduje v rámci splnění profesní kvalifikace doložení osvědčení o odborné způsobilosti projektovat a vyhodnocovat geologické práce v oboru environmentální geologie. Profesní kvalifikace bude splněna doložením osvědčení o odborné způsobilosti projektovat a vyhodnocovat geologické práce v oboru inženýrská geologie podle § 3 odst. 3 zákona č. 62/1988 Sb., o geologických pracích, v platném znění.

Dovolujeme si Zadavatele upozornit, že v souladu s citovaným zákonem a prováděcí vyhl. Č.206/2001 Sb., o osvědčení odborné způsobilosti projektovat, provádět a vyhodnocovat geologické práce a vyhl. č.369/2004 Sb. o projektování, provádění a vyhodnocování geologických prací, oznamování rizikových geofaktorů je povinen příslušné práce v oboru kontaminace životního prostředí zaštitovat pouze zodpovědný řešitel s osvědčením odborné způsobilosti projektovat, provádět a vyhodnocovat geologické práce v oboru sanační geologie, příp. environmentální geologie. „Postesk“ uchazeče v dotazu č. 4 je naprosto irelevantní, neboť po zaměstnancích ve státní správě apod. tato odbornost není vyžadována, dle díkce zákona ji musí disponovat odpovědný řešitel geologického úkolu. Žádáme tudíž zadavatele, aby tuto odbornost jako nezbytnou pro část kontaminačního průzkumu jako součást požadované kvalifikace nadále po uchazečích vyžadoval.

Odpověď č. 1

Zadavatel ponechává v platnosti „Odpověď“ č. 3“ poskytnutou dne 1. 8. 2019 v rámci „Výzvy k podání nabídky – Doplnění č. 1“, tzn:

Zadavatel nepožaduje v rámci splnění profesní kvalifikace doložení osvědčení o odborné způsobilosti projektovat a vyhodnocovat geologické práce v oboru environmentální geologie.

Profesní kvalifikace bude splněna doložením osvědčení o odborné způsobilosti projektovat a vyhodnocovat geologické práce v oboru inženýrská geologie podle ustanovení § 3 odst. 3 zákona č. 62/1988 Sb., o geologických pracích, v platném znění.

MĚSTO HRANICE

V Hranicích dne 5. 8. 2019

odbor rozvoje města

9

Datum vyvěšení: 06. 08. 2019
 Současné téhož dne zveřejněno způsobem umožňujícím dálkový přístup.
 Podpis:

Ing. arch. Marek Kuchta

Vedoucí odboru rozvoje města

ORM/37728/19

Datum sejmutí: 09. 08. 2019
 Současné do téhož dne zveřejněno způsobem umožňujícím dálkový přístup.
 Podpis:

Pernštejnské náměstí 1
 753 37 Hranice

IC: 00301311

Tel.: 581 828 111
 Fax: 581 828 650

E-mail: podatelna@znanosti.hrany.cz

MĚSTSKÝ ÚŘAD
 753 01 HRANICE

- 12 -

MĚSTSKÝ ÚŘAD
 753 01 HRANICE

- 12 -



MĚSTO HRANICE

ODBOR ROZVOJE MĚSTA

Výzva k podání nabídky – DOPLNĚNÍ Č. 3

Zakázka	Hranice – Severovýchodní obchvat – průzkumy pro dokumentaci pro územní rozhodnutí
Zadavatel	Město Hranice, IČO 00301311
Způsob zadání	Směrnice QS 74-01

Zadavatel oznamuje,

že součástí zadávací dokumentace je „Projekt průzkumů“, zpracovaný společností K-GEO, číslo zakázky 2019 080. Ten obsahuje závazné požadavky na zpracování jednotlivých průzkumů, kde je u výsledného díla ve vybraných případech požadováno mimo jiné doložení osvědčení odborné způsobilosti zhotovitele či subdodavatelů.

V Hranicích dne 5. 8. 2019

MĚSTO HRANICE

odbor rozvoje města

9

Ing. arch. Marek Kuchta

Vedoucí odboru rozvoje města

Datum vyvěšení: 06. 08. 2019
 Současně téhož dne zveřejněno způsobem umožňujícím dálkový přístup.
 Podpis:

MĚSTSKÝ ÚŘAD
 753 01 HRANICE
 - 12 -

Datum sejmuti: 09. 08. 2019
 Současně do téhož dne zveřejněno způsobem umožňujícím dálkový přístup.
 Podpis:

MĚSTSKÝ ÚŘAD
 753 01 HRANICE
 - 12 -

ORM/39368/19