









		HRANICE ŘEŠENÉHO ÚZEMÍ
		HRANICE KATASTRÁLNÍHO ÚZEMÍ
		HRANICE ZASTAVĚNÉHO ÚZEMÍ K 15.6.2020
	Z1	ZASTAVITELNÉ PLOCHY
	K1	PLOCHY ZMĚN V KRAJINĚ

LEVNÍ SYSTÉM EKOLOGICKÉ STABILITY

		REGIONÁLNÍ BIOCENTRUM
		LOKÁLNÍ BIOCENTRUM
		NADREGIONÁLNÍ BIOKORIDOR
		LOKÁLNÍ BIOKORIDOR

		DÁLNIICE II. TRÝDY (NAVŘEŽENÁ OSA DÁLNIICE II. TRÝDY MÁ POUZE INFORMATIVNÍ CH
		SILNICE I. TRÝDY (NAVŘEŽENÁ OSA SILNICE I. TRÝDY INFORMATIVNÍ CHARAKTER)

	DOCHÁZKOVÉ VÝDALENOSTI ZASTÁVEK HROMADNÉ DOPRAVY
	OCHRANNÉ PÁSMO SILNICE
	OCHRANNÉ PÁSMO ŽELEZNICE
	OCHRANNÁ PÁSMÁ LETECKÝCH ZABEZPEČOVACÍCH ZARÍZENÍ MINISTERSTVA OBRANY

B.2.2 A

