



MĚSTO HRANICE

ODBOR SPRÁVY MAJETKU

VÁŠ DOPIS ZN.:

ZE DNE: 2019-09-03
NAŠE ZN.: OSM/45527/19
VYŘIZUJE PAVEL SLOVÁK
TEL.: 581 828 238
FAX: 581 828 630
E-MAIL: pavel.slovak@mesto-hranice.cz

DATUM: 2019-09-16

Poskytnutí informace podle zákona č. 106/1999 Sb.

Vážený,

ve věci žádosti o poskytnutí informací podle zákona č. 106/1999 Sb., týkajících se problematiky úpravy dopravního režimu v historickém jádru města Hranic, Vám sdělujeme následující:

Dopravní značení v historickém jádru města Hranic je na místních komunikacích osazeno v souladu s Opatřením obecné povahy, tj. Stanovením přechodné úpravy provozu na pozemních komunikacích, vydaným Městským úřadem Hranice, odborem stavební úřad, životního prostředí a dopravy (č.j. OSUZPD/14964/19-14) dne 25.6.2019. Tento dokument nabyl účinnosti dne 1.7.2019.

Ve věci uzavírky ulice Jiráskova nebylo vydáno rozhodnutí dle ustanovení § 24 odst. 2 zákona č. 13/1997 Sb., ve znění pozdějších předpisů. Dopravní značení omezující provoz v ulici Jiráskova je osazeno v souladu se zmiňovaným Opatřením obecné povahy.

V období od 19.4.2019 do 30.6.2019 byla ulice Jiráskova uzavřena s odvoláním se na ustanovení § 24, odst. 8 zákona č. 13/1997 Sb., ve znění pozdějších předpisů, což bylo oznámeno příslušnému Silničnímu správnímu úřadu, kterým je Městský úřad Hranice, odbor stavební úřad a životního prostředí. Od 1.7.2019 je provoz na komunikaci v ulici Jiráskova omezen dopravním značením, osazeným v souladu s Opatřením obecné povahy, tj. Stanovením přechodné úpravy provozu na pozemních komunikacích, vydaným Městským úřadem Hranice, odborem stavební úřad, životního prostředí a dopravy (č.j. OSUZPD/14964/19-14) dne 25.6.2019.

Dopravní značení, upravující v současné době vjezd do ulice Jiráskova, neomezuje majitele nemovitostí, obchodníky (zásobování), ani občany bydlící v této lokalitě. Město Hranice neuvažuje o případných finančních úhradách zvýšených nákladů a ztrát, které mohou v souvislosti s omezením provozu v ulici Jiráskova vzniknout obchodníkům.

Fyzická kontrola dopravního značení realizovaného v historickém jádru v souladu s vydaným Opatřením obecné povahy je pravidelně (2x týdně) prováděna správcem místních komunikací (EKOLTES Hranice a.s.). Případné nedostatky (poškozené, popřípadě odcizené dopravní značení) jsou průběžně odstraňovány.

Osazení dopravního značení zajistila, na základě požadavku vedení města Hranic, spol. EKOLTES Hranice a.s. (IČO: 61974919), se sídlem Zborovská 606, 753 01 Hranice, která má oprávnění k osazování dopravního značení na místních komunikacích.

Odpovědnou osobou za stávající stav, tj. umístění přechodného dopravního značení v historickém jádru města Hranic, je PhDr. Vladimír Juračka, 1. místostarosta města Hranic.

Sčítání (statistika) průjezdů automobilů byla prováděna Městskou policií Hranice ze záznamu městského kamerového systému - viz. příloha.

Náklady na zpracování informace nebudou účtovány.

S pozdravem

Ing. Radomír Bradáč
vedoucí odboru správy majetku

Přílohy:

- Opatření obecné povahy - Stanovení přechodné úpravy provozu na pozemních komunikacích, vydané Městským úřadem Hranice, odborem stavební úřad, životního prostředí a dopravy (č.j. OSUZPD/14964/19-14) dne 25.6.2019,
- statistika průjezdnosti vozidel historickým jádrem města Hranic.

NA 3460 ÚČINNOSTI
DUE 1. 7. 2019

229/19

Městský úřad Hranice
Odbor stavební úřad, životního prostředí a dopravy
ODDĚLENÍ ŽIVOTNÍHO PROSTŘEDÍ
Pernštejnské náměstí 1, Hranice

Č. j. OSUZPD/14964/19-14

V Hranicích dne 25.06.2019

Oprávněná úřední osoba: Bc. Zuzana Hiklová

E-mail: zuzana.hiklova@mesto-hranice.cz

Telefon: 581 828 344

VEŘEJNÁ VYHLÁŠKA

Opatření obecné povahy stanovení přechodné úpravy provozu na pozemních komunikacích

Městský úřad Hranice, Odbor stavební úřad, životního prostředí a dopravy, jako příslušný orgán státní správy (dále jen „správní orgán“) podle § 124 odstavce 6 zákona č. 361/2000 Sb., o provozu na pozemních komunikacích a o změnách některých zákonů, ve znění pozdějších předpisů (dále jen „zákon o provozu na pozemních komunikacích“), na základě žádosti Města Hranice, IČO 00301311, se sídlem Pernštejnské nám. 1, 753 01 Hranice, ze dne 18.03.2019, jejího následného doplnění, a po písemném vyjádření příslušného orgánu Policie ČR č. j. KRPM-36389-12/ČJ-2019-140806 ze dne 19.06.2019, v souladu s § 77 odst. 1 písm. c) a § 77 odst. 5 zákona o provozu na pozemních komunikacích

s t a n o v í

**přechodnou úpravu provozu na místních komunikacích Masarykovo náměstí,
ul. Janáčkova, Pernštejnské náměstí, ul. Zámecká a ul. Jiráskova v Hranicích**

Termín a místo úpravy: **30.06.2019 - 31.10.2019**
místní komunikace III. třídy - Masarykovo náměstí, ul. Janáčkova,
Pernštejnské náměstí, ul. Zámecká a ul. Jiráskova v Hranicích

Důvod úpravy: přechodná úprava za účelem zklidnění silničního provozu,
snížení hluchosti, zvýšení bezpečnosti chodců a cyklistů
v historickém jádru města, zatraktivnění centra města pro občany
a jeho návštěvníky

Způsob vyznačení: dopravní značení je stanoveno dle přiložené situace, která je
nedílnou součástí tohoto stanovení a bude provedeno na
náklady žadatele

Odpovědná osoba: PhDr. Vladimír Juračka, [redacted]

Povinností odpovědné osoby je kontrolovat užití dopravních
značek, dle schváleného schématu umístění dopravního značení
a zabezpečit jejich údržbu po celé období přechodné úpravy
provozu na pozemních komunikacích.

Povinností odpovědné osoby je dále informovat NDIC o
dopravním omezení silničního provozu (kdy bude akce probíhat,

229/16

čas od-do, číslo komunikace, km staničení, popř. bližší určení místa omezení, důvod omezení, a to mailem na ndic@rsd.cz nebo na tel. 596 663 556).

Je nutno dodržet:

- vyhlášku č. 294/2015 Sb., kterou se provádějí pravidla provozu na pozemních komunikacích, ve znění pozdějších změn, ČSN EN 1436/A1,
- TP 66 „Zásady pro dopravní značení na pozemních komunikacích“,
- kontrolu a údržbu přechodného dopravního značení bude provádět či zajišťovat výše uvedená odpovědná osoba,
- přechodné dopravní značení bude dostatečně zabezpečeno proti pádu či převrnutí,
- po skončení zkušebního provozu bude přechodné dopravní značení neprodleně odstraněno žadatelem.

Odůvodnění

Městský úřad Hranice obdržel dne 18.03.2019 žádost Města Hranice, IČO 00301311, se sídlem Pernštejské nám. 1, 753 01 Hranice, o vydání stanovení přechodné úpravy provozu na místních komunikacích III. třídy - Masarykovo náměstí, ul. Janáčkova, Pernštejské náměstí, ul. Zámecká a ul. Jiráskova v Hranicích.

Z předložených podkladů a proběhlých ústních jednání nebylo možné posoudit, zda budou splněny všechny zákonné náležitosti pro přechodnou úpravu provozu. Předložené podklady a podklady získané během řízení správní orgán nepřesvědčily, že navržená přechodná úprava provozu bude svým provedením vyhovovat bezpečnosti a plynulosti silničního provozu. Dle správního orgánu předložené podání neobsahovalo všechny předepsané náležitosti a neposkytovalo dostatečný podklad pro jeho posouzení, bylo nutné odstranit nedostatky tohoto podání, a proto správní orgán dne 15.04.2019 řízení o návrhu přechodné úpravy provozu v souladu s ustanovením § 64 odst. 1 písm. a) zákona č. 500/2004 Sb., správní řád, ve znění pozdějších předpisů (dále jen „správní řád“) přerušil a vyzval žadatele k odstranění nedostatků podání. Veškeré nedostatky podání byly žadatelem odstraněny ke dni 24.06.2019. Doplněním podání byly rovněž zohledněny připomínky dotčeného orgánu, tj. Policie ČR, Dopravního inspektorátu Přerov, z hlediska bezpečnosti a plynulosti silničního provozu, uvedené v jeho stanovisku č. j. KRPM-36389-12/ČJ-2019-140806 ze dne 19.06.2019.

V průběhu řízení o návrhu přechodné úpravy provozu bylo správnímu orgánu doručeno podání právnických osob - společnosti Řeznictví Kunovský s.r.o. a spolku Živé Hranické náměstí z. s., ve kterém tyto osoby upozorňují na dopravní značení na místních komunikacích v historickém jádru města. Dle platné právní úpravy – citace: „jde-li o stanovení přechodné úpravy provozu na pozemních komunikacích, nedoručuje příslušný správní úřad návrh opatření obecné povahy a nevyzývá dotčené osoby k podávání připomínek nebo námitek; opatření obecné povahy nabývá účinnosti pátým dnem po vyvěšení“, vyplývá, že veřejnost v tomto typu řízení není jeho účastníkem a ani není vyzývána k podání připomínek či námitek. Správní orgán obsah podaných podnětů bere na vědomí, avšak dle citované právní úpravy námítky dotčených osob se v rámci řešení přechodné úpravy dopravního značení neřeší. Podání uvedených subjektů bylo předáno nadřízenému správnímu orgánu Krajskému úřadu Olomouckého kraje, Odboru dopravy a silničního hospodářství.

Stanovení přechodné úpravy provozu se vydává za účelem zklidnění silničního provozu, snížení hlukosti, zvýšení bezpečnosti chodců a cyklistů v historickém jádru města a dále zatraktivnění centra města pro občany a jeho návštěvníky, a to v rozsahu dle přílohy, která je nedílnou součástí tohoto stanovení.

Navržené přechodné dopravní značení se v souladu s § 77 odst. 5 zákona o provozu na pozemních komunikacích stanovuje opatřením obecné povahy.


str. 2 – OSUZPD/14964/19-14

229/A

Poučení

Podle § 173 odst. 2 správního řádu proti opatření obecné povahy nelze podat opravný prostředek.

Opatření obecné povahy nabývá účinnosti pátým dnem po dni vyvěšení veřejné vyhlášky.


Bc. Zuzana Hiklová
samostatný referent
oddělení životního prostředí



Podle ustanovení § 173 odst. 1 správního řádu musí být opatření obecné povahy vyvěšeno na úřední desce po dobu 5 dnů a zveřejněno též způsobem umožňujícím dálkový přístup. Pátý den po vyvěšení je dnem nabytí účinnosti opatření obecné povahy. Opatření obecné povahy bude vyvěšeno na úřední desce a zveřejněno též způsobem, umožňujícím dálkový přístup.

Datum vyvěšení: 26. 06. 2019

Datum sejmutí: 02. 07. 2019

Podpis oprávněné osoby, potvrzující vyvěšení
Razítko:

MĚSTSKÝ ÚŘAD
753 01 HRANICE
- 12 -

Podpis oprávněné osoby, potvrzující sejmutí
Razítko:

MĚSTSKÝ ÚŘAD
753 01 HRANICE
- 12 -

V elektronické podobě
zveřejněno od: 26. 06. 2019

V elektronické podobě
zveřejněno do: 02. 07. 2019

Podpis oprávněné osoby, potvrzující zveřejnění
Razítko:

MĚSTSKÝ ÚŘAD
753 01 HRANICE
- 12 -

Podpis oprávněné osoby, potvrzující zveřejnění
Razítko:

MĚSTSKÝ ÚŘAD
753 01 HRANICE
- 12 -

Přílohy: 1x situace návrhu přechodné úpravy provozu
1x situace původního dopravního značení

Rozdělovník:

Obdrží:

- Město Hranice, Pernštejnské nám. 1, 753 01 Hranice

str. 3 – OSUZPD/14964/19-14

229/19

Úřady pro vyvěšení a podání zprávy o datu vyvěšení a sejmutí:

- Městský úřad Hranice, Odbor vnitřních věcí, Pernštejnské nám. 1, 753 01 Hranice

Dále obdrží:

- Policie ČR, KŘP OK, územní odbor vnější služby Přerov, DI Přerov, U Výstaviště 18, 751 52 Přerov
- Hasičský záchranný sbor Olomouckého kraje, územní odbor Přerov, Šířava 25, 750 11 Přerov
- Zdravotnická záchranná služba, Dvořákova 75, 750 11 Přerov
- ČSAD Frýdek-Místek, Politických obětí 2238, 738 01 Frýdek-Místek
- PhDr. Vladimír Juračka,

Na vědomí:

- Město Hranice, městská policie, Pernštejnské nám. 1, 753 01 Hranice
- Město Hranice, Odbor správy majetku, Pernštejnské nám. 1, 753 01 Hranice
- EKOLTES Hranice, a. s., Zborovská 606, 753 01 Hranice

spis

str. 4 – OSUZPD/14964/19-14

Statistika průjezdnosti vozidel centrem města Hranic dne 24.7.2019 od 8.00 do 25.7.2019 do 8.00 hodin a porovnání se statistikou ze dne 01.03.2019, kdy byla ulice Jiráskova průjezdná bez omezení.

Statistika byla prováděna ze záznamu městského kamerového systému.

Vjezd vozidel do centra města Svatoplukovou ulicí:



01.03.2019	Vjezd (Svatoplukova ul.)
06:00-07:00	138
07:00-08:00	213
08:00-09:00	288
09:00-10:00	288
10:00-11:00	294
11:00-12:00	255
12:00-13:00	258
13:00-14:00	273
14:00-15:00	327
15:00-16:00	340
16:00-17:00	308
17:00-18:00	236
18:00-19:00	202
19:00-06:00	332
CELKEM	3752

	24.7.2019	25.7.2019
	Vjezd Svatoplukova	Vjezd Svatoplukova
06-07	71	109
07-08	125	134
08-09	167	207
09-10	216	210
10-11	175	209
11-12	200	220
12-13	186	188
13-14	178	180
14-15	202	187
15-16	209	195
16-17	162	162
17-18	105	126
18-19	72	92
19-06	284	257
CELKEM	2352	2476

- Omezením průjezdu ulicí Jiráskova (kolem zámku) se snížil celkový počet vozidel, které vjedou do centra města cca o 1250 vozidel.



01.03.2019	Výjezd Jiráskovou ulicí (kolem zámku)
06:00-07:00	110
07:00-08:00	149
08:00-09:00	185
09:00-10:00	217
10:00-11:00	218
11:00-12:00	194
12:00-13:00	174
13:00-14:00	198
14:00-15:00	222
15:00-16:00	229
16:00-17:00	252
17:00-18:00	192
18:00-19:00	170
19:00-06:00	263
CELKEM	2773

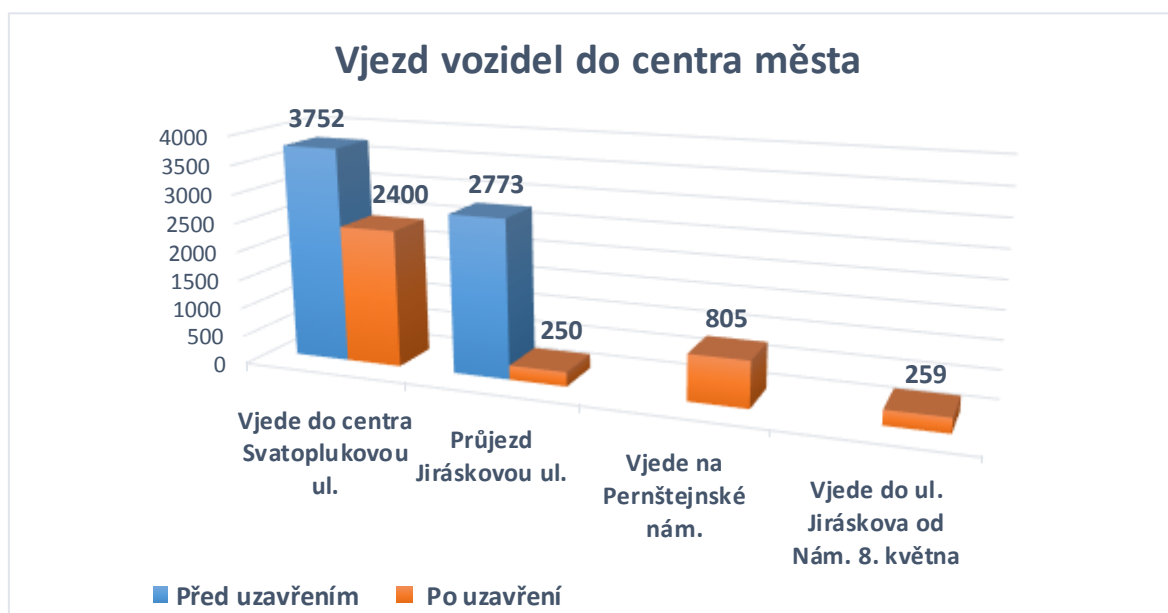
24.07.2019	Vjezd na Pernštejnské náměstí – Janáčkovou u.	Z počtu 805 vozidel projelo Jiráskovou ul. (kolem zámku – zákazem)
6-7	38	11
7-8	44	7
8-9	74	13
9-10	60	29
10-11	67	22
11-12	70	32
12-13	49	6
13-14	67	18
14-15	55	10
15-16	56	22
16-17	47	8
17-18	34	10
18-19	34	11
19-06	110	71
CELKEM	805	252

24.07.2019	vjezd do ul. Jiráskova z Nám. 8. Května
6-7	2
7-8	12
8-9	22
9-10	18
10-11	29
11-12	18
12-13	26
13-14	31
14-15	25
15-16	20
16-17	17
17-18	12
18-19	5
19-06	36

CELKEM	259
--------	-----



Celkové vyhodnocení

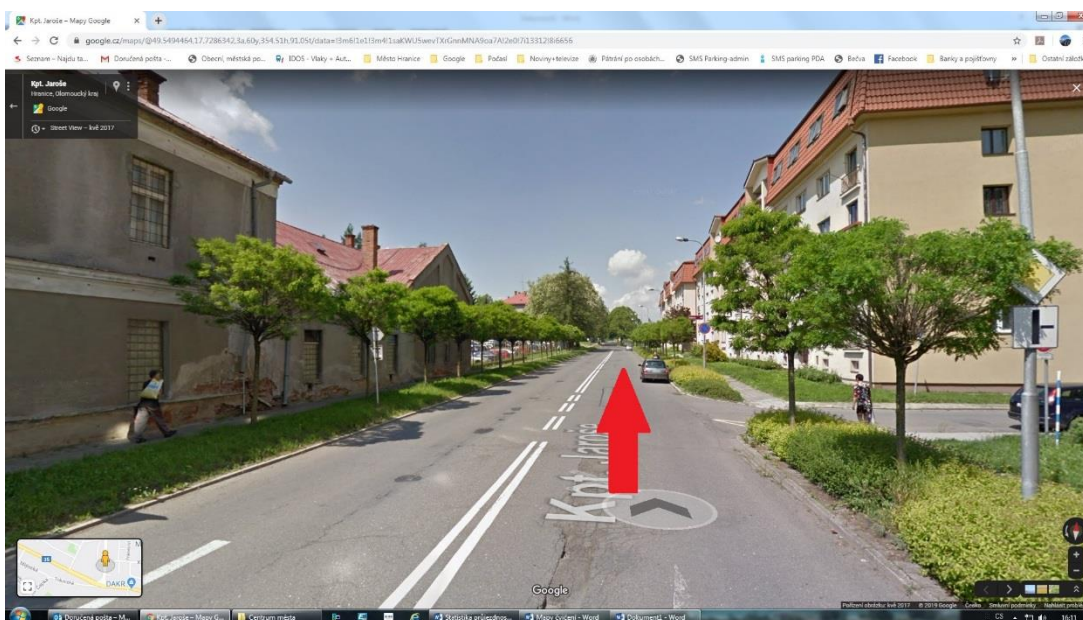


- Omezením průjezdu Jiráskovou ulicí (kolem zámku) se snížil celkový počet vozidel, které vjedou do centra města cca o **1250** vozidel.
- Jiráskovou ulicí v době, kdy nebyl omezen průjezd touto ulicí, projelo cca **2800** vozidel. V současné době je to cca **250** vozidel.
- Na Pernštejnské náměstí vjede Janáčkovou ulicí cca **800** vozidel a z toho **250** vjede do ulice Jiráskova (zákazem vjezdu) a **550** vozidel vyjíždí Zámeckou ulicí zpět na Masarykovo náměstí.
- Ulicí Komenského projede (ve směru na Tř. 1. máje) cca o **500** vozidel více (celkem

před úpravou **5500** a po omezení **6000** vozidel) – toto zvýšení nemá na průjezdnost ulicí Komenského žádný vliv. Naopak bylo zjištěno, že doprava je na křižovatce na Náměstí 8. května díky snížení počtu vozidel vyjíždějících do této křižovatky ze směru od centra města výrazně plynulejší.



- Ulicí Kpt. Jaroše projede (ve směru k sídlišti Struhlovsko) cca o **350** vozidel více (celkem před úpravou **3300** a po omezení **3650** vozidel).



- Omezením vjezdu do ulice Jiráskova se zvýšil průjezd ulicí Radniční (směrem ke křižovatce „Motošín“) cca o **1100** vozidel. Toto zvýšení nemá na průjezdnost touto křižovatkou žádný vliv – průjezdnost je plynulá i v období „špičky 14.30-16 h.

Závěr

Dosavadní přechodnou úpravou silničního provozu v centru města Hranic, které spočívalo v omezení průjezdnosti motorových vozidel Jiráskovou ulicí, bylo po tuto dobu zjištěno následující.

- Došlo ke značnému snížení počtu projíždějících vozidel centrem města.
- Zvýšila se bezpečnost chodců v Jiráskové ulici a na Pernštejském náměstí sníženým počtem projíždějících automobilů.
- Cyklisté mohli využít k cestě do centra města Jiráskovu a Zámeckou ulici se sníženým nebezpečím z případného střetu s ostatními vozidly.
- Zamezilo se využívání průjezdu vozidel centrem města jako alternativy k průjezdu Komenského ulicí.
- Došlo ke zlepšení plynulosti dopravy na křižovatce na Náměstí 8. května.