



ÚZEMNÍ PLÁN JINDŘICHOV

ZMĚNA Č. 1









NÁVRH PRO OPAKOVANÉ VEŘEJNÉ PROJEDNÁNÍ

I.b HLAVNÍ VÝKRES - ZMĚNA Č. 1

1 : 5 000

LEGENDA ZMĚNY

SSW	NÁVRH	VYMEZENÍ ZASTAVĚNÉHO ÚZEMÍ K 1.4.2024
		HRANICE ZASTAVĚNÝCH PLOCH
		HRANICE PLOCH ZMĚN V ÚPLNÉ
		PLOCHY S ROZDÍLNÝM ZPŮSOBEM VYUŽITÍ
SV	SV	BYDLENÍ - V RODINNÝCH DOMECH - VENKOVSKÉ
OV		OBČANSKÉ VYBAVENÍ - VEŘEJNÁ INFRASTRUKTURA
SV	SV	PLOCHY SMÍŠENÉ OBÝVNÉ - VENKOVSKÉ
DS		DOPRAVNÍ INFRASTRUKTURA - SILNIČNÍ
TI	TI	TECHNICKÁ INFRASTRUKTURA - INŽENYRSKÉ SÍTĚ
ZV		VEŘEJNÁ PROSTRAVNOST - VEŘEJNÁ ZELEN
ZL	ZL	ZELEN SOUKROMÁ A VYHRAZENÁ
W	W	PLOCHY VODNÍ A VODOHOSPODÁŘSKÉ
NZ		PLOCHY ZEMĚDĚLSKÉ
LA		PLOCHY LESNÍ
NP	NP	PLOCHY PŘÍRODNÍ
		KORIDORY
SSW	NÁVRH	
		KORIDOR TECHNICKÉ INFRASTRUKTURY

STAV	NÁVRH	
	Y.	KORIDOR TECHNICKÉ INFRASTRUKTURY
ÚZEMNÍ SYSTÉM EKOLOGICKÉ STABILITY		
EXISTUJÍCÍ	K ZAČLENĚNÍ	
		REGIONÁLNÍ BIOCENTRUM
		LOKÁLNÍ BIOCENTRUM
		REGIONÁLNÍ BIOKORIDOR
		LOKÁLNÍ BIOKORIDOR

DOPRAVNÍ INFRASTRUKTURA	
SSW	NÁVRH
	MÍSTNÍ KOMUNIKACE
	ÚČELOVÉ KOMUNIKACE
TECHNICKÁ INFRASTRUKTURA	
SSW	NÁVRH
	KANALIZACE SPLAŠKOVÁ
	KANALIZACE DEŠŤOVÁ
	ZACHYTIVÝ PŘÍKOP PŘÍVALOVÝCH VOD
	ŘAD PÍTNÉ VODY
	ZEMLNÍ VEDENÍ VN 22 KV VČETNĚ TRAFIDRACIE
	ZEMLNÍ VEDENÍ VN - PŘÍPOJKA VĚTRNÝCH ELEKTŘARŇEN (VYVEDENÉ VÝKONY)
	STŘEDOTULNÝ PLYNOVOD
	RUŠENÉ ŽIVY

POZNÁMKA:
VEŠKERÉ NÁVRHÉ ŽIVY VODNÍHO HOSPODÁŘSTVÍ A ENERGETIKY JSOU ZAPRACOVÁNY NOVĚ,
POVODNÍ ZÁMĚR SE TÍMTO RUŠÍ.
ÚZEMNÍ SYSTÉM EKOLOGICKÉ STABILITY JE ZAPRACOVÁN NOVĚ,
POVODNÍ ZÁMĚR SE TÍMTO RUŠÍ.

		PROJEKTOVÁ ČINNOST, URBANISMIUS, ÚZEMNÍ PLÁNOVÁNÍ, EKOLOGIE, GIS
		URBANISTICKÉ STŘEDISKO OSTRAVA, s.r.o.
		OSTRAVA 771, Spartakovičů 6014/3, Ostrava-Poruba, 70800 tel: 596 939 530, 596 939 531
		ZODP. PROJEKTANT: ING. ARCH. HELENA SALVETOVÁ ZAK. ČÍSLO: U - 690
		ZPRACOVATEL: ING. ARCH. HELENA SALVETOVÁ
		OBJEDNATEL: OBEC JINDŘICHOV DATUM: LISTOPAD 2024