

Seznam honebních společenstev v působnosti obce s rozšířenou působností Hranice

1. Honební společenstvo Běloutín – Lučice a Polom
2. Honební společenstvo Býškovice
3. Honební společenstvo Černotín – Hluzov
4. Honební společenstvo Drahotuše
5. Honební společenstvo Horní Újezd
6. Honební společenstvo Hubertus Paršovice
7. Honební společenstvo Hustopeče nad Bečvou
8. Honební společenstvo Jindřichov
9. Honební společenstvo Kunčice
10. Honební společenstvo Malhotice - Rouské
11. Honební společenstvo Milenov
12. Honební společenstvo Milotice nad Bečvou
13. Honební společenstvo Nejdek
14. Honební společenstvo Opatovice – Rakov
15. Honební společenstvo Partutovice
16. Honební společenstvo Potštát
17. Honební společenstvo Radíkov
18. Honební společenstvo Skalička
19. Honební společenstvo Střítež
20. Honební společenstvo Špičky
21. Honební společenstvo Velká
22. Honební společenstvo Všechovice
23. Honební společenstvo Zámrsky
24. Vlastní honitba Olšovec
25. Vlastní honitba Valšovice

Městský úřad Hranice
Rejstřík honebních společenstev

veden podle ust. § 28 odst. 1 a 3 zákona č. 449/2001 Sb., o myslivosti, ve znění pozdějších předpisů

Evid. číslo honitby – 1,2/03

1. Údaje o honebním společenstvu (HS) -

Název : Honební společenstvo Bělotín - Lučice a Polom	Sídlo : Jiří Dostálík Bělotín č. 23, 753 64 Bělotín
Registrováno dne : 15.12.1992	IČO : 47858516
Pod číslem : 30/92	

2. Údaje o orgánech honebního společenstva -

Jméno a příjmení :	Adresa trvalého pobytu :
Honební starosta : Jiří Dostálík	Bělotín č. 23, 753 64 Bělotín
Honební místostarosta: Václav Sládeček	Hluzov č. 41, 753 68 Černotín
Členové výboru HS :	
1. Zdeněk Doležal	Bělotín č. 239, 753 64 Bělotín
2. Zdeněk Šustal	Bělotín č. 301, 753 64 Bělotín
3. František Čech	Lučice č. 18, 753 64 Bělotín

3. Sbírka listin (přílohy rejstříku HS) -

Stanovy HS : Schválené dne 28.11.2002 - celkem počet stran 6
Identifikace honeb. pozemků tvořících společenstevní honitbu a to slovním popisem hranice honitby : celkem stran 1

4. Zánik a likvidace honebního společenstva -

Den provedení výmazu z rejstříku : . . 2003	Právní důvod výmazu z rejstříku :
Zahájení likvidace HS : . . 2003	Likvidátor – jméno, příjmení, trvale bytem :
* Přílohy - prohlášení konkursu - zamítnutí návrhu konkursu - zahájení řízení o vyrovnání	Správce konkursní podstaty – jméno, příjmení, trvale bytem :

* - nehodící se škrtnout

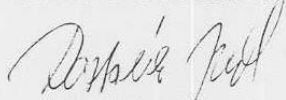
Zápis do rejstříku HS provedl :

Dne: 24.06.2013

**Celkový popis hranice společenstevní komitby Běloutín-
Lučice- Polom zahrnující výsledky domod.**

- 1) HS Vražné-Hynčice: Hranice začíná mostkem přes cestu č.47 Běloutín- Odry u odpočívky Běloutín a pokračuje směrem jižním po potůčku až k cestě Běloutín-Hynčice, kterou přetne dále mezi na spodní okraj Hynčického lesíka- soutok potůčků a dále levým okrajem tohoto lesíka - meliorační stokou až k cestě lučice- Hynčice-.
- 2) HS Blahutovice: OD cesty melioračním příkopem okrajem polního remízu až ke komunikaci Hrabětice-Lučice, po komunikaci směrem na Hrabětice až k Hrabětickému lesu, dále okrajem lesa k Lučickému potoku, po jeho proudu k lesíku. Dále okrajem lesíka, pak okrajem bývalého hliníku, na zpevněnou polní cestu Blahutovice-Polom. Po této polní cestě přes silnici č.48, dále melioračním příkopem přes drážní těleso až na příjezdovou cestu k Heřmanským rybníkům, poté k mostku přes Luh, dále korytem Luhu proti proudu až k soutoku s odvodňovacím příkopem. Okrajem příkopu až k lesu, dále po příkopu, který se mění v hlubokou strž vedoucí lesem až ke svážní cestě, dále svážnicí napříč lesem ve směru k obci Heřmanice až na potůček, dále strží s potůčkem, dále po zpevněné polní cestě až ke komunikaci Heřmanice-Hranické Loučky.
- 3) HS Milotice nad Bešvou: Od pramene potůčku u cesty u tzv. Adámkových vrhů západním směrem okrajem louky k rohu lesa, dále západním směrem okolo vzrostlých dubů na rozhraní srpkového porostu a paseky, severním směrem na KÚ Polom a dále vodotečí po proudu SZ směrem k mostku zleva přítékajícího potoka. Od mostku s SZ směrem po potoku (hranice KÚ Polom-Hranické Loučky) a dále pak jižním směrem po katastrální hranici na okraj lesa, dále po polní cestě k silnici III. tř. Špičky-Hranické Loučky.
- 4) HS Špičky: Po silnici západním směrem až k polní cestě do Polomu. Po této asi 150m směrem severním, pak se stáčí opět západním směrem až po jižní cíp tzv. Hrouzkového lesíka.
- 5) HS Kunčice: Od lesíka po levém břehu potůčku až po ústí do Luhu. Dále po pravém břehu Luhu až k rybníkům. Kopíruje břehy Dolního a Horního rybníka a poté směřuje po hraně oplocených zahrad až na křižovatku státní silnice Běloutín, Střítež, Hranice kde navazuje na levou krajnici silnice na Střítež a to až po železniční pojezd. V těchto místech navazuje na levou kolej železniční trati Ostrava-Přerov po které pokračuje k tzv. starému mostku.
- 6) HS Střítež nad Lučinou: Od mostku ke strážnímu domku, dále vpravo po melioračním kanálu do tzv. Německých luk až po silnici Střítež-Běloutín.
- 7) HS Nejdek: Od vyústění lesní cesty po silnici Střítež-Běloutín po polní cestu, která tvoří katastrální hranici. Po cestě p.č. 1230/4-8 na mez k potoku. Mez pokračuje přes potok na silnici Běloutín-Nejdek u hájenky, dále po mezi tvořící katastrální hranici až na polní cestu, dále lesní cestou v Královém lese po potůčku a po potoku (po proudu) po silnici č. 47 na most u odpočívky Běloutín.

Vypracoval: Jiří Dostálík,



HONEBNÍ SPOLEČENSTVO
Běloutín-Lučice a Polom
PSČ 753 65

Městský úřad Hranice
Rejstřík honebních společenstev

veden podle ust. § 28 odst. 1 a 3 zákona č. 449/2001 Sb., o myslivosti, ve znění pozdějších předpisů

Evid. číslo honitby – 3/03

1. Údaje o honebním společenstvu (HS) -

Název : Honební společenstvo Býškovice	Sídlo : Josef Novotný Býškovice č. 26, 753 53 Všechnovice
Registrováno dne : 1.12.1992	IČO : 47184655
Pod číslem : 07/92	

2. Údaje o orgánech honebního společenstva -

Jméno a příjmení :	Adresa trvalého pobytu :
Honební starosta : Josef Novotný	Býškovice č. 26, 753 53 Všechnovice
Honební místostarosta: Emil Skácel	Býškovice č. 92, 753 53 Všechnovice
Členové výboru HS :	
1. Miroslav Plšek	Býškovice č. 9, 753 53 Všechnovice
2. Ing. Pavla Plšková	Býškovice č. 24, 753 53 Všechnovice
3. Libuše Sehnálková	Býškovice č. 58, 753 53 Všechnovice

3. Sbírka listin (přílohy rejstříku HS) -

Stanovy HS : Schválené dne 24.06.2013 - celkem počet stran 6
Identifikace honeb. pozemků tvořících společenstevní honitbu a to slovním popisem hranice honitby : celkem stran 1

4. Zánik a likvidace honebního společenstva -

Den provedení výmazu z rejstříku : . . 2003	Právní důvod výmazu z rejstříku :
Zahájení likvidace HS : . . 2003	Likvidátor – jméno, příjmení, trvale bytem :
* Přílohy - prohlášení konkursu - zamítnutí návrhu konkursu - zahájení řízení o vyrovnání	Správce konkursní podstaty – jméno, příjmení, trvale bytem :

* - nehodící se škrtnout

Zápis do rejstříku HS provedl :

Dne: 27.06.2013

Celkový popis společenstevní honitby – Býškovice

Společná hranice HS Hubertus Paršovice /Opatovice-Rakov/

Hranice honitby MS Býškovice začíná na jižní straně parcely č. 1544, pokračuje po zřetelné hranici k.ú. Opatovice-Býškovice, na hranici parcely 1554. Pokračuje po proudu vodního toku p.č.1632/1 a končí u p.č. 559. Pokračuje západním směrem po zřetelné mezi parcely 559 a 560, 561 k hlavní silnici Opatovice-Býškovice p.č.617,724 až k parcele č. 701. Po této polní cestě p.č.701 západním směrem k vodnímu toku p.č.774/1. Po proudu vodního toku p.č.774/2 až k hlavní silnici Býškovice-Rakov 723. Dále pokračuje severním směrem k obci Rakov až k jižní straně parcely p.č.448 a končí na jižní straně p.č.448.

Společná hranice HS Horní Nětčice

Hranice začíná na jižní straně p.č.448, pokračuje po polní cestě p.č. 756 a končí na rohu parcely č.397, kde se stáčí jižně, stále kopíruje parcelu č.397 až po potok. Po 50 m toku potoka odbočuje jižním směrem polní cestou po západní straně honu Doubravy. Následně pokračuje západním směrem po polní cestě p.č. 771 až na komunikaci H.Nětčice-Býškovice, p.č.732 až na horizont. Zde západním směrem na polní cestu 793, kolem honu „Za potoky“ a vede až za remízek p.č.354. Zde po polní cestě p.č.783 k býšovickému potoku, kde hranice s HS Nětčice končí.

Společná hranice HS Vítonice

Hranice začíná na býšovském potoku, který kříží. Pokračuje jižně polní cestou okolo honu „Hrubé příčky“ až k státní silnici Vítonice-Býškovice p.č. 718/1, kterou rovněž kříží a stále jižně pokračuje po polní cestě p.č. 746 okolo honu „Malé příčky“, kde navazuje na polní cestu p.č. 737/1 až na horizont, kde se stáčí vpravo tj. jižním směrem po polní cestě p.č. 4638, kde končí na jižní části p.č.283.

Společná hranice HS Horní Újezd

Hranice začíná na rohu parcely č. 283 /honu Zadní díly od Chrástek/ a pokračuje východním směrem polní cestou p.č. 736/2, dále p.č. 736/1 po stoku p.č.743, kterou protíná a pokračuje dále východním směrem po horizontu p.č. 731 k silnici Horní Újezd- Býškovice, kterou opět protíná a pokračuje jižně po polní cestě p.č. 831 okolo honu „Pololány zadní“, kde přechází na stoku p.č. 833 a pokračuje severním směrem ke státní silnici Býškovice-Všechovice.

Společná hranice HS Všechovice

Hranice honitby začíná na hlavní silnici Býškovice-Všechovice /naproti stoky p.č.833/, pokračuje po této silnici směrem k obci Všechovice. Po této silnici směrem k obci Všechovice pokračuje až na konec parcely č 309/19, kde přechází z hlavní silnice severně na stoku, která končí na „Býšovském potoku“ p.č.816. Na potoce proti proudu asi 50 m na most u parcely č.310/1 .Pokračuje dále severním směrem k parcele č.1801, dále východním směrem po polní cestě p.č.739,738 až po 678/1. Dále jižně po mezi p.č.566,


pak lesem na polní cestu 803/1, kde hranice končí pod lesem p.č.546.

Společná hranice HS Malhotice – Rouské

Hranice začíná pod lesem p.č. 546, pokračuje po polní cestě, kterou tvoří hranice k.ú. Malhotice-Býškovice okolo honů „Prostřední,Zadní“ až po stromořadí p.č. 794. Pokračuje severně až po polní cestu 793/1. Po této cestě pokračuje východně až na polní cestu za lesy „Křibi“. Po této polní cestě, která lemuje okraj lesa, dále okolo louky „Platova“ p.č.481 až k výchozímu bodu p.č.1544.

Josef Novotný
starosta honebního společenstva
Býškovice

HONEBNÍ SPOLEČENSTVO
753 53 BÝŠKOVICE
IČO 47184655



Městský úřad Hranice
Rejstřík honebních společenstev

veden podle ust. § 28 odst. 1 a 3 zákona č. 449/2001 Sb., o myslivosti, ve znění pozdějších předpisů

Evid. číslo honitby – 04/03

1. Údaje o honebním společenstvu (HS) -

Název : Honební společenstvo Černotín - Hluzov	Sídlo : Antonín Andrš Černotín č. 126, 753 68 Černotín
Registrováno dne : 28.12.1992	IČO : 47858486
Pod číslem : 59/92	

2. Údaje o orgánech honebního společenstva -

Jméno a příjmení :	Adresa trvalého pobytu :
Honební starosta : Antonín Andrš	Černotín č. 126, 753 68 Černotín
Honební místostarosta: Ing. Jiří Andrýs	Hluzov č. 19, 753 68 Černotín
Členové výboru HS :	
1. Josef Rýpar	Hluzov č. 11, 753 68 Černotín
2. Jaromír Šnejdrla	Černotín č. 49, 753 68 Černotín
3. Květoslav Volek	Černotín č. 48, 753 68 Černotín

3. Sbírka listin (přílohy rejstříku HS) -

Stanovy HS : Schválené dne 21.11.2002 - celkem počet stran 6
Identifikace honeb. pozemků tvořících společenstevní honitbu a to slovním popisem hranice honitby : celkem stran 1

4. Zánik a likvidace honebního společenstva -

Den provedení výmazu z rejstříku : . . 2003	Právní důvod výmazu z rejstříku :
Zahájení likvidace HS : . . 2003	Likvidátor – jméno, příjmení, trvale bytem :
* Přílohy - prohlášení konkursu - zamítnutí návrhu konkursu - zahájení řízení o vyrovnání	Správce konkursní podstaty – jméno, příjmení, trvale bytem :

* - nehodící se škrtnout

Zápis do rejstříku HS provedl :

Dne: 04.02.2013

Slovní popis honební hranice.

Honební společenstvo : Černotín-Hluzov Název honitby : Černotín-Hluzov

Úsek honební hranice se sousední honitbou : Nihlov-Těšice	
Hranice se sousední honitbou NĚHLOV - TĚŠICE začíná katastrální hranicí Černotín - Špičky na pravém břehu řeky Bečvy. Dále pokračuje na pravé straně řeky Bečvy po březní hraně p.č. 742 k Černotínskému splavu, dále po Březní hraně parcely č. 744 a parcely 591. Na hranici katastrů Skalička, Černotín, Ústí přechází na levý břeh řeky Bečvy a pokračuje po březní hraně parcel č: 1405/13, 744, 386/2, 1405/15, 371/2, 751, 752/1, kde končí na hranici katastrálního území Ústí - Teplice, kterou tvoří Krkavčí potok.	
HONEBNÍ SPOLEČENSTVO Těšice	
Za sousední honitbu odsouhlaseno : 22.10.2002 (datum, razítko a podpis)	
Úsek honební hranice se sousední honitbou : okr. Píseň HS Kunčice	
Dále plynuce navazuje po katastrální hranici Černotín-Hranice, až po les. celku Hárka, odtud po pozem. hranici Hárka-Železnič. dráha Hranice-Valaš. Meziříčí/ p.č.1930/1 a 2504/11/ a toto dražní těleso ji plynuce vytváří až k optočení závodu cementárny, /p.č.1501/2, 1536/1, 1536/10, 1536/11, 1532/1/, napojuje na okraj les. celku p.č.1571/1 a 1501/1, sleduje okraj dobývacího prostoru cementárny, přechází na cement. cestu p.č.306/3 a odtud po zpev. cestě p.č.256/1 v příjmu východním směrem, dále pak po spojovací cestě Hluzov-Špičky -p.č.303, která vytváří část hranice s HS Špičkami.	
Za sousední honitbu odsouhlaseno : (datum, razítko a podpis)	
Úsek honební hranice se sousední honitbou : HS Špičky	
Dále pak přechází po katastr. hranici mezi p.č.256/25 a 474/1/ až k vodoteči, kde se stáčí jižním směrem. Po vodoteči až po severní okraj lesíka - p.č.477/1 až /3 do HS Černotín+Hluzov, p.č.476/15, 478/53 a dále jižní do HS Špičky. Dále po kat. hranici, pozemky na západní straně/231/7, 231/5 do HS Čer.-HL., pozemky na východní straně do HS Špičky. V místě počátku meze mezi par.474/55 a 474/60 se stáčí východním směrem a jde mezi těmito parcelami a parcelami 474/118 a 474/135 a 474/119, při čemž parcely severně od meze/474/118 a dále do HS Špičky, parcely jižně/474/135, 474/119/ do HS Čer.-HL. a to až po vodoteč. Po vodoteči směrem jižním, pozemky západně od vodoteče do HS Čer.-HL., vodoteč a pozemky východně od ní do HS Špičky. a to až po silnici Hranice-Val. Meziříčí, (datum, razítko a podpis)	
Za sousední honitbu odsouhlaseno :	
Úsek honební hranice se sousední honitbou : HS Špičky	
této silnici západním směrem. Pozemky severně od silnice do HS Čer.-HL., pozemky jižně od silnice do HS Špičky. A to až po značelný terénní val vedle silnice, kde se hranice stáčí směrem jižním po hřebetě tohoto valu. Pozemky východně od valu/437/8/ do HS Špičky, pozemky západně od valu/437/9/ do HS Čer.-HL. až po železniční trať, za kterou val pokračuje mezi par.422/3 a 422/4 /par.422/3 do HS Špičky, 422/4 do HS Čer.-HL. a dále až řecí Bečvě při vyústění špičského potoka, kde navazuje po katastrální hranici na výše popsanou honeb. hranici s HS Nihlov+Těšice.	
HONEBNÍ SPOLEČENSTVO ČERNOTÍN-HLUZOV	
Za sousední honitbu odsouhlaseno : (datum, razítko a podpis)	

Slovní popis honební hranice.

Honební společenstvo :Černotín-Hluzov.....Název honitby : Černotín-Hluzov

Úsek honební hranice se sousední honitbou : Nihlov-Těšice	
Hranice se sousední honitbou NIHLÖV - TĚŠICE začíná katastrální hranicí Černotín - Špičky na pravém břehu řeky Bečvy. Dále pokračuje na pravé straně řeky Bečvy po březní hraně p.č. 742 k Černotinskému splavu, dále po Břežní hraně parcely č. 744 a parcely 591. Na hranici katastrů Skalička, Černotín, Ústí přechází na levý břeh řeky Bečvy a pokračuje po březní hraně parcel č: 1405/13, 744, 386/2, 1405/15, 371/2, 751, 752/1, kde končí na hranici katastrálního území Ústí - Teplice, kterou tvoří Krkavčí potok.	
HONEBNÍ SPOLEČENSTVO Těšice	
Za sousední honitbu odsouhlaseno : 22.10.2002 (datum, razítko a podpis)	
Úsek honební hranice se sousední honitbou : ok. Plesy HS Kunčice	
Dále plynule navazuje po katastr. hranici Černotín-Hranice, až po les. celek Hůrka, odtud po pozem. hranici Hůrka-Železnič. dráha Hranice-Valaš. Meziříčí/ p.č.1930/1 a 2504/11/ a toto dražní těleso ji plynule vytváří až k oplocení závodu cementárny, /p.č.1501/2, 1536/1, 1536/10, 1536/11, 1532/1/, napojuje na okraj les. celku p.č.1571/1 a 1501/1, sleduje okraj dobývacího prostoru cementárny, přechází na cement. cestu p.č.300/3 a odtud po zpev. cestě p.č.266/1 v přímém východním směru, dále pak po spojovací cestě Hluzov-Špičky -p.č.303, která vytváří část hranice s HS Špičkami.	
Za sousední honitbu odsouhlaseno : (datum, razítko a podpis)	
Úsek honební hranice se sousední honitbou : HS Špičky	
Dále pak přechází po katastr. hranici mezi ppč.256/26 a 474/1/ až k vodoteči, kde se stáčí jižním směrem. Po vodoteči až po severní okraj lesíka - p.č.477/1 až /3 do HS Černotín-Hluzov, p.č.478/15, 478/53 a další jižní do HS Špičky. Dále po kat. hranici, pozemky na západní straně/231/7, 231/5 do HS Čer.-Hl., pozemky na východní straně do HS Špičky. V místě počátku meze mezi par.474/85 a 474/86 se stáčí východním směrem a jde mezi těmito parcelami a parcelami 474/118 a 474/135 a 474/119, při čemž parcely severně od meze/474/118 a další do HS Špičky, parcely jižně/474/135, 474/119 do HS Čer.-Hl. a to až po vodoteč. Po vodoteči směrem jižním, pozemky západně od vodoteče do HS Čer.-Hl., vodoteč a pozemky východně od ní do HS Špičky, a to až po silnici Hranice-Val. Meziříčí, kde se stáčí na sever. Za sousední honitbu odsouhlaseno : (datum, razítko a podpis)	
Úsek honební hranice se sousední honitbou x	
této silnicí západním směrem. Pozemky severně od silnice do HS Čer.-Hl., pozemky jižně od silnice do HS Špičky. A to až po znatelný terénní val vedle silnice, kde se hranice stáčí směrem jižním po hřbetě tohoto valu. Pozemky východně od valu/437/8 do HS Špičky, pozemky západně od valu/437/9 do HS Čer.-Hl. až po železniční trať, za kterou val pokračuje mezi par.422/3 a 422/4 /par.422/3 do HS Špičky, 422/4 do HS Čer.-Hl. a dále až k řece Bečvě při vyústění špičského potoka, kde navazuje po katastr. hranici na výše popsanou honeb. hranici s HS Nihlov+Těšice.	
HONEBNÍ SPOLEČENSTVO ČERNOTÍN - HLUZOV	
Za sousední honitbu odsouhlaseno : (datum, razítko a podpis)	

Městský úřad Hranice
Rejstřík honebních společenstev

veden podle ust. § 28 odst. 1 a 3 zákona č. 449/2001 Sb., o myslivosti, ve znění pozdějších předpisů

Evid. číslo honitby – 05/03

1. Údaje o honebním společenstvu (HS) -

Název : Honební společenstvo Drahotuše	Sídlo : Miroslav Popp Hranice IV- Drahotuše, Hranická č. 314, 753 61
Registrováno dne : 14.12.1992	IČO : 47184761
Pod číslem : 27/92	

2. Údaje o orgánech honebního společenstva -

Jméno a příjmení :	Adresa trvalého pobytu :
Honební starosta : Miroslav Popp	Hranice IV- Drahotuše, Hranická č. 314, 753 61
Honební místostarosta: Pravoslav Uřinovský	Hranice IV- Drahotuše, Hranická č. 192, 753 61
Členové výboru HS : 1. Ing. Ivo Dvořák	 Hromůvka 1882, 753 01 Hranice 1

3. Sbírka listin (přílohy rejstříku HS) -

Stanovy HS : Schválené dne 7.12.2002 - celkem počet stran 6
Identifikace honeb. pozemků tvořících společenstevní honitbu a to slovním popisem hranice honitby : celkem stran 1

4. Zánik a likvidace honebního společenstva -

Den provedení výmazu z rejstříku : . . 2003	Právní důvod výmazu z rejstříku :
Zahájení likvidace HS : . . 2003	Likvidátor – jméno, příjmení, trvale bytem :
* Přílohy - prohlášení konkursu - zamítnutí návrhu konkursu - zahájení řízení o vyrovnání	Správce konkursní podstaty – jméno, příjmení, trvale bytem :

* - nehodící se škrtnout

Zápis do rejstříku HS provedl :

Dne: 16.03.2015

Drahotín 25.2.2003

Vic: Popis polohy hranic společenství
komunity Drahotín.

Popis je situován od západní strany.
Na západní straně hranice HS Drahotín vede
od lokality u bý. Běčny po potoku Gábůvku
až k síti ČD. Jsem, část hranice vede
po pravém okraji síti ČD a pokračuje do
Hranic až po silnici podél na
silnici III. třídy s okraží koka do Hranic.
Na východní straně hranice vede po
ústi od silnice k podjezdu okolo st-
řany LG PHILIPS směrem na ponděl u Hranic.
Dále okrajem pohřebních pozemků města
Hranic ulicí Mlýnskou až po hranici
jez. Na jižní straně hranice vede od
hranice jez. po levém břehu náhy
Běčny až po ústí potoka Gábůvku. Půlka
hranice pokračuje od proudu podél náhy
po myslivecké hospodě a plně od po-
můdky Gábůvku i 449/2001 St.

Za HS Drahotín

HONERNÍ SPOLEČENSTVO
753 61 DRAHOTÍN

Městský úřad Hranice
Rejstřík honebních společenstev

veden podle ust. § 28 odst. 1 a 3 zákona č. 449/2001 Sb., o myslivosti, ve znění pozdějších předpisů

Evid. číslo honitby – 06/03

1. Údaje o honebním společenstvu (HS) -

Název : Honební společenstvo Horní Újezd	Sídlo : Jaromír Burda Horní Újezd č. 103, 753 53 Všechnovice
Registrováno dne : 21.12.1992	IČO : 47858231
Pod číslem : 41/92	

2. Údaje o orgánech honebního společenstva -

Jméno a příjmení :	Adresa trvalého pobytu :
Honební starosta : Jaromír Burda	Horní Újezd č. 103, 753 53 Všechnovice
Honební místostarosta: Jiří Velička	Horní Újezd č. 66, 753 53 Všechnovice
Členové výboru HS :	
1. Vlastimil Ondroušek	Horní Újezd č. 126, 753 53 Všechnovice
2. Alois Ondroušek	Horní Újezd č. 24, 753 53 Všechnovice
3. Milan Novák	Horní Újezd č. 69, 753 53 Všechnovice

3. Sbírka listin (přílohy rejstříku HS) -

Stanovy HS : Schválené dne 24.11.2002 - celkem počet stran 5
Identifikace honeb. pozemků tvořících společenstevní honitbu a to slovním popisem hranice honitby : celkem stran 1

4. Zánik a likvidace honebního společenstva -

Den provedení výmazu z rejstříku : . . 2003	Právní důvod výmazu z rejstříku :
Zahájení likvidace HS : . . 2003	Likvidátor – jméno, příjmení, trvale bytem :
* Přílohy - prohlášení konkursu - zamítnutí návrhu konkursu - zahájení řízení o vyrovnání	Správce konkursní podstaty – jméno, příjmení, trvale bytem :

* - nehodící se škrtnout

Zápis do rejstříku HS provedl :

Dne: 05.05.2003

Věc : Slovní popis hranice Honebního společenstva Horní Ujezd.

Východním bodem je polní cesta k.č. 4638 po které vede hranice až na st.silnici Vitonice –Horní Ujezd,kde se lomí do leva a po 200 metrech se lomí v pravo po katastrálním území Horní Ujezd – Vítovice až po potok Moštěnka.Po pravém břehu proti proudu až po vyústění potůčku po katastrální hranici až ke styku hranic H.S Vítovice,Loukov,Horní Ujezd.Odtud po katastrální hranici tvořenou mezemi a břehy přes potůček až na silnici Všechnovice –Bystrice p.Host.Dále pak nad soutok potoka černého a Moštěnky. Odtud po levém břehu Moštěnky pokračuje úvozem k břehu a směrem na nedokončenou dálnici.Po této až na silnici Horní Ujezd –Osíčko a potom po mezi až k mlýnskému náhonu k přepadu k řece Juhyni navazuje na hranici H.S Horní Ujezd-Všechnovice.Odtud po směru toku Juhyně po levém břehu až po přepad k přílepkému mlýnu.Přes mlýnský náhon na cestu Všechnovice –Drholec.Po této cestě směrem na Všechnovice až po pravotočivou zatáčku. Odtud do leva po polní cestě a dále po travní mezi rozdělující katastr Všechnovice – H.Ujezd na roh lesa Podhájí.Dále po travní mezi rozdělující katastr Všechnovice- Horní Ujezd na státní cestu Byškovice-Všechnovice.Ze silnice přechází na vodoteč.333 a dále pokračuje po polní cestě , která přetíná silnici Horní Ujezd-Byškovice.Odtud pokračuje po katastrální hranici tvořenou mezí,kde přetíná vodoteč č.743 a pokračuje po katastr.hranici 736-1,následně 736-2až po katastrální hranici tvořenou mezí po polní cestu k.č.4638.

Městský úřad Hranice
Rejstřík honebních společenstev

veden podle ust. § 28 odst. 1 a 3 zákona č. 449/2001 Sb., o myslivosti, ve znění pozdějších předpisů

Evid. číslo honitby – 07/03

1. Údaje o honebním společenstvu (HS) -

Název : Honební společenstvo Hubertus Paršovice	Sídlo : Ing. Jakub Stojan Teplice nad Bečvou 115, 753 01 Hranice
Registrováno dne : 21.12.1992	IČO : 47858206
Pod číslem : 39/92	

2. Údaje o orgánech honebního společenstva -

Jméno a příjmení :	Adresa trvalého pobytu :
Honební starosta : Ing. Jakub Stojan	Teplice n. B. 115, 753 01 Hranice
Honební místostarosta: Jaroslav Tureček	Rakov 139, 753 54 Soběchleby
Členové výboru HS : 1. Mgr. Markéta Dostálová 2. Ing. Petr Zdráhala 3. Zdeněk Jakel	Paršovice 3, 753 55 Paršovice Paršovice 19, 753 55 Paršovice Paršovice 69, 753 55 Paršovice

3. Sbírka listin (přílohy rejstříku HS) -

Stanovy HS : Schválené dne 23.05.2016 - celkem počet stran 7
Identifikace honeb. pozemků tvořících společenstevní honitbu a to slovním popisem hranice honitby : celkem stran 1

4. Zánik a likvidace honebního společenstva -

Den provedení výmazu z rejstříku : . . 2003	Právní důvod výmazu z rejstříku :
Zahájení likvidace HS : . . 2003	Likvidátor – jméno, příjmení, trvale bytem :
* Přílohy - prohlášení konkursu - zamítnutí návrhu konkursu - zahájení řízení o vyrovnání	Správce konkursní podstaty – jméno, příjmení, trvale bytem :

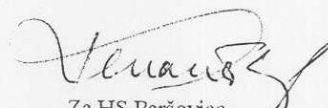
* - nehodící se škrtnout

Zápis do rejstříku HS provedl :

Dne: 13.03.2018

Slovní popis hranice honitby Hubertus Paršovice

Společné hranice vede v k.ú. Paršovice, Rakov a Opatovice. Hranice mezi HS začíná v bodě styku parcel p.č. 652/4 a silnice 3. třídy p.č. 1263/1, pokračuje silnicí (Lhota-Paršovice) p.č. 1263/1 až do zatáčky tzv. U cigánového, odtud pokračujeme po lesní komunikaci p.č. 636 přes Hadovec na komunikaci p.č. 621 k místu zvaném Trojice, kde se zatáčí východním směrem na polní silnici p.č. 641. Přetíná státní silnici Paršovice-Rakov, pokračujeme po hraně p.č. 434/5 a krajem této parcely dojdeme až p.č. 434/26 (Pod Rakovským hřištěm), parcelou p.č. 434/26 pokračujeme až k mostu na silnici 2. Tř. p.č. 620 (Rakov-Paršovice) silnicí p.č. 620 a p.č. 1275/1 nad Paršovským hřbitovem na polní cestu p.č. 1277 na vodoteč p.č. 1626, poté ve směru toku až ke střetu s pozemkem pana Čihala Antonína a krajem (mezi) tohoto pozemku severním směrem až k státní silnici Opatovice-Paršovice 2. třídy p.č. 1606. Po této silnici pokračujeme do obce Opatovice (začátek obce), odbočíme vlevo na polní silnici p.č. 1627 a tou pokračujeme SZ směrem na ucelený lesní celek Hrabina p.č. 684/2 v majetku LČR. Po okraji tohoto celku pokračujeme směrem až k lesní cestě p.č. 684/3 a dále okrajem lesního celku p.č. 684/1 až po p.č. 654/6 a krajem p.č. 654/6 a p.č. 654/2 ke střetu s lesní cestou p.č. 1617 až na severní cíp p.č. 618/2 ke styku parcel k.ú. Teplice a k.ú. Ústí. Dále je tvořena zákopem a lesním průsekem mezi par.č. 673/3 a 773/1, dále po okraji par. 637/1, kde se odklání doprava mezi par. 673/3 a 672 a od par. 113/2 pokračuje po levém břehu potoka zv. Krkavčí až po parc. 114/1, kde se vlévá do řeky Bečvy. Hranice dále vede po řece Bečvě v lázních Teplicích západním směrem po místo zv. Pod Bílým kamenem a dále po hranici lesních pozemků LČR až po Křivé, od Křivého po hranici LČR a ŠP Valšovice k úseku zv. U Antoníčka a po státní silnici směrem k Teplicím odbočuje doprava po lesní silnici přes potok Krkavec hlubočkovou cestou navazuje na lesní cestu směrem na Valšovice na státní silnici Valšovice-Paršovice a po hranici ŠP pokračuje až po střelnici a od střelnice po lesní cestě (zv. Okupační) pokračuje na státní silnici Paršovice-Lhota směrem k hájovně, kde tato hranice končí.


Za HS Paršovice
Klvaňa Jiří

HONEBNÍ SPOLČENSTVO
* HUBERTUS *
753 55 PARŠOVICE

Městský úřad Hranice
Rejstřík honebních společenstev

veden podle ust. § 28 odst. 1 a 3 zákona č. 449/2001 Sb., o myslivosti, ve znění pozdějších předpisů

Evid. číslo honitby – 08/03

1. Údaje o honebním společenstvu (HS) -

Název : Honební společenstvo Hustopeče nad Bečvou	Sídlo : Ing. Zdenek Vahala Vodní č. 17, Hustopeče nad Bečvou, 753 66 Hustopeče nad Bečvou
Registrováno dne : 23.12.1992	IČO : 47858401
Pod číslem : 51/92	

2. Údaje o orgánech honebního společenstva -

Jméno a příjmení :	Adresa trvalého pobytu :
Honební starosta : Ing. Zdenek Vahala	Vodní č. 17, Hustopeče nad Bečvou, 753 66 Hustopeče nad Bečvou
Honební místostarosta: Bedřich Kubečka	Dlouhá ul. 175, Hustopeče nad Bečvou, 753 66 Hustopeče nad Bečvou
Členové výboru HS :	
1. Antonín Horník	Poruba č. 46, Hustopeče nad Bečvou, 753 66 Hustopeče nad Bečvou
2. Alena Šuláková	Lešná č. 158, 756 41 Lešná
3. Robert Biskup	Poruba č. 17, Hustopeče nad Bečvou, 753 66 Hustopeče nad Bečvou
4. František Plesník	Potoční č. 103, Hustopeče nad Bečvou, 753 66 Hustopeče nad Bečvou

3. Sbírka listin (přílohy rejstříku HS) -

Stanovy HS : Schválené dne 13.12.2002 - celkem počet stran 6
Identifikace honeb. pozemků tvořících společenstevní honitbu a to slovním popisem hranice honitby : celkem stran 1

4. Zánik a likvidace honebního společenstva -

Den provedení výmazu z rejstříku : . . 2003	Právní důvod výmazu z rejstříku :
Zahájení likvidace HS : . . 2003	Likvidátor – jméno, příjmení, trvale bytem :
* Přílohy - prohlášení konkursu - zamítnutí návrhu konkursu - zahájení řízení o vyrovnání	Správce konkursní podstaty – jméno, příjmení, trvale bytem :


* - nehodící se škrtnout

Zápis do rejstříku HS provedl :

Dne: 05.05.2003

Popis hranic HS Hustopeče nad Bečvou

Společná hranice se sousedním HS Milotice n.B. začíná na mostě přes řeku Bečvu ve směru na Němetice. Od mostu pokračuje po břehu šterkopísku k Novému Mlýnu a odtud pokračuje v aleji směrem k silnici , kterou protíná a pokračuje na západní okraj sadu na Bušlíně až k místní komunikaci, po ní 70 m směrem k Hranickým Loučkám . Po mezi pokračuje k lesu Háj a v něm po lesní cestě až k Loučskému potoku. Zde začíná společná hranice s HS Blahutovice. Odtud hranice dále pokračuje okrajem vodní nádrže až k potůčku, odtud hranice pokračuje potůčkem až na rozhraní luk a polí směrem na okraj Heřmanického sadu odtud lesem k lesní cestě až po mostek. Hranice pokračuje strží na horizont a odtud krajem lesa po silnici první třídy až k melioračnímu průchodu pod silnicí . Odtud pokračuje společná hranice s HS Starojická Lhota, která vede po silnici první třídy E462 až ke společné hranici s HS Janovice. Hranice pokračuje rozhraním polních pozemků až k mostu přes silnici za obcí Poruba směr Palačov, tuto silnici přetíná a pokračuje meliorační stokou až k silnici Palačov –Lešná , kde začíná společná hranice s HS Lešná , odtud vede po polní cestě směrem k zatáčce asfaltové cesty k farmě Rybářství a.s. . Odtud pokračuje společná hranice s HS Choryně . Ta začíná u areálu Rybářství a.s. a pokračuje souběžně s hrází rybníka lesním porostem k státní silnici 1/35 , kterou přetíná a pokračuje směrem přes mlýnský potok na roh pole a odtud lesním porostem na trať Valašské Meziříčí-Hranice, kterou přetíná a pokračuje na roh lesa Manovsko směrem k silnici , kterou přetíná a pokračuje lesním porostem po hranici katastru Choryně a Hustopeče až k břehu řeky Bečvy, kde začíná společná hranice s HS Kladeruby. Tato hranice vede kolmo přes řeku Bečvu a odtud po břehu řeky až k lokalitě „U hrušky,, kde hranice přechází přes řeku Bečvu a odtud pokračuje až k mostu přes řeku Bečvu kde společná hranice s HS Kladeruby končí. Společná hranice s okolními HS respektuje výsledky společných písemných dohod , které jsou přílohou .



Městský úřad Hranice
Rejstřík honebních společenstev

veden podle ust. § 28 odst. 1 a 3 zákona č. 449/2001 Sb., o myslivosti, ve znění pozdějších předpisů

Evid. číslo honitby – 09/03

1. Údaje o honebním společenstvu (HS) -

Název : Honební společenstvo Jindřichov	Sídlo : Ing.Mgr. Jiří Skoupil Jindřichov č. 23, 753 01 Hranice 1
Registrováno dne : 28.12.1992	IČO : 47858443
Pod číslem : 56/92	

2. Údaje o orgánech honebního společenstva -

Jméno a příjmení :	Adresa trvalého pobytu :
Honební starosta : Ing.Mgr. Jiří Skoupil	Jindřichov č. 23, 753 01 Hranice 1
Honební místostarosta: Čeněk Král	Jindřichov č. 45, 753 01 Hranice 1
Členové výboru HS :	
1. Ing. Josef Zapletal	Jindřichov č. 43, 753 01 Hranice 1
2. Jaromír Klívar	Jindřichov č. 58, 753 01 Hranice 1
3. Ing. František Ondra	Jindřichov č. 6, 753 01 Hranice 1

3. Sbírka listin (přílohy rejstříku HS) -

Stanovy HS : Schválené dne 14.02.2003 - celkem počet stran 6
Identifikace honeb. pozemků tvořících společenstevní honitbu a to slovním popisem hranice honitby : celkem stran 1

4. Zánik a likvidace honebního společenstva -

Den provedení výmazu z rejstříku : . . 2003	Právní důvod výmazu z rejstříku :
Zahájení likvidace HS : . . 2003	Likvidátor – jméno, příjmení, trvale bytem :
* Přílohy - prohlášení konkursu - zamítnutí návrhu konkursu - zahájení řízení o vyrovnání	Správce konkursní podstaty – jméno, příjmení, trvale bytem :

* - nehodící se škrtnout

Zápis do rejstříku HS provedl :

Dne: 05.05.2003

Celkový popis hranice honitby Honebního společenstva Jindřichov.

Výchozí bod je na křižovatce silnic Jindřichov – Potštát a Odry – Potštát. Odtud jde hranice po silnici Potštát – Odry směrem na Odry až k odpočívadlu U Kozla. Dále jde potokem Suchá, tvořícím katastrální hranici mezi Jindřichovem a Spálovem, až ke katastrální hranici Jindřichov – Dobešov. Z tohoto bodu jde po katastrální hranici tvořené potůčkem v lese – roklinou – proti svahu až k polím, kde hranice honitby pokračuje po cestě a katastrální hranici k silnici Jindřichov – Dobešov k jasanu (poblíž dopravní značky vyznačující rozmezí Olomouckého a Moravskoslezského kraje). Od jasanu hranice jde po polní cestě po katastrální hranici k prameništi potoka, dále korytem tohoto potoka po proudu až na konec louky u chaty Kamenná bouda, kde se stýkají hranice honiteb Jindřichov, Dobešov a Nejdek. Od tohoto bodu pokračuje po katastrální hranici mezi k.ú. Nejdek a k. ú. Jindřichov značené pěšinou, cestou a betonovými hranečníky až na asfaltovou silnici Jindřichov – Nejdek. Po této silnici běží směrem na Jindřichov cca 160m k brodu přes potok Luha, dále po tomto potoce proti proudu směrem na Jindřichov až po pravoúhlou pravotočivou zatáčku potoka na jižním rohu parcely č. 2654 – louka, k. ú. Jindřichov. Odtud po katastrální hranici mezi Jindřichovem a Střítežem n. L. ke státní silnici Střítež n. L. – Jindřichov. Od uvedené silnice jde západním směrem po katastrální hranici tvořené terénní vlnou v lesní a polní trati až k bodu styku tří katastrálních území: Jindřichov, Partutovice, Střítež n. L., ležícímu v korytu potoka Ludina. Korytem potoka jde severním směrem proti proudu až po okraj parcely č. 577 v k. ú. Partutovice. Z tohoto místa hranice honitby pokračuje po katastrální hranici mezi k.ú. Jindřichov a k.ú. Partutovice, kterou v terénu tvoří mez, až po hranici lesa – parcela č. 632, k. ú. Partutovice. Odtud jde hranice lesem po katastrální hranici v terénu tvořené lesní cestou až po silnici Jindřichov – Potštát. Po této silnici hranice pokračuje až k výchozímu bodu, kterým je křižovatka silnic Jindřichov – Potštát a Potštát – Odry.



J. Skoupil
Ing. Mgr. Jiří Skoupil
starosta honebního společenstva

Městský úřad Hranice
Rejstřík honebních společenstev

veden podle ust. § 28 odst. 1 a 3 zákona č. 449/2001 Sb., o myslivosti, ve znění pozdějších předpisů

Evid. číslo honitby – 10/03

1. Údaje o honebním společenstvu (HS) -

Název : Honební společenstvo Kunčice	Sídlo : Radek Koláček 753 64 Běloutín Kunčice č. 5,
Registrováno dne : 17.12.1992	IČO : 47858117
Pod číslem : 33/92	

2. Údaje o orgánech honebního společenstva -

Jméno a příjmení :	Adresa trvalého pobytu :
Honební starosta : Radek Koláček	Kunčice č. 5, 753 64 Běloutín
Honební místostarosta: Josef Kainar	Kunčice č. 34, 753 64 Běloutín
Členové výboru HS : 1. Rudolf Plesník	Kunčice č. 39, 753 64 Běloutín

3. Sbírka listin (přílohy rejstříku HS) -

Stanovy HS : Schválené dne 30.10.2002 - celkem počet stran 7
Identifikace honeb. pozemků tvořících společenstevní honitbu a to slovním popisem hranice honitby : celkem stran 1

4. Zánik a likvidace honebního společenstva -

Den provedení výmazu z rejstříku : . . 2003	Právní důvod výmazu z rejstříku :
Zahájení likvidace HS : . . 2003	Likvidátor – jméno, příjmení, trvale bytem :
* Přílohy - prohlášení konkursu - zamítnutí návrhu konkursu - zahájení řízení o vyrovnání	Správce konkursní podstaty – jméno, příjmení, trvale bytem :

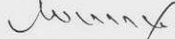
* - nehodící se škrtnout

Zápis do rejstříku HS provedl :

Dne: 31.10.2012

Popis honební hranice

Honební hranice začíná pod silničním mostem hlavní silnice Ostrava – Lipník n.B. za firmou Cement Hranice, akciová společnost na levé koleji železniční tratě Hranice na Moravě – Valašské Meziříčí po níž pokračuje až ke skladové hale Cementu Hranice, za níž je drátěný plot, na který navazují v těsné blízkosti koleje. Hranice směřuje podél drátěného oplocení mezi firmou Cement a zahrádkářskou kolonií (po parcele č. 1325/1), kde v její horní části téměř pravouhle odbočuje vpravo a pokračuje drátěným oplocením mezi zahrádkářskou kolonií (podél parcely č. 1501/2 ta je uvnitř cementárny) až na roh k trafostanici (1260) a podél parcely č. 1458/5 (ta je v honitbě Hluzov-Černotín), kde navazuje na vytěžený prostor a lemuje hranu skály a lesa nad Kosteličkem. Dále je tvořena východní hranou boční části lomu po níž pokračuje až na cestu vedoucí z lomu Cement Hranice za strážnici směrem do lomu Černotín. Asi po 200 m navazuje odbočkou vlevo na odloučenou polní cestu směřující do Špiček. Hranice končí na této cestě asi 250 m za tzv. Robovou usedlostí na křižovatce cesty odbočující do tzv. Kuči odkud dále probíhá až k Račímu potoku, kde na něj navazuje. Poté postupuje po levém břehu Račího potoka až na okraj Černého lesa. Dále hranice lemuje severní okraj Černého lesa po celé jeho délce a na jeho konci navazuje na elektrické vedení vysokého napětí, které dále tvoří hranici a to až na cestu Kunčice – Špičky. Od tohoto bodu přímočaře na výběžek tzv. Hrouzkového lesíka, kde navazuje na levý břeh potůčku a poté až do zaústění potoku Luha. Dále pokračuje po pravém břehu Luhy až k rybníkům. Kopíruje břehy Dolního a Horního rybníka a poté směřuje po hraně soukromých oplocených zahrad až na křižovatku státní silnice Běloutín - Hranice – Střítež, kde navazuje na levou krajnici silnice směřující do Stříteže nad Ludinou a to až po železniční podjezd. V těchto místech navazuje na levou kolej železniční trati Ostrava – Přerov po které pokračuje až na konec lesa Doubravy, kde odbočuje vlevo na lesní cestu, která křížuje kolej po níž pokračuje až na kótu 317,4 v Doubravě u níž pravouhle doprava odbočuje na mez (tj. katastrální hranice) po níž směřuje k potoku Ludina až na trať Ostrava – Hranice, kde po levé koleji pokračuje až k souběhu s železniční trati Hranice – Valašské Meziříčí, kde navazuje na levou kolej po níž probíhá až pod silniční most hlavního silničního tahu Ostrava – Lipník n.B., kde uzavírá celou honitbu.

Zpracoval: Miroslav Cahlík 
starosta Honebního společenstva Kunčice

Hranice 17. 12. 2002

Městský úřad Hranice
Rejstřík honebních společenstev

veden podle ust. § 28 odst. 1 a 3 zákona č. 449/2001 Sb., o myslivosti, ve znění pozdějších předpisů

Evid. číslo honitby – 11/03

1. Údaje o honebním společenstvu (HS) -

Název : Honební společenstvo Malhotice - Rouské	Sídlo : Josef Voldán Malhotice č. 35, 753 53 Všechnovice
Registrováno dne : 7.12.1992	IČO : 47184523
Pod číslem : 12/92	

2. Údaje o orgánech honebního společenstva -

Jméno a příjmení :	Adresa trvalého pobytu :
Honební starosta : Josef Voldán	Malhotice č. 35, 753 53 Všechnovice
Honební místostarosta: Miroslav Jirásek	Bratrská 1095/34, 751 31 Lipník nad Bečvou
Členové výboru HS :	
1. Rostislav Šigut	Hlavní č. 46, 753 56 Opatovice
2. Petr Rolinc	Malhotice č. 63, 753 53 Všechnovice
3. Zdeněk Zamazal	Malhotice č. 54, 753 53 Všechnovice

3. Sbírka listin (přílohy rejstříku HS) -

Stanovy HS : Schválené dne 15.12.2002 - celkem počet stran 6
Identifikace honeb. pozemků tvořících společenstevní honitbu a to slovním popisem hranice honitby : celkem stran 2

4. Zánik a likvidace honebního společenstva -

Den provedení výmazu z rejstříku : . . 2003	Právní důvod výmazu z rejstříku :
Zahájení likvidace HS : . . 2003	Likvidátor – jméno, příjmení, trvale bytem :
* Přílohy - prohlášení konkursu - zamítnutí návrhu konkursu - zahájení řízení o vyrovnání	Správce konkursní podstaty – jméno, příjmení, trvale bytem :

* - nehodící se škrtnout

Zápis do rejstříku HS provedl :

Dne: 16.01.2013

Slavní popis hranice HS maltolice - Raski'

Hranice se začne u koničku Věčnice začne na pouti pod státní cestou směr Věčnice - Keli' a pokračují po katastrální hranici na cestu Věčnice - Raski' a dále po katastrální hranici až po cestu Věčnice - maltolice (po melioračním stoku). Dále pokračují hranice po katastrální hranici Věčnice - maltolice dle dal. hranici Věčnice, maltolice - Bytovice (opět melioračním stokem).

Hranice se končí koničkem Bytovice začne na dal. hranici Věčnice maltolice - Bytovice p.č. 546 a dále pokračují o celém úseku po číselné dal. hranici až po p.č. 698/2 d.ú. maltolice.

Hranice se končí koničkem Raskovice začne na severním úseku hranice s Bytovicemi p.č. 698/2, 699, 1544, 645, 602, 549, 548/2, 491, 402 - končí dal. hranici maltolice - Opavice a po této dal. hranici pokračují p.č. 543/9, 543/10, 543/11, 543/12, 543/13 - končí lesní potok. Hranice končí na severním úseku p.č. 537/1 (rozhrazení d.ú. Raski', Opavice, maltolice)

Hranice se začne koničkem Raskovice začne na státní d.ú. Raski', maltolice, Opavice a pokračují po pravém břehu maltolice dle potoka až po p.č. 1518/28, která končí polní cestou a dále pokračují po výhledném obzoru p.č. 1511/3, 620, 615/1, 615/2, 614, 604, 603, 598, 655/1, 562, 542, 541/2 a dále pokračují po dal. hranici maltolice - Raski' až po cestu „Věčnice“ - maltolice - Horní Těšice - tato cesta končí dále hranici mezi koničkami až po cestu Hranice - Keli' a dále po této cestě až po dvůrníkem - Horní Těšice, Keli', Raski'.

Hranice mezi HS Kelčsko a HS malotické Raklí pokračují na
hranici HS Těšice a začíná na křižovatce Kelč, Raklí, H. Těšice,
a vede po cestě směr Raklí, kde n. po 150m směr zmeškané přechází
po vyhlášeném okraji p.č. 1113 z. n. Raklí. Dále pokračuje pokračují
po zast. hranici, kterou v jednom bodě měří a pokračují až po
ze státní silnici Kelč-Vřetovice, kde n. tato hranice setká
s hranicí domky HS Štola a Kelč-Dabice.

Hranice domky se soustředí směřem Štola a Kelč-Dabice
začíná na poslední měřovací bodě p.č. 879 z. n. Štola a Kelč
a pokračují dále po státní silnici Vřetovice-Kelč až
po p.č. 1144/93 z. n. Raklí, kde pokračují na hranici domky
Vřetovice.

Celá hranice je zvěčňována a terasována.

V Malhoticích

16.12.2002

Razítko, podpis:

KONEBNÍ SPOLEČNOST
MALHOTICE ROUCKÉ 2
IČO 47184523
753 56 OPATOVICE
Duchovní 7

Městský úřad Hranice
Rejstřík honebních společenstev

veden podle ust. § 28 odst. 1 a 3 zákona č. 449/2001 Sb., o myslivosti, ve znění pozdějších předpisů

Evid. číslo honitby – 12/03

1. Údaje o honebním společenstvu (HS) -

Název : Honební společenstvo Milenov	Sídlo : Ing. Milan Vinkler Klokočí č. 61, 753 61 Hranice 4
Registrováno dne : 10.12.1992	IČO : 47184701
Pod číslem : 23/92	

2. Údaje o orgánech honebního společenstva -

Jméno a příjmení :	Adresa trvalého pobytu :
Honební starosta : Ing. Milan Vinkler	Klokočí č. 61, 753 61 Hranice 4
Honební místostarosta: Ing. Zdeněk Bednář	Lipník nad Bečvou VI-Loučka č. 2, 751 31 Lipník nad Bečvou
Členové výboru HS :	
1. Miroslav Nevrla	Hrabůvka č. 91, 753 01 Hranice 1
2. Dobromil Pacák	Milenov č. 24, 753 61 Hranice 4
3. Ladislav Rýpar	Milenov č. 31, 753 61 Hranice 4

3. Sbírka listin (přílohy rejstříku HS) -

Stanovy HS : Schválené dne 8.12.2002 - celkem počet stran 8
Identifikace honeb. pozemků tvořících společenstevní honitbu a to slovním popisem hranice honitby : celkem stran 1

4. Zánik a likvidace honebního společenstva -

Den provedení výmazu z rejstříku : . . 2003	Právní důvod výmazu z rejstříku :
Zahájení likvidace HS : . . 2003	Likvidátor – jméno, příjmení, trvale bytem :
* Přílohy - prohlášení konkursu - zamítnutí návrhu konkursu - zahájení řízení o vyrovnání	Správce konkursní podstaty – jméno, příjmení, trvale bytem :

* - nehodící se škrtnout

Zápis do rejstříku HS provedl :

Dne: 18.02.2015

Slovní popis hranic henitby HS Milenov.

Popis začíná mostem pod železniční tratí směr Drahotuše-Lipník, pod kterým protéká potok Žabník. Hranice henitby vede tokem potoka Žabník (proti směru toku nahoru) až pod most, pod kterým potok protéká a který se nachází na křižovatce silnic III. třídy vedoucí do Podhoří. Od tohoto místa hranice pokračuje nahoru po silnici III. třídy vedoucí do obce Uhřetova, dále přes tuto obec stále po silnici až zhruba 300 m za obec na křižovatku cest do Středoletí a Radíkov. Na této křižovatce doprava směrem na Radíkov asi 20 m vyúsťuje cesta, která vede středem údolí Lukavce. Hranice probíhá po této cestě celým údolím Lukavce až na křižovatku u hradu Kunzov, kde se napojuje na silnici III. třídy vedoucí na Radíkov. Dále od této křižovatky vede hranice po této cestě III. třídy dolů do Hrabůvky, přes obec na křižovatku směrem na Velkou až ke křižovatce z které odbočuje navážková cesta (pod kamenolomem) směrem ke Klekočím. Hranice vede po této cestě až k vojenskému objektu, strážnici, nad kterou cca 50 m odbočuje po tzv. široké mezi (hranice mezi k.u. Klekočím a k.u. Velkou) pod remízem, až ke trati. Na této železniční trati odbočuje hranice doprava a vede stále po železniční trati směrem na Slavíč až k mostu pod kterým protéká potok Žabník.

Za HS:

M. V. K.

Městský úřad Hranice
Rejstřík honebních společenstev

veden podle ust. § 28 odst. 1 a 3 zákona č. 449/2001 Sb., o myslivosti, ve znění pozdějších předpisů

Evid. číslo honitby – 13/03

1. Údaje o honebním společenstvu (HS) -

Název : Honební společenstvo Milotice nad Bečvou	Sídlo : Zdeněk Horák Milotice n.B. č. 44, 753 67 Milotice n.B.
Registrováno dne : 21.12.1992	IČO : 47858176
Pod číslem : 38/92	

2. Údaje o orgánech honebního společenstva -

Jméno a příjmení :	Adresa trvalého pobytu :
Honební starosta : Zdeněk Horák	Milotice n.B. č. 44, 753 67 Milotice n.B.
Honební místostarosta: Josef Kurovec	Milotice n.B. č. 32, 753 67 Milotice n.B.
Členové výboru HS : 1. Vladimír Rušar	 Milotice n.B. č. 19, 753 67 Milotice n.B.

3. Sbírka listin (přílohy rejstříku HS) -

Stanovy HS : Schválené dne 15.2.2003 - celkem počet stran 6
Identifikace honeb. pozemků tvořících společenstevní honitbu a to slovním popisem hranice honitby : celkem stran 1

4. Zánik a likvidace honebního společenstva -

Den provedení výmazu z rejstříku : . . 2003	Právní důvod výmazu z rejstříku :
Zahájení likvidace HS : . . 2003	Likvidátor – jméno, příjmení, trvale bytem :
* Přílohy - prohlášení konkursu - zamítnutí návrhu konkursu - zahájení řízení o vyrovnání	Správce konkursní podstaty – jméno, příjmení, trvale bytem :

* - nehodící se škrtnout

Zápis do rejstříku HS provedl :

Dne: 26.06.2013

Popis hranic MS Hložce Milotice a/B.

Společná hranice honitby se sousedním sdružením MS Hustopeče a/B začíná na mostě přes řeku Bečvu ve směru na Nemetice. Od mostu pokračuje severním směrem po břehu šterkopísku k Novému Mlýnu, dále po komunikaci v aleji směrem k silnici, kterou protíná a pokračuje na západní okraj sadu na Bušlíně až k místní komunikaci, po ní 70m směrem k Hranickým Loučkám. Po mezi pokračuje k lesu Háj a v něm po lesní cestě až k Loučskému potoce. Zde začíná společná hranice s MS Blahutovice. Hranice pokračuje západním směrem proti proudu potoka až k melioračnímu příkopu a po tomto příkopu severním směrem k obci Heřmanice, kde přetíná silnici mezi obcemi Heřmanice-Hranické Loučky. Dále po zpevněné polní cestě na okraj výběžku lesa, kde pramení potůček. Zde začíná společná hranice s MS Polom. Od tohoto pramenu vede hranice západním směrem okolo vzrostlých dubů na rozhraní smrkového porostu a paseky severním směrem na KÚ Polom a dále vodotečí po proudu severozápadním směrem k mostku zleva přitékajícího potoka. Od mostku severozápadně po potoku-hranice KÚ Polom-Hranické Loučky a dále jižním směrem po katastrální hranici na okraji lesa a po polní cestě k silnici III. třídy Špičky-Hranické Loučky. Zde u Laguny začíná společná hranice s MS Špičky. Od Laguny jižním směrem po rozhraní zemědělských kultur na roh lesa Hložce, kde pramení Milotický potok. Po tomto potoce, který tvoří katastrální hranici Milotic a Špiček jižním směrem přes les Hložce a Včelín až k silnici Val. Meziříčí-Hranice. Zde se hranice stáčí východním směrem na Val. Meziříčí a po 140m se opět stáčí na jih přímým směrem až k řece Bečvě. Zde začíná společná hranice s MS Zámrsky, která pokračuje východním směrem proti proudu Bečvy po pravém břehu asi 2km. Zde začíná společná hranice s MS Kladeruby. Dále pokračuje proti proudu Bečvy po pravém břehu až k mostu přes Bečvu, kde hranice našeho sdružení končí.

VOJENSKÝ SPOLČENÝ VO
MILOTICE N. B.

19. 07.


Městský úřad Hranice
Rejstřík honebních společenstev

veden podle ust. § 28 odst. 1 a 3 zákona č. 449/2001 Sb., o myslivosti, ve znění pozdějších předpisů

Evid. číslo honitby – 14/03

1. Údaje o honebním společenstvu (HS) -

Název : Honební společenstvo Nejdek	Sídlo : Běloutín 753 64 Josef Římák, Běloutín č. 257
Registrováno dne 10.12.1992	IČO : 47184647
Pod číslem : 22/92	

2. Údaje o orgánech honebního společenstva -

Jméno a příjmení :	Adresa trvalého pobytu :
Honební starosta : Josef Římák	Běloutín č. 257, 753 64 Běloutín
Honební místostarosta: Ing. Jiří Groda	Větrkovice 237, 747 43 Větrkovice
Členové výboru HS :	
1. Jiří Camfrla	Běloutín č. 260, 753 64 Běloutín
2. Marek Drozd	Nejdek č. 59, 753 64 Běloutín
3. Tomáš Matýsek	Tř. Svobody 615, 779 00 Olomouc

3. Sbírka listin (přílohy rejstříku HS) -

Stanovy HS : Schválené dne 29.2.2012 - celkem počet stran 7
Identifikace honeb. pozemků tvořících společenstevní honitbu a to slovním popisem hranice honitby: celkem stran 1

4. Zánik a likvidace honebního společenstva -

Den provedení výmazu z rejstříku : . . 2003	Právní důvod výmazu z rejstříku :
Zahájení likvidace HS : . . 2003	Likvidátor – jméno, příjmení, trvale bytem :
* Přílohy - prohlášení konkursu - zamítnutí návrhu konkursu - zahájení řízení o vyrovnání	Správce konkursní podstaty – jméno, příjmení, trvale bytem :

* - nehodící se škrtnout

Zápis do rejstříku HS provedl :

Dne: 14.04.2015

Slovní popis hranic honebního společenstva Nejdek

Výchozím bodem je mostek na p.č. 1309/3, pokračuje po lesních a polních cestách tvořících p.č. 1312/6, 1313/1, 1290/14, 1292/2, 1303/1, 1301/2, 1294/1, až na katastrální hranici Nejdek-Běloutín tvořící mez až na státní silnici Nejdek-Běloutín (U Hájenky), přes ni dále po mezi k potoku, přes potok na mez tvořící katastrální hranici přecházející v polní cestu p.č. 1230/1 – 8, až na státní silnici Běloutín – Střítež, dále po ní směrem na Střítež na křižovatku s lesní cestou v lesní školce.


Od k. 313,9 (na křižovatce s lesní cestou na sever po lesní cestě, po katastrální hranici Běloutín – Střítež kolem lesní školky přímo přes kótu 327,4 po lesní cestě a 30 m za novou svážnicí do prava po hraně svahu (lesní mez) přes potok na lesní cestu k chalupě Na Kuči a kolem ní po pravé straně po okraj lesa po katastrální hranici na sever po pěšině a lesní cestě až na silnici Nejdek – Jindřichov.

Po 160 m po silnici na Nejdek a doleva po katastrální hranici značené hranečnický (lesní pěšina – cesta) až na kótu k.383,8 na Hradečném potoku (jižní okraj Černého lesa a okresní hranice).

Výchozím bodem je Hradečný potok č.p. 2173 K.Ú. Veselí, dále od soutoku potoků potokem po katastrální hranici parcely č. 900 (okresní hranice) na rozhraní pole – les, dále po polní cestě č.p. 898/1 k rozcestí polních cest u horního vrtu ke spodnímu vrtu č.p. 2125, dále potokem na mez, která tvoří katastrální hranici až na svážnici u včelína.

Výchozím bodem je svážnice u včelína, odtud po katastrální hranici tvořící polní cesta, dále přecházející kolem parcely 1309/1 na potůček, a dále po potůčku na mostek na parcele 1309/3.

Za správnost vyhotovení starosta honebního společenstva Nejdek:



Josef Řimák

Městský úřad Hranice
Rejstřík honebních společenstev

veden podle ust. § 28 odst. 1 a 3 zákona č. 449/2001 Sb., o myslivosti, ve znění pozdějších předpisů

Evid. číslo honitby – 15/03

1. Údaje o honebním společenstvu (HS) -

Název : Honební společenstvo Opatovice - Rakov	Sídlo : Ing. Antonín Číhal Záhorská č. 4, 753 56 Opatovice
Registrováno dne : 16.4.2003	IČO : 71167277
Pod číslem : ŽP/1126/2003/KAN	

2. Údaje o orgánech honebního společenstva -

Jméno a příjmení :	Adresa trvalého pobytu :
Honební starosta : Ing. Antonín Číhal	Záhorská č. 4, 753 56 Opatovice
Honební místostarosta: Antonín Hošťálek	Rakov č. 7, 753 54 Soběchleby
Členové výboru HS :	
1. Martin Číhal	Hlavní č. 1, 753 56 Opatovice
2. Jaroslav Ludka	Rakov č. 74, 753 54 Soběchleby
3. Milan Rolinc	Nové Sady č. 223, 753 56 Opatovice

3. Sbírka listin (přílohy rejstříku HS) -

Stanovy HS : Schválené dne 12.10.2002 - celkem počet stran 6
Identifikace honeb. pozemků tvořících společenstevní honitbu a to slovním popisem hranice honitby : celkem stran 1

4. Zánik a likvidace honebního společenstva -

Den provedení výmazu z rejstříku : . . 2003	Právní důvod výmazu z rejstříku :
Zahájení likvidace HS : . . 2003	Likvidátor – jméno, příjmení, trvale bytem :
* Přílohy - prohlášení konkursu - zamítnutí návrhu konkursu - zahájení řízení o vyrovnání	Správce konkursní podstaty – jméno, příjmení, trvale bytem :

* - nehodící se škrtnout

Zápis do rejstříku HS provedl :

Dne: 10.07.2013

Celkový popis hranice společenstevní honitby OPATOVICE - RAKOV

Celkový popis začínáme od hranice s **HS SKALIČKA**. S tímto **HS** je hranice tvořena okrajem lesních pozemků, mezí, polní cestou, potůčkem, potokem. (Podrobněji v příloze k dohodě o společné hranici.) **HS neměly k průběhu hranice připomínky.**

Následuje **HS MALHOTICE - ROUSKÉ**. S tímto je hranice tvořena potokem v lese, mezemi a polními cestami mezi katastrálními územími OPATOVICE a MALHOTICE. (Podrobněji v příloze k dohodě o společné hranici.) **HS neměly k průběhu hranice připomínky.**

Pokračujeme s **HS BÝŠKOVICE**. Zde je hranice tvořena mezí, potokem, mezí, státní silnicí, polní cestou, vodním tokem a státní silnicí (Podrobněji v příloze k dohodě o společné hranici.) **HS se dohodly oboustranné výměně pozemků, aby byla zřetelná hranice.**

Následuje **HS NĚTČICE**. Hranice je tvořena státní silnicí, polní komunikací, vodním tokem, polní komunikací a hranicí v lese (Podrobněji v příloze o společné hranici.) **HS schválila průběh hranice bez připomínek.**

Pokračujeme s **LČR, s.p. LS FRENŠTÁT p. RADHOŠTĚM**. Zde je hranice v lese tvořena lesní cestou označenou hranečními kameny. (Podrobněji v příloze o společné hranici.) **LČR a HS schválily průběh hranice bez připomínek.**

Následuje **Honitba Olomouckého kraje (Školní polesí VALŠOVICE)**. Hranice v lese je tvořena cestou, chodníkem (hranečními kameny) a mezí pod Paršovskou hájenkou.

Obě strany se dohodly o průběhu společné hranice bez připomínek.

Následuje nejdelší společná hranice s **HS PARŠOVICE**. Hranici tvoří státní silnice od Paršovské hájenky, do místa zvaného U cigánového dále následuje polní cesta, kolem honu Rakovska ke státní silnici. Následuje polní cesta, mez, státní silnice RAKOV - PARŠOVICE. Nad hřbitovem polní cestou k vodoteči PARŠOVICE - OPATOVICE, po ní k OPATOVICÍM. Před OPATOVICEMI mez pozemku p. Číhala A. ke státní silnici PARŠOVICE - OPATOVICE, po ní do OPATOVIC, kolem hřbitova polní cestou k lesu zvaný HRABINA. Les v majetku LČR s.p. je od pozemku soukromých vlastníků oddělen potůčkem, chodníkem, hranečními kameny a vyhloubeným příkopem. V části zvané Košarov tvoří hranici rozhraní les - louka a lesní komunikace. Hranice končí ve střetu k.ú. OPATOVICE - TEPLICE nad BEČVOU - ÚSTÍ.

HS OPATOVICE - RAKOV a HS PARŠOVICE se dohodly na průběhu společné hranice po delším jednání.

Městský úřad Hranice
Rejstřík honebních společenstev

veden podle ust. § 28 odst. 1 a 3 zákona č. 449/2001 Sb., o myslivosti, ve znění pozdějších předpisů

Evid. číslo honitby – 16/03

1. Údaje o honebním společenstvu (HS) -

Název : Honební společenstvo Partutovice	Sídlo : Jan Remeš Partutovice č. 156, 753 01 Hranice 1
Registrováno dne : 28.12.1992	IČO : 47858427
Pod číslem : 55/92	

2. Údaje o orgánech honebního společenstva -

Jméno a příjmení :	Adresa trvalého pobytu :
Honební starosta : Jan Remeš	Partutovice č. 156, 753 01 Hranice 1
Honební místostarosta: Jaroslav Šindler	Partutovice č. 92, 753 01 Hranice 1
Členové výboru HS :	
1. František Hercík	Partutovice č. 74, 753 01 Hranice 1
2. Ivan Janíček	Partutovice č. 144, 753 01 Hranice 1
3. Alois Remeš	Partutovice č. 45, 753 01 Hranice 1

3. Sbírka listin (přílohy rejstříku HS) -

Stanovy HS : Schválené dne 8.11.2002 - celkem počet stran 5
Identifikace honeb. pozemků tvořících společenstevní honitbu a to slovním popisem hranice honitby : celkem stran 2

4. Zánik a likvidace honebního společenstva -

Den provedení výmazu z rejstříku : . . 2003	Právní důvod výmazu z rejstříku :
Zahájení likvidace HS : . . 2003	Likvidátor – jméno, příjmení, trvale bytem :
* Přílohy - prohlášení konkursu - zamítnutí návrhu konkursu - zahájení řízení o vyrovnání	Správce konkursní podstaty – jméno, příjmení, trvale bytem :

* - nehodící se škrtnout

Zápis do rejstříku HS provedl :

Dne: 04.04.2013

Slovní popis honební hranice.

Honební společenstvo : P A R T U T O V I C E Název honitby : P A R T U T O V I C E

Úsek honební hranice se sousední honitbou : Střítež nad Lučinou

Popis hranice začíná na cestě mezi Partutovicemi a Olšovcem tzv. Kněží důl na počátku p.č. 1361/2. Hranice zde opouští silnici a pokračuje po terénním zlomu v lesním porostu na hranice parcel 1353 a 1358 až na louku p.č. 1357 a odtud stále ve stejném směru po terénním zlomu k ostrému rohu lesa p.č. 2042. Dále pokračuje směrem severovýchodním přes louku k protější ostré hraně lesa p.č. 2045 a přitom přetíná polní cestu Střítež - Partutovice a cca po 100 m zatáčí směrem severoseverozápadním až k místu ostré meze zvané Hranečník a pokračuje po této mezi směrem severovýchodním k polní cestě Střítež-Partutovice a dále po této cestě směrem do obce Stříteže, kde prochází lesem až k jeho spodnímu okraji. Odtud pokračuje směrem severním až k potůčku a po jeho proudu k jeho soutoku s potokem Lučina, a dále proti toku Lučiny po kotu 454, která tvoří součást Kůstřítež, Jindřichov, Partutovice. Za sousední honitbu odsouhlaseno :

Úsek honební hranice se sousední honitbou : Jindřichov

Výchozím bodem popisu je kóta 454, tvořená stykem 3 katastrálních hranic - Partutovice, Jindřichov, Střítež. Od tohoto bodu pokračuje hranice honitby po katastrální hranici Partutovice - Jindřichov, kterou tvoří potok Lučina až po okraj parcely 577 v k.ú. Partutovice. Odsud hranice honitby pokračuje dále po katastrální hranici, kterou tvoří mez až po hranu lesní parcely č. 632 v k.ú. Partutovice. Z tohoto místa je katastrální hranice tvořena lesní cestou až po silnici Potštát Jindřichov. Zde se hranice stáčí doleva a hranici tvoří tato silnice až po navázání této silnice na silnici Potštát - Oáry.

HONEBNÍ SPOLEČENSTVO
JINDŘICHOV

753 01 HRANICE (datum, razítko a podpis)

Za sousední honitbu odsouhlaseno :

Úsek honební hranice se sousední honitbou : Potštát

Výchozí bod je křižovatka silnic Potštát - Oáry - Jindřichov. Z tohoto bodu tvoří hranici silnice Oáry - Potštát až po okraj lesní parcely 434/1. Zde se hranice honitby stáčí doleva a je tvořena Kouteckým potokem, který zároveň tvoří katastr. hranici Lipná - Partutovice až po průsečík katastr. hranic Lipná-Kyžlířov-Partutovice. Od tohoto bodu tvoří hranici opět Koutecký potok, který tvoří zároveň katastrální hranici. U lesní parcely 930/2 v k.ú. Kyžlířov se stáčí doprava a u parcely 929/1 se stáčí doleva a hranice je tvořena mezi až po styčný bod p.č. 931 a p.č. 990 odtud hranici tvoří polní cesta. Tato pak navazuje na polní cestu Partutovice - Kyžlířov po této pokračuje až k p.č. 1079, kde se stáčí doprava a lemuje tuto parcelu až po konci p.č. 1139 k.ú. Kyžlířov, Kenec

HONEBNÍ SPOLEČENSTVO
753 62 POTŠTÁT, okr. Píseň
(datum, razítko a podpis)

Za sousední honitbu odsouhlaseno :

Úsek honební hranice se sousední honitbou : LČR - LS Frenštát p.R.

Výchozí bod je počátek lesní cesty p.č. 1767/1. Odsud hranice prochází na rozhraní lesa a pole až po Koutecký potok. Zde na konci p.č. 1254/2 se stáčí doprava a pokračuje po proudu Kouteckého potoka. U konce lesní parcely č. 1070 se stáčí doleva a úvozem pokračuje proti svahu až po lom parcel 1075 a 1070. Zde se hranice stáčí doprava a pokračuje po mezi, která tvoří hranici mezi parcelami ve vlast. LČR a soukromými parcelami. V terénu je tato hranice značena hraničními kameny a na stromech v porostu vodorovnými pruhy barvou. Od středu parcely 1172 je hranice honitby tvořena katastrální hranicí k.ú. Partutovice a k.ú. Olšovec. Po této katastrální hranici pokračuje až po konec p.č. 1239, odtud je tvořena hranice parcelami ve vlastnictví LČR a soukromíky. Ukončení hranice je na p.č. 1267/4 a s v k.ú. Olšovec.

Česká republika, s.p.
Správa, Místek 97

01 Frenštát pod Radh.

15.10.2002 (datum, razítko a podpis)

Za sousední honitbu odsouhlaseno :

12196451

Úsek honební hranice se sousední honitbou : Velká

Výšezí bod je konec lesní parcely 1267/4 v k.ú. Olšovec. Odtud hranice pokračuje po mezi po okraji parcel z Partutovské strany. Jsou to tyto parcely : 1294/2 - ost.plocha k.ú. Olšovec, 1305/2 - cesta v k.ú. Partutovice, p.č. 1289/2 v k.ú. Partutovice, p.č. 1289/3 v k.ú. Partutovice, p.č. 1334/1 louka v k.ú. Olšovec, 1334 - les v k.ú. Olšovec, p.č. 1339 - les v k.ú. Olšovec, p.č. 1340 - les - v k.ú. Olšovec ; p.č. 1361/1 - les - v k.ú. Olšovec, zde hranice končí na státní silnici Partutovice - Olšovec.

HONEBNÍ SPOLEČENSTVO

VELKÁ

PSČ 753 01

Za sousední honitbu odsouhlaseno: 15. 10. 2002

(datum, razítko a podpis)

Úsek honební hranice se sousední honitbou :

a2558V

Za sousední honitbu odsouhlaseno :

(datum, razítko a podpis)

Úsek honební hranice se sousední honitbou :

Za sousední honitbu odsouhlaseno :

(datum, razítko a podpis)

Za správnost : P. ŠINDLER JAN -

jméno, příjmení a podpis statutárního zástupce

HONEBNÍ SPOLEČENSTVO
PARTUTOVICE
okl. PREROV

Městský úřad Hranice
Rejstřík honebních společenstev

veden podle ust. § 28 odst. 1 a 3 zákona č. 449/2001 Sb., o myslivosti, ve znění pozdějších předpisů

Evid. číslo honitby – 17/03

1. Údaje o honebním společenstvu (HS) -

Název : Honební společenstvo Potštát	Sídlo : Ing. Josef Zdařil Kyžlířov 66, 753 62 Potštát
Registrováno dne : 23.12.1992	IČO : 47858389
Pod číslem : 53/92	

2. Údaje o orgánech honebního společenstva -

Jméno a příjmení :	Adresa trvalého pobytu :
Honební starosta : Ing. Josef Zdařil	Kyžlířov 66, 753 62 Potštát
Honební místostarosta: Mgr. Stanislav Lach	Darwinova 251/20, 779 00 Olomouc 9 – Svatý Kopeček
Členové výboru HS :	
1. Mgr. Hana Palinková	Večeřova 25, 783 36 Křelov
2. Blažena Maršálková	Kyžlířov 60, 753 62 Potštát
3. Ing. Stanislav Lach	K hájence 230/6, 779 00 Olomouc 9 – Svatý Kopeček

3. Sbírka listin (přílohy rejstříku HS) -

Stanovy HS : Schválené dne 26.07.2002 - celkem počet stran 7
Identifikace honeb. pozemků tvořících společenstevní honitbu a to slovním popisem hranice honitby : celkem stran 1

4. Zánik a likvidace honebního společenstva -

Den provedení výmazu z rejstříku : . . 2003	Právní důvod výmazu z rejstříku :
Zahájení likvidace HS : . . 2003	Likvidátor – jméno, příjmení, trvale bytem :
* Přílohy - prohlášení konkursu - zamítnutí návrhu konkursu - zahájení řízení o vyrovnání	Správce konkursní podstaty – jméno, příjmení, trvale bytem :

* - nehodící se škrtnout

Zápis do rejstříku HS provedl :

Dne: 17.12.2012

Popis hranic honitby HS Potštát.

Hranice honitby odpovídají ust. 17 zák. č. 449/2001 Sb. Hranice jsou v terénu trvalé a zřetelné. Hraniční pozemky jsou v honitbách zahrnuty celé. Se všemi sousedními majiteli honiteb byly uzavřeny dohody o hranicích, hranice honitby tedy nejsou v žádné lokalitě sporné, jsou výsledkem dohody, včetně dohodnutých směn honebních pozemků.

Popis:

Silnice I. tř. Potštát – Odry, Z směrem k lesnímu pozemku p.č. 434/1. Dále po okraji lesíka (V okraj pozemků p.č. 434/1,432/2) na cestu p.č. 1426/1. Dále J směrem po vodním toku p.č. 929/6, 991/17, 929/9, 991/18 až na okraj lesa pozemek p.č. 930/2,929/2. Dále po mezi na Z okraji pozemku p.č. 929/1, po okraji lesa až na cestu p.č. 1779/9. Po této cestě až na křižovatku s cestou p.č. 1767 po této cestě až na cestu p.č. 1765/2. Dále po okraji lesa mezi pozemky p.č. 1191 a p.č.1127, p.č. 1189 a p.č. 1122. Lesem po lesní cestě mezi pozemky p.č. 1303 a p.č. 1304/3. Přes lesní cestu Kyzlířovec SZ směrem žlebem mezi pozemky p.č. 1385 a 1322 na roh lesa. Okrajem lesa na stak parcel p.č. 1395 a 1375/4. Odtud po mezi až na cestu p.č. 1731/2. Dále po této cestě až na okraj lesa, krajem lesa na lesní cestu na p.č. 1372. Po této cestě na svážnici Rasovna. Po svážnici až na cestu Hranice – Potštát. Po silnici S směrem až po okraj lesa na levé straně cesty. Dále Z směrem po okraji lesa až na křižovatku cest p.č. 1746 a 1396/1. Dále po cestě p.č. 1396/1 J směrem na okraj lesa. S směrem po mezi na okraj lesa na roh lesní parcely č. 134/1, dále po okraji lesa až na cestu Potštát- Středolesí. Po této cestě 200 m Z směrem až po křižovatku se svážnici Spálená. Po této svážnici S směrem až po křižovatku s lesní cestou na p.č. 35. Z směrem po této cestě až na okraj lesa. Dále Z směrem po okraji lesa na cestu p.č. 834/2. Po této cestě J směrem až k okraji lesa. Dále po okraji lesa až po mez mezi pozemky p.č. 147/1 a 127. Po této mezi na cestu p.č. 838/2 a k potoku Hostík. Po potoku Hostík na hranici k.ú. Radíkov. Od potoka Hostík po mezi mezi pozemky p.č. 107 a p.č. 1364, dále po okraji lesa až na mez mezi pozemky p.č. 1356/1,p.č.1356/2 a p.č. 762 až na cestu p.č. 1623/1. Po této cestě na státní silnici Uhřínov – Středolesí. Dále Z směrem po cestách p.č. 796/1, p.č. 797, p.č. 841, p.č. 565 až po Hranici VVP Libavá. S směrem po hranici VVP kolem Koutů, Boškova a Potštátu až po Nětčinský potok. Od Nětčinského potoka J směrem po potoku p.č. 1995 až po pozemek p.č. 2/1. Dále po cestě a po mezi na pozemku p.č. 693 V směrem až na státní cestu Partutovice – Luboměř. Přes tuto cestu po mezi až po potok na pozemku p.č. 11191/3. Dále po lesní cestě mezi pozemky p.č. 671 a 1208. Dále po mezi na pozemku p.č. 743/2. Dále J směrem po cestách p.č. 1813/2, 1386, 1382 až na státní cestu Potštát – Odry.

Potštát 111.12. 2002

HONEBNÍ SPOLEČENSTVO
753 62 POTŠTÁT, okr. Píseň
IČO 47858389



Městský úřad Hranice
Rejstřík honebních společenstev

veden podle ust. § 28 odst. 1 a 3 zákona č. 449/2001 Sb., o myslivosti, ve znění pozdějších předpisů

Evid. číslo honitby – 18/03

1. Údaje o honebním společenstvu (HS) -

Název : Honební společenstvo Radíkov	Sídlo : Lubomír Foltýnek Radíkov č. 41, 753 01 Hranice 1
Registrováno dne : 15.12.1992	IČO : 47858028
Pod číslem : 28/92	

2. Údaje o orgánech honebního společenstva -

Jméno a příjmení :	Adresa trvalého pobytu :
Honební starosta : Lubomír Foltýnek	Radíkov č. 41, 753 01 Hranice 1
Honební místostarosta: Ing. Zdeňka Dreiseitlová	Radíkov č. 16, 753 01 Hranice 1
Členové výboru HS :	
1. Libor Hynčica	Radíkov č. 17, 753 01 Hranice 1
2. Zdeněk Prokeš	Radíkov č. 5, 753 01 Hranice 1

3. Sbírka listin (přílohy rejstříku HS) -

Stanovy HS : Schválené dne 29.03.2003 - celkem počet stran 6
Identifikace honeb. pozemků tvořících společenstevní honitbu a to slovním popisem hranice honitby : celkem stran 1

4. Zánik a likvidace honebního společenstva -

Den provedení výmazu z rejstříku : . . 2003	Právní důvod výmazu z rejstříku :
Zahájení likvidace HS : . . 2003	Likvidátor – jméno, příjmení, trvale bytem :
* Přílohy - prohlášení konkursu - zamítnutí návrhu konkursu - zahájení řízení o vyrovnání	Správce konkursní podstaty – jméno, příjmení, trvale bytem :

* - nehodící se škrtnout

Zápis do rejstříku HS provedl :

Dne: 19.02.2013

SLOVNÍ POPIS HONEBNÍ HRANICE
honitby Radíkov

Honební hranice začíná na severní straně honitby s honitbou LČR LS Frenštát pod Radh. pod obcí Středolesí potokem Hostík p.č. 845 a parcel č. 1655 a 1654 na styk parcel č. 1414 a 1415. Mezi něma na lesní cestu p.č. 1619 a po ní až na majetkovou hranici LČR p.č. 1609 a soukromé parcely č. 1541/3. Po majetkové hranici (hraniční příkop a hraniční kameny) po okraji parcely č. 1609 na svážnici p.č. 1618. Dále po této svážnici na Hansloveckou cestu, která dělí parcely č. 976, 979, 969, 967, 965, 960 a znovu na parcelu číslo 1609. Po Hanslovecké cestě pak směrem na Bonkov, která dělí parcelu 1609 a 1605, přechází na cestu p.č. 1641, po ní pak ke Kamennému mlýnu. Zde odbočuje v pravém úhlu doprava na přibližovací cestu a po ní jižním směrem dělí parcelu č. 1608 až k lesní školce a zde přechází mezi parcelami č. 1220/1 k.ú. Olšovec a p.č. 777 k.ú. Radíkov na roh lesní školky, (příloha č. 1).

Z tohoto bodu navazuje honební hranice na katastrální hranici mezi k.ú. Radíkov a k.ú. Lhotka, která je zřetelná po celé délce její průběhu jako lovecký chodník a značením na stomech lesního porostu až na hranu svahu proti osadě Kunzov, zde pak pokračuje šikmo ze svahu dolů přes potok na silnici Radíkov - Hrabůvka, po ní asi 300 m na rozcestí pod hradem Kunzovem, (příloha č. 2).

Od tohoto rozcestí západním směrem po lesní cestě údolím Lukavce, až na spojovací cestu Radíkov - Uhřínov p.č. 1623/1, (příloha č. 3).

Po této cestě severním směrem na mez mezi pozemky k.ú. Radíkov a k.ú. Středolesí p.č. 1355 a 781, 1356/2, 1356/1 a 762, po západním okraji pozemků k.ú. Radíkov p.č. 1360, 1362, 1364 dále po mezi, mezi pozemky 1364 a p.č. 107 do potoka Hostík.

V Radíkově 27. prosince 2002

Kadlec Jiří
honební starosta



Městský úřad Hranice
Rejstřík honebních společenstev

veden podle ust. § 28 odst. 1 a 3 zákona č. 449/2001 Sb., o myslivosti, ve znění pozdějších předpisů

Evid. číslo honitby – 19/03

1. Údaje o honebním společenstvu (HS) -

Název : Honební společenstvo Skalička	Sídlo : Zbyněk Kamas Skalička č. 7, 753 52 Skalička
Registrováno dne : 7.12.1992	IČO : 47184612
Pod číslem : 15/92	

2. Údaje o orgánech honebního společenstva -

Jméno a příjmení :	Adresa trvalého pobytu :
Honební starosta : Zbyněk Kamas	Skalička č. 7, 753 52 Skalička
Honební místostarosta: Ing. Zdeňka Blahová	Horní Těšice č. 10, 753 53 Všechnovice
Členové výboru HS :	
1. Květoslav Hložek	Galašova č. 1745, 753 01 Hranice
2. František Pavlík	Skalička č. 8, 753 52 Skalička
3. Libor Vykopal	Ústí č. 42, 753 01 Hranice 1

3. Sbírka listin (přílohy rejstříku HS) -

Stanovy HS : Schválené dne 8.11.2002 - celkem počet stran 6
Identifikace honeb. pozemků tvořících společenstevní honitbu a to slovním popisem hranice honitby : celkem stran 1

4. Zánik a likvidace honebního společenstva -

Den provedení výmazu z rejstříku : . . 2003	Právní důvod výmazu z rejstříku :
Zahájení likvidace HS : . . 2003	Likvidátor – jméno, příjmení, trvale bytem :
* Přílohy - prohlášení konkursu - zamítnutí návrhu konkursu - zahájení řízení o vyrovnání	Správce konkursní podstaty – jméno, příjmení, trvale bytem :

* - nehodící se škrtnout

Zápis do rejstříku HS provedl :

Dne: 31.10.2012

Celkový popis hranice společenstevní honitby Těšice.

V severovýchodní části honitby začíná hranice honitby se sousední honitbou Špičky, která začíná u lávky přes řeku Bečvu u osady Kamenec. Hranice vede po levém břehu ve směru toku řeky až po katastrální hranici Špičky - Černotín, kde přechází na pravý břeh a zde navazuje nahanici s honitbou Černotín - Hluzov. Hranice dále pokračuje po pravém břehu řeky, až po hranici katastrů Černotín - Skalička - Ústí, kde přechází opět na levý břeh a pokračuje až po soutok s Krkavčím potokem, kde navazuje na hranici s honitbou HS Hubertus - Paršovice. Hranice pokračuje proti proudu potoka po pravém břehu potoka až po katastrální hranici Ústí - Teplice, kde se odklání doleva na lesní průsek, a dále je tvořena zákopem, který tvoří katastrální hranici mezi obcemi Ústí a Opatovicemi až po okraj lesa. Odtud pokračuje hranice mezi poli až po silnici Ústí - Valšovice. Dále vede potěto silnici až po křižovatku silnic Ústí - Opatovice. Dále vede po katastrální hranici mezi obcemi Ústí - Opatovice, kterou tvoří roklina s vodním tokem až po Opatovský potok. Hranice pokračuje po levém břehu tohoto potoka až po soutok s Malhockým potokem. Odtud pokračuje po pravém břehu proti proudu až na rozhraní katastrů Opatovice - Malhotice - Ústí. Odtud pokračuje hranice s honitbou Malhotice po pravém břehu Malhockého potoka. Dále pokračuje po polní cestě k lesu. Dále pokračuje okrajem lesa až po silnici Těšice - Malhotice. Po této cestě vede směrem k Těšicím, až po státní silnici Hranice - Kelč a pokračuje po této silnici směrem ke Kelči, až po katastrální hranici Horní Těšice - Kelč. Od křižovatky silnic Hranice - Kelč - Rouské tvoří hranici s honitbou Kelč. Dále je tvořena polní cestou, která vede po katastrální hranici Těšice - Kelč až na silnici Kelč - Dolní Těšice. Odtud pokračuje po levém břehu potoka až po polní cestu, která se stáčí ke státní silnici Kelč - Skalička na rozhraní krajů Zlínského a Olomouckého. Zde začíná hranice s honitbou Zámrský. Po této cestě pokračuje až po křižovatku se silnicí p.č. 688, která vede přes osadu Kamenec, až po lávku přes řeku Bečvu.

HONEBNÍ SPOLEČENSTVO

SKALIČKA

IČO 47184612

753 52 SKALIČKA

Zbyněk Kamas

starosta HS Skalička



Městský úřad Hranice
Rejstřík honebních společenstev

veden podle ust. § 28 odst. 1 a 3 zákona č. 449/2001 Sb., o myslivosti, ve znění pozdějších předpisů

Evid. číslo honitby – 20/03

1. Údaje o honebním společenstvu (HS) -

Název : Honební společenstvo Střítež nad Ludinou	Sídlo : Ladislav Hynčica Střítež nad Ludinou č. 245 753 63 Střítež nad Ludinou
Registrováno dne : 18.12.1992	IČO : 47858133
Pod číslem : 36/92	

2. Údaje o orgánech honebního společenstva -

Jméno a příjmení :	Adresa trvalého pobytu :
Honební starosta : Ladislav Hynčica	Střítež nad Ludinou č. 245 753 63 Střítež nad Ludinou
Honební místostarosta: Marek Mynář	Střítež nad Ludinou č. 18 753 63 Střítež nad Ludinou
Členové výboru HS :	
1. Ing. Pavel Šváček	Střítež nad Ludinou č. 206 753 63 Střítež nad Ludinou
2. Erik Klumpar	Střítež nad Ludinou č. 27 753 63 Střítež nad Ludinou
3. Libor Mik	Střítež nad Ludinou č. 253 753 63 Střítež nad Ludinou
4. Obec Střítež nad Ludinou	Střítež nad Ludinou č. 122 753 63 Střítež nad Ludinou
5. Ing. Filip Bartoš	Střítež nad Ludinou č. 255 753 63 Střítež nad Ludinou

3. Sbírka listin (přílohy rejstříku HS) -

Stanovy HS : Schválené dne 25.10.2002 - celkem počet stran 5
Identifikace honeb. pozemků tvořících společenstevní honitbu a to slovním popisem hranice honitby : celkem stran 1

4. Zánik a likvidace honebního společenstva -

Den provedení výmazu z rejstříku : . . 2003	Právní důvod výmazu z rejstříku :
Zahájení likvidace HS : . . 2003	Likvidátor – jméno, příjmení, trvale bytem :
* Přílohy - prohlášení konkursu - zamítnutí návrhu konkursu - zahájení řízení o vyrovnání	Správce konkursní podstaty – jméno, příjmení, trvale bytem :

* - nehodící se škrtnout

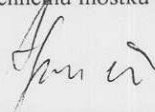
Zápis do rejstříku HS provedl :

Dne: 16.01.2013

Popis hranic se sousedními honebními společenstvy

Hranice je popisována ve směru otáčení hodinových ručiček. Výchozím bodem popisu je strážní domek nacházející se na severní straně železniční trati Hranice - Ostrava, kde končí hranice s honebním společenstvem Běloutín. Od strážního domku hranice pokračuje jihozápadním směrem po polní cestě kopírující železniční trať až k historickému tzv. Římskému kamennému mostku přes potok Ludina a dále potokem Ludiny proti jeho toku až k místu, kde je protínán druhým vedením vysokého napětí v těsné blízkosti usedlosti č.p. Odtud hranice zatáčí doleva směrem západním a v přímém směru pokračuje přes pole k samostatně stojící lipě, dále protíná státní silnici Střítež - Hranice a přes triangulační bod pokračuje směrem severozápadním k soutoku dvou melioračních kanálů. Od tohoto soutoku pokračuje směrem severním podél melioračního kanálu k silnici Střítež - Olšovec, kde stojí kamenný kříž (boží muka) a odtud vede po této silnici až do obce Olšovec ke vstupní bráně do závodu Olšovských strojíren nacházejícího se na okraji obce ve směru od Stříteže. Hranice je odtud tvořena východním oplocením Ošovských strojíren a pokračuje k hraně lesního porostu a dále pokračuje po jeho hraně směrem severním nahoru nad zatopené břídlíkové lomy a dále po hraně těchto lomů. Za břídlíkovými lomy se stáčí o 90 stupňů směrem západním přímo ke státní silnici Olšovec - Partutovice. Hranice tuto silnici nepřekročí a pokračuje po ní až k místu, na jehož pravé straně se nachází tzv. Kněží důl, kde silnici opouští. Zde začíná hranice se sousedním honebním společenstvem Partutovice a pokračuje stejným směrem po terénním zlomu v lesním porostu na hranice parcel č. 1352/2, 1353 a 1358 až na louku p.č. 1357 a odtud stále ve stejném směru po terénním zlomu k ostrému rohu lesa p.č. 2042. Dále pokračuje směrem severovýchodním přes louku k protější ostré hraně lesa p.č. 2045 a přitom přetíná polní cestu Střítež - Partutovice a cca po 100 m zatáčí směrem severoseverozápadním až k místu ostré meze zvané Hranečník a pokračuje po této mezi směrem severovýchodním k polní cestě Střítež - Partutovice a dále po této cestě směrem do obce Stříteže, kde prochází lesem až k jeho spodnímu okraji. Odtud pokračuje směrem severovýchodním až po protější roh lesa (orientační bod velká třešeň). Odtud pokračuje směrem severním až k potůčku a po jeho proudu k jeho soutoku s potokem Ludina a dále proti toku Ludiny na kótu 454 tvořenou lesní cestou a stykem tří katastrálních hranic Střítež, Jindřichov a Partutovice. Zde začíná hranice se sousedním honebním společenstvem Jindřichov. Hranice pokračuje po katastrální hranici Střítež - Jindřichov (terénní vlna v lesním a polním porostu) až ke státní silnici Střítež - Jindřichov k místu odbočky na obec Nejdek. Odtud pokračuje stejným směrem k potoku Luha a po jeho toku směrem jižním ve směru na obec Nejdek až k brodu přes Luhu. Zde začíná hranice se sousedním honebním společenstvem Nejdek. Od brodu hranice pokračuje šikmou úvozovou cestou ve směru jižním na rozmezí parcel 1118, 1119 a 1206 po hraniční mezi až po místo zvané Na Kuči (stavení na louce), prochází po východní straně tohoto stavení směrem jižním v délce 800m, kde odbočí u místa zvaného „Matějčkův kozel“, kde pokračuje po zřetelné terénní vlně k rohu lesního porostu na lesní cestu a po ní stejným směrem až na státní silnici Střítež - Běloutín do místa zvaného Německé louky. Zde začíná hranice se sousedním honebním společenstvem Běloutín. Od Německých luk hranice pokračuje směrem jižním po melioračním kanálu směrem k železniční trati Hranice - Ostrava a dále podél této trati ve směru na Hranice směrem jihozápadním až k železničnímu strážnímu domku. Od strážního domku hranice pokračuje ve stejném směru po polní cestě kopírující železniční trať až k historickému tzv. Římskému kamennému mostku přes potok Ludina.

Za honební společenstvo : Ladislav Hynčica



Městský úřad Hranice
Rejstřík honebních společenstev

veden podle ust. § 28 odst. 1 a 3 zákona č. 449/2001 Sb., o myslivosti, ve znění pozdějších předpisů

Evid. číslo honitby – 21/03

1. Údaje o honebním společenstvu (HS) -

Název : Honební společenstvo Špičky	Sídlo : Ing. Jaroslav Andrš Špičky č. 42, 753 66 Hustopeče n. B.
Registrováno dne : 21.12.1992	IČO : 47858257
Pod číslem : 43/92	

2. Údaje o orgánech honebního společenstva -

Jméno a příjmení :	Adresa trvalého pobytu :
Honební starosta : Ing. Jaroslav Andrš	Špičky č. 42, 753 66 Hustopeče n. B.
Honební místostarosta: MVDr. Radek Novotný	Špičky č. 4, 753 66 Hustopeče n. B.
Členové výboru HS :	
1. Karel Hýža	Špičky č. 5, 753 66 Hustopeče n. B.
2. Jan Bartošík	Špičky č. 49, 753 66 Hustopeče n. B.
3. Pavel Strnadel	Špičky č. 40, 753 66 Hustopeče n. B.

3. Sbírka listin (přílohy rejstříku HS) -

Stanovy HS : Schválené dne 27.11.2002 - celkem počet stran 6
Identifikace honeb. pozemků tvořících společenstevní honitbu a to slovním popisem hranice honitby : celkem stran 2

4. Zánik a likvidace honebního společenstva -

Den provedení výmazu z rejstříku : . . 2003	Právní důvod výmazu z rejstříku :
Zahájení likvidace HS : . . 2003	Likvidátor – jméno, příjmení, trvale bytem :
* Přílohy - prohlášení konkursu - zamítnutí návrhu konkursu - zahájení řízení o vyrovnání	Správce konkursní podstaty – jméno, příjmení, trvale bytem :

* - nehodící se škrtnout

Zápis do rejstříku HS provedl :

Dne: 24.06.2013

Celkový popis hranice společenstevní honitby Špičky

Hranice s HS Milotice:

Začíná u řeky Bečvy v místě styku s hranicí s HS Zámrsky. Kopíruje zde okraj lesa (parcela 411 do HS Špičky, parcela 611 do HS Milotice). Dále pokračuje směrem severním po východním okraji Bartoňkovy louky po styk polní cesty s železniční tratí (parcely 410/1, 409/3 do HS Špičky, parcely 531, 410/6, 409/2, 410/2 do HS Milotice). Za žel. tratí pokračuje dále severním směrem až silnici Hranice - Val. Meziříčí (parcely 374/4, 374/5 do HS Špičky, parcely 374/2, 374/3, 466/28 do HS Milotice). Zde se hranice stáčí západním směrem a probíhá cca 140 m po této silnici až k výsti Milockého potoka u této silnice. Dále severním směrem po tomto potoce, který je zároveň katastrální hranicí, přes les Včelín a Hložec. Po vyústění z Hložce (parcely 303/32 a 326/1-82 do HS Špičky, parcely 216/2, 165/2,3 165/17, 165/15 a další východním směrem do HS Milotice) tvoří hranici rozhraní zemědělských kultur (kultury obhospodařované ZOD Černotín do HS Špičky, kultury obhospodařované fy. Lukrom, s.r.o. do HS Milotice) až po spojovací silnici Špičky - Hranické Loučky, kde vzájemná hranice končí.

Hranice s HS Bělotín-Lučice-Polom:

Začíná na spojovací silnici Špičky - Hranické loučky v místě styku s hranicí s HS Milotice "U dubu" a pokračuje po této silnici západním směrem až k polní cestě do Polomu. Po této polní cestě asi 150 m směrem severním, pak se stáčí opět západním směrem až po jižní cíp tzv. "Hrouzkového" lesíka, kde vzájemná hranice končí.

Hranice s HS Kunčice:

Od jižního cípu "Hrouzkového lesíka" přímočaře na cestu Kunčice- Špičky kde navazuje na elektrické vedení vysokého napětí, které tvoří hranici až k okraji Černého lesa. Dále po severním okraji Černého lesa po celé jeho délce až k Račimu potoku, kde dále postupuje po jeho levém břehu až k tzv. Kučím, odtud jižním směrem po polní cestě až k jejímu vyústění na spojovací silnici Hluzov- Špičky, kde vzájemná hranice končí.

Hranice s HS Černotín- Hluzov:

Začíná u vyústění polní cesty na spojovací silnici Hluzov- Špičky. Hranice vede východním směrem a tvoří ji tato spojovací cesta, která je zároveň katastrální hranicí. Hranice honitb pokračuje po této hranici (parcela 256/23 do HS Černotín- Hluzov, parcela 474/1 do HS Špičky) a to až po vodoteč, kde se stáčí jižním směrem. Po vodoteči až po severní okraj lesíka- parcely 477/1 až 3 do HS Černotín- Hluzov, parcely 478/15, 474/53 a další jižní do HS Špičky. Dále po katastrální hranici, pozemky na západní straně (231/7, 231/5 do HS Černotín- Hluzov, pozemky na východní straně do HS Špičky. V místě počátku meze mezi parcelami 474/85 a 474/86 se stáčí východním směrem a jde mezi těmito parcelami a parcelami 474/118a 474/135+ 174/119, přičemž parcely severně od meze (474/118 a další do HS Špičky, parcely jižně 474/135, 474/119 do HS Černotín- Hluzov) a to až po vodoteč. Po vodoteči směrem jižním, pozemky západně od vodoteče do HS Černotín- Hluzov, vodoteč a pozemky východně od ní do HS Špičky. A to až po silnici Hranice- Valašské meziříčí, kde se stáčí po této silnici západním směrem. Pozemky severně od silnice do HS Černotín- Hluzov, pozemky jižně od silnice do HS Špičky. A to až po znatelný terénní val vedle silnice, kde se hranice stáčí směrem jižním po hřbetě tohoto valu. Pozemky východně od valu (437/8) do HS Špičky, pozemky západně od valu (437/9) do HS Černotín- Hluzovaž po železniční trati, za kterou val pokračuje mezi parcelami 422/3 a 422/4 (parcela 422/3 do HS Špičky, parcela 422/4 do HS Černotín- Hluzov a dále po kraji lesa Vrbí až k řece Bečvě, kde se stýká s hranicí s HS Těšice.

Hranice s HS Těšice:

Hranice kolmo přechází řeku Bečvu a probíhá po jejím levém okraji proti proudu až k lávce u osady Kamenec, přičemž řeka Bečva a parcely na pravém (špičském) břehu náleží do honitby Špičky, parcely na levém (skaličském) břehu do honitby Těšice. U lávky u osady Kamenec vzájemná hranice končí.

Hranice s HS Zámrsky:

Začíná u lávky přes řeku Bečvu u osady Kamenec a tvoří ji levý břeh řeky Bečvy a to tak, že parcela č. 710 vodní plocha v k.ú. Zámrsky přináleží k honitbě Špičky a parcela č. 714 ostatní vodní plocha náleží

k honitbě Zámrsky. Hranice končí na úrovni kolmice mezi pozemky parcela č. 611 v k.ú. Zámrsky a parcela č. 470/1 v k.ú. Milotice n. B. nacházející se na pravém břehu řeky Bečvy.

Tento popis odpovídá vzájemným dohodám, uzavřeným s okolními HS.

**HONEBNÍ SPOLEČENSTVO
ŠPIČKY**

ŠPIČKY, 753 66 HUSTOPEČE N. B.
IČO: 47858257



MVDr. Radek Novotný, místostarosta HS Špičky

Městský úřad Hranice
Rejstřík honebních společenstev

veden podle ust. § 28 odst. 1 a 3 zákona č. 449/2001 Sb., o myslivosti, ve znění pozdějších předpisů

Evid. číslo honitby – 22/03

1. Údaje o honebním společenstvu (HS) -

Název : Honební společenstvo Velká	Sídlo : Jaroslav Číhal Hranice III-Velká č. 24, 753 01 Hranice 1
Registrováno dne : 3.12.1992 Pod číslem : 08/92	IČO : 47184485

2. Údaje o orgánech honebního společenstva -

Jméno a příjmení :	Adresa trvalého pobytu :
Honební starosta : Jaroslav Číhal	Hranice III-Velká č. 24, 753 01 Hranice 1
Honební místostarosta: Bronislav Rypar	Olšovec č. 2, 753 01 Hranice 1
Členové výboru HS :	
1. Ing. Petr Pavelka	Olšovec č. 13, 753 01 Hranice 1
2. Jaroslav Michálek	Hranice III-Velká č. 136, 753 01 Hranice 1
3. Josef Bolek	Hranice III-Velká č. 90, 753 01 Hranice 1
4. Jaromír Richter	Hranice II-Lhotka č. 5, 753 01 Hranice 1
5. Jan Beno	Bajákova 6, 750 01 Přerov

3. Sbírka listin (přílohy rejstříku HS) -

Stanovy HS : Schválené dne 26.10.2002 - celkem počet stran 7
Identifikace honeb. pozemků tvořících společenstevní honitbu a to slovním popisem hranice honitby : celkem stran 1

4. Zánik a likvidace honebního společenstva -

Den provedení výmazu z rejstříku : . . 2003	Právní důvod výmazu z rejstříku :
Zahájení likvidace HS : . . 2003	Likvidátor – jméno, příjmení, trvale bytem :
* Přílohy - prohlášení konkursu - zamítnutí návrhu konkursu - zahájení řízení o vyrovnání	Správce konkursní podstaty – jméno, příjmení, trvale bytem :

* - nehodící se škrtnout

Zápis do rejstříku HS provedl :

Dne: 24.06.2013

S L O V N Í P O P I S H R A N I C E
Společenstevní honitby Velká

Popis proveden ve směru zleva doprava: Vychází z dohovoru sousedních honebních společenstev /Drahotuše, Milenov, Radíkov, LČR Frenštát p.R., Partutovice, Střítež n.L. Kunčice, Hranice/. Výchází místo popisu, kde stéká Radíkovský potok pod trať z Hranic do Přerova. Dále směrem severozápadním po rozhraní polnosti /A.S. Hranicko, HS Drahotuše/. Jedná se o širokou mez z poloviny vysázenou stromy na soukromou navážkovou cestu kamenolomu Hrabůvka a po ní asi 0,7 km na silnici Velká-Radíkov. Pak po této silnici směrem na Radíkov. 300 m nad zámečkem Kunzov vpravo pokračuje po hranici katastru obce Lhotka do svahu, potom po svážnici až k úpatí lesa k obecní Lesní školce obce Olšovec. Dále pokračuje k "Podlesnému mlýnu" a přes silnici Olšovec - Potštát kolmo k lesní cestě a po ní ke "Křivému boru" a lesní cestou na "Dlouhou louku" po levém jejím kraji na konec a po 100 metrech lesní cesty vlevo po levém okraji lesa až na okraj pole a pak vpravo, dále pak rovně přes les po vlastnické hranici lesa obce Partutovice až na silnici Partutovice - Olšovec. Dále po této silnici až k zadnímu lomu v Olšovci. Zde pak přes mostek vlevo a dále pokračuje po vyznačené katastrální hranici a hraně obou lomů a po hraně lesa k oplocení Olšoveckých strojírů na silnici Olšovec - Střítež n. L. ke kamennému kříži /boží muka/ a pak po melioračním kanálu. Dále pokračuje vlevo na triangulační bod a odtud opět vlevo přes silnici Střítež n.L.-Hranice k samostatně stojící "lípě" a odtud opět vlevo k vysokému napětí, které protíná potok Ludinu. V těsné blízkosti domu č. 194. Dále pokračuje jižně po potoku Ludina k historickému tzv. Římskému kamennému mostku přes potok a dále směrem severovýchodním po polní cestě severovýchodním směrem vedle žel. trati Hranice - Běloutín. Před strážním domkem přes železniční trať směrem jihovýchodním na lesní cestu v Doubravě na kótu 317,1 a po mezi směrem jižním přes potok a trať a dále po mezi a katastrální hranici přes cestu č. 440 Olšovec - Hranice a dále po katastrální hranici k potoku Velička a a po stávající katastrální hranici k žel. trati Hranice - Přerov, a po ní k východnímu místu.

HONEBNÍ SPOLEČENSTVO
Velká
PSČ 753 01

Městský úřad Hranice
Rejstřík honebních společenstev

veden podle ust. § 28 odst. 1 a 3 zákona č. 449/2001 Sb., o myslivosti, ve znění pozdějších předpisů

Evid. číslo honitby – 23/03

1. Údaje o honebním společenstvu (HS) -

Název : Honební společenstvo Všechnovice	Sídlo : Marcela Ludková Provodovice 55, 753 53 Všechnovice
Registrováno dne : 25.11.1992	IČO : 47184329
Pod číslem : 03/92	

2. Údaje o orgánech honebního společenstva -

Jméno a příjmení :	Adresa trvalého pobytu :
Honební starostka : Marcela Ludková	Provodovice 55, 753 53 Všechnovice
Honební místostarosta: Jan Inruch	Všechnovice č. 19, 753 53 Všechnovice
Členové výboru HS : 1. Vladimír Trlifaj	 Provodovice č. 41, 753 53 Všechnovice

3. Sbírka listin (přílohy rejstříku HS) -

Stanovy HS : Schválené dne 10.11.2002 - celkem počet stran 6
Identifikace honeb. pozemků tvořících společenstevní honitbu a to slovním popisem hranice honitby : celkem stran 1

4. Zánik a likvidace honebního společenstva -

Den provedení výmazu z rejstříku : . . 2003	Právní důvod výmazu z rejstříku :
Zahájení likvidace HS : . . 2003	Likvidátor – jméno, příjmení, trvale bytem :
* Přílohy - prohlášení konkursu - zamítnutí návrhu konkursu - zahájení řízení o vyrovnání	Správce konkursní podstaty – jméno, příjmení, trvale bytem :

* - nehodící se škrtnout

Zápis do rejstříku HS provedl :

Dne: 23.05.2018

Slovní popis hranice honitby Všechnovice

Hranice honitby Všechnovice začíná u mostku na meliorační stoce na cestě Všechnovice – Kelč. Od tohoto mostku vede po polní cestě směrem k řece Juhyň, dále po splavu přes Juhyň a mlýnský náhon po katastrální hranici Babice-Providovice až na polní cestu spojující Prodovice s Babicemi. Dále pokračuje po mezi osázené břízami až na zadní hráz Babického rybníka, po této hrázi k potoku, který napájí rybník. Po tomto potoku směrem proti proudu až k lesu Jasenov. Dále pak po okraji Jasenova až po rozhraní vysokého a nízkého lesa. Tam zabočuje vlevo až na cestu, po této cestě vpravo na průsek dělící parcely Providovic a Babic. Po průseku vlevo až na okraj lesa, kde vede meliorační kanál. Po melioračním kanálu vpravo až na polní cestu ohraničující les Jasenov. Po této cestě až na silnici Providovice – Komárno, přes silnici po polní cestě a mezi až po řeku Juhyň. Přes řeku Juhyň po polní cestě k Hradilovému mlýnu po mlýnský náhon. Po náhonu směrem po toku až po přepad. Po přepadu zpět k řece Juhyň. Potom po směru toku řeky po levém břehu až po bývalý přepad u Přileského mlýna. Po přepadu přes mlýnský náhon na cestu Všechnovice Drholec. Po této cestě vpravo směrem na Všechnovice až po pravouhlou zatáčku. V této zatáčce doleva po polní cestě a travní mezi rozdělující katastr Všechnovice-Horní Újezd na roh lesa Podhájí. Po této katastrální hranici až po cestu Všechnovice-Býskovice. Po cestě vpravo až po meliorační příkop, po příkopu vlevo až na meliorační stoku. Přes stoku po travní mezi částečně osázené stromy až po lesní cestu. Po této cestě až po hranici k.ú Všechnovice, Býskovice, Malhotice. Od této hranice pokračuje po meliorační stoce až k lesu Lísek, dále pak po katastrální hranici až po mostek na cestě Všechnovice-Kelč.

HONEBNÍ SPOLČENSTVO
753 53 VŠECHOVICE
IČO: 47184329

Městský úřad Hranice
Rejstřík honebních společenstev

veden podle ust. § 28 odst. 1 a 3 zákona č. 449/2001 Sb., o myslivosti, ve znění pozdějších předpisů

Evid. číslo honitby – 24/03

1. Údaje o honebním společenstvu (HS) -

Název : Honební společenstvo Zámrsky	Sídlo : Václav Vozák Zámrsky č. 29, 753 01 Hranice 1
Registrováno dne : 30.12.1992	IČO : 47858524
Pod číslem : 62/92	

2. Údaje o orgánech honebního společenstva -

Jméno a příjmení :	Adresa trvalého pobytu :
Honební starosta : Václav Vozák	Zámrsky č. 29, 753 01 Hranice 1
Honební místostarosta: Jiří Ledvina	Zámrsky č. 3, 753 01 Hranice 1
Členové výboru HS :	
1. Ing. Radovan Schindler	Zámrsky č. 77, 753 01 Hranice 1
2. Antonín Pajdla	Zámrsky č. 22, 753 01 Hranice 1
3. Pavel Orava	Zámrsky č. 15, 753 01 Hranice 1

3. Sbírka listin (přílohy rejstříku HS) -

Stanovy HS : Schválené dne 14.02.2003 - celkem počet stran 7
Identifikace honeb. pozemků tvořících společenstevní honitbu a to slovním popisem hranice honitby : celkem stran 2

4. Zánik a likvidace honebního společenstva -

Den provedení výmazu z rejstříku : . . 2003	Právní důvod výmazu z rejstříku :
Zahájení likvidace HS : . . 2003	Likvidátor – jméno, příjmení, trvale bytem :
* Přílohy - prohlášení konkursu - zamítnutí návrhu konkursu - zahájení řízení o vyrovnání	Správce konkursní podstaty – jméno, příjmení, trvale bytem :

* - nehodící se škrtnout

Zápis do rejstříku HS provedl :

Dne: 24.06.2013

Zámrsky 20.2.2003.

Titl

Městský úřad Hranice
odbor život. prostředí
H r a n i c e
Pernštejnské nám. 1
Ing. Lukáš Kandler

Věc: Celkový popis hranice společenstevní honitby, zahrnující
výsledky dohod - z a s l á n í .

Slovní popis honební hranice: Úsek honební hranice se sousední honitbou
Těšice.

Hranice se sousední honitbou "NIHLOV" Těšice začíná na rozhraní krajů
Zlín - Olomouc na státní silnici Kelč - Skalička parc.č. 687, pokračuje
po p.č. 688 až po křižovatku této silnice s obecní penetrovanou cestou
p.č. 689. Dále pokračuje po této cestě p.č. 690 až do osady Kamenec.
Přes tuto osadu po p.č. 470 a od této osady po p.č. 471 až po lávku
přes řeku Bečvu, kde hranice honitby končí.

Za sousední honitbu odsouhlaseno 27.9.2002.

Úsek honební hranice se sousední honitbou: Špičky.

Hranice mezi honitbami Zámrsky a Špičky tvoří levý břeh řeky Bečvy
a to tak, že p.č. 710 vodní plocha v k.ú. Zámrsky náleží k honitbě
Špičky a p.č. 714 ostatní plocha náleží k honitbě Zámrsky. Hranice
začíná na úrovni kolmice mezi pozemky p.č. 611 v k.ú. Zámrsky a p.č.
470/1 v k.ú. Milotice n/B. nacházející se na pravém břehu řeky Bečvy
a končí u lávky přes řeku u osady Kamenec. Tato hranice je trvalá
a v terénu zřetelná!

Za sousední honitbu odsouhlaseno 5.11.2002.

Úsek honební hranice se sousední honitbou: Milotice n/Beč.

Hranice mezi honitbami Zámrsky a Milotice n/Beč. tvoří levý břeh řeky
Bečvy a to tak, že parcely č. 511/1 a 511/2 vodní plocha v k.ú.
Milotice n/B. a p.č. 709 a část 710 vodní plocha náleží k honitbě
Milotice n/B. a p.č. 515 a 516 ostatní plocha v k.ú. Milotice n/B. a
p.č. 713 a část p.č. 714 ostatní plocha v k.ú. Zámrsky náleží k honitbě
Zámrsky. Uvedené části parcel, p.č. 710 vodní plocha a 714 vodní plocha
končí na hranici, která je dána kolmicí hranice mezi pozemky p.č. 611
v k.ú. Zámrsky, a p.č. 470/1 v k.ú. Milotice n/Beč. Tato hranice je stálá
a v terénu zřetelná.

Z
Za sousední honitbu odsouhlaseno 4.11.2002.

Úsek honební hranice se sousední honitbou: "DOUBRAVA" Kladeruby-Němetice.

Hranice mezi HS Doubrava Kladeruby - Němetice a HS Zámrsky začíná na
levém břehu řeky Bečvy, kde končí hranice s HS Doubrava Kladeruby - Něme-
tice s HS Milotice n/B./cca 300 m od mostu - lávka přes řeku Bečvu pod
Němeticemi na hranici katastrů Milotice n/B. a k.ú. Zámrsky/ a pokračuje
lesem po katastrální hranici mezi k.ú. Milotice n/B. a k.ú. Zámrsky
směrem jihozápadním, kdy pozemky p.č. 551/1 a 551/2 k.ú. Zámrsky náleží
k HS Doubrava-Kladeruby-Němetice až po hranici mezi lesními pozemky a
zemědělskými pozemky, kde se lomí směrem jižním po bývalé cestě od brodu
přes Bečvu do Manin /pozemky p.č. 549 HS Zámrsky a 547/18 HS Doubrava/
a pokračuje do vzdálenosti 50 m od hranice remízu zvaného Maniny. Zde se
lomí směrem západním a po hranicích pozemků p.č. 572/11 /HS Doubrava/ a
572/10 /HS Zámrsky/ a po hranici pozemků p.č. 547/34 a 547/33 a následně
po hranici pozemků p.č. 547/17 míří na kraj meze, dělící pozemky/Maniny/.

Odtud pokračuje směrem jižním po mezi rozdělující role a louky /p.č.547/1 547/16, 582/2 a 582/3 HS Doubrava / až na polní cestu, kde se lomí směrem východním /cesta spojující Kamenec a Nemetice, p.č.597 /. Ve vzdálenosti 300 m před vyústěním polní cesty na státní silnici spojující Nemetice a Hustopeče se lomí vpravo směrem jižním a po pravém okraji lesíka /pozemky k.ú. Zámrsky p.č.594/1 -11 náležící k HS Doubrava / až k poli Nadstrání, odkud pokračuje po katastrální hranici mezi k.ú.Nemetice a Zámrsky tak, že se lomí vlevo a pokračuje po mezi /kraj vrbového porostu /, na jejímž konci se lomí vlevo a cca 50 m dále se lomí vpravo a pokračuje až na borový les. Dále pokračuje směrem jihovýchodním po kraji borového lesa až pod louku, kde se lomí vpravo okolo louky, dále vlevo okrajem lesa až po potok/stále po hranici katastrů/. Od potoka pokračuje směrem jižním kde kopíruje okraj lesa Stražisko a pastviny až na státní silnici spojující Nemetice a Zámrsky /po katastrální hranici/. Tuto silnici kolmo protíná a pokračuje po meliorační stoce směrem jižním až po konec lesíka /po hranici katastrů/, kde hranice mezi HS Zámrsky a HS Doubrava končí a navazuje na hranici s honitbou HS Kelečsko.

Za sousední honitbu odsouhlaseno: 5.11.2002.

Úsek honitbní hranice se sousední honitbou: Kelečsko - sídlo Kelč..

Hranice mezi HS Zámrsky a HS Kelečsko navazuje na hranici HS Doubrava Nemetice-Kladeruby na potoku u p.č.1409 k.ú. Kelč. Nové Město a pokračuje západním směrem po hranici parcel k.ú. Kelč N.M.č.1407 a 1411 a odtud kolmo na státní silnici č.870 Kelč-Zámrsky, kterou kolmo přechází a pokračuje západním směrem /v terénu znatelná polní cesta/až na východní roh k.ú. Kelč N.M. č.1089/2, kde se lomí kolmo na sever po východní straně parcel k.ú. Kelč č.1089/1 a 1088 /znatelná mez / až na bezejmenný přítok potoka Hlubocký a po něm severozápadním směrem na státní silnici Kelč - Skalička, kde navazuje na hranice HS Těšice. Tato hranice je tvořena převážně rozhraním parcel dle uživatelských vztahů mezi zemědělskými podniky SKALEGRO a.s. Skalička a ZD Kelečsko.

Hranice je v terénu znatelná a trvalá!

Za sousední honitbu odsouhlaseno: 1.11.2002.

Za správnost *Front*
jméno, příjmení a podpis statut. zástupce

Příloha: orientační mapa popisu hranic honitby Zámrsky. 1X

