






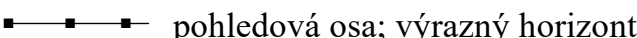
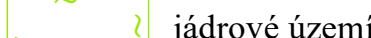





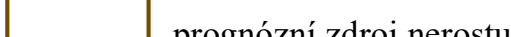

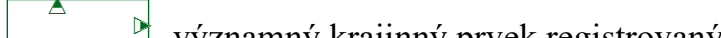








































Přírodní hodnoty

-  památný strom
-  významný krajinný prvek
-  krajinný prvek
-  významná geologická lokalita vybraná z databáze ČGS
-  přírodní léčivý a minerální zdroj
-  vodní zdroj pitné vody
-  vodní tok
-  pohledová osa; výrazný horizont
-  jádrové území
-  migrační koridory
-  krajinná silueta
-  krajinná veduta
-  krajinný suterén
-  niva
-  prognózní zdroj nerostu
-  chráněné ložiskové území
-  významný krajinný prvek registrovaný
-  lokality výskytu zvláště chráněných rostlin a živočichů
-  NATURA 2000 - evropsky významná lokalita
-  NATURA 2000 - ptačí oblast
-  národní přírodní památka - NPP
-  národní přírodní rezervace - NPR
-  přírodní památka - PP
-  přírodní rezervace - PR
-  národní geopark - krajina břidlice
-  vodní plocha
-  plochy lesa
-  1. a 2. třída ochrany ZPF

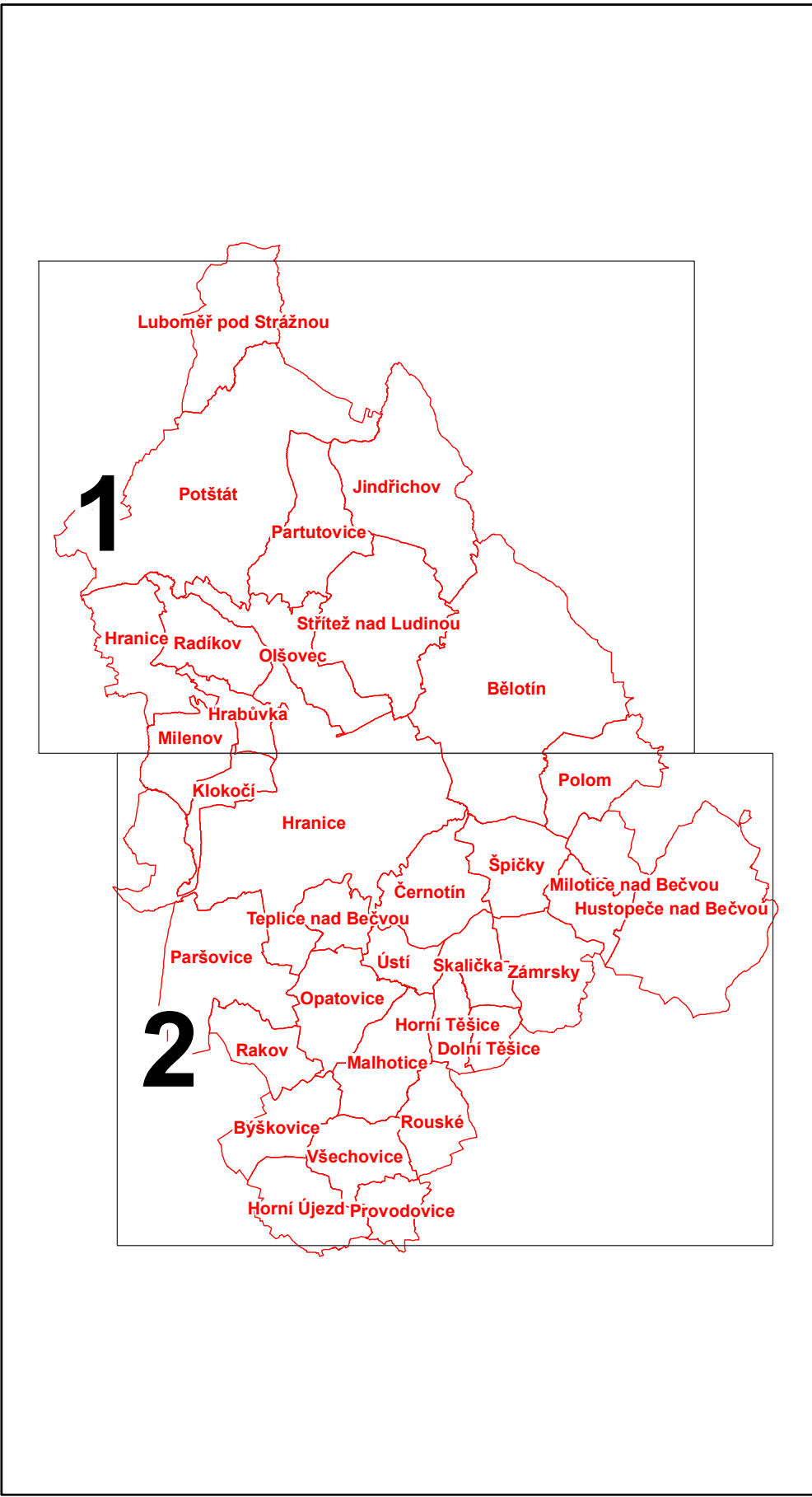
Urbanistické, kulturní a civilizační hodnoty



-  letiště
-  nemovitá kulturní památka- bod
-  stavba nebo soubor staveb v památkovém zájmu
-  místo významné události
-  významný vyhlídkový bod
-  stavební dominanta
-  cyklotrasa
-  cyklostezka
-  dálnice
-  silnice I. tř.
-  silnice II. tř.
-  silnice III. tř.
-  místní a účelové komunikace
-  železniční dráha
-  turistická trasa
-  městská památková zóna
-  lázeňského místo (vnitřní a vnější území lázeňského místa)
-  urbanisticky významná zástavba
-  zastavěné území

Hodnoty ze ZÚR Olomouckého kraje

-  nadregionální biokoridor
-  regionální biokoridor
-  nadregionální biocentrum
-  regionální biocentrum
-  migrační koridory pro zvěř
-  specifická oblast
-  rekreační celek
-  kulturní krajinná oblast

Klad mapových listů



-  hranice obce
-  hranice katastrů

Zpracovatel:
Městský úřad Hranice
Pernštejnské nám.1, Hranice

aktualizace k 1.1.2025
stav tisku k 11/2024

1:20 000