


ÚZEMNÍ PLÁN

HRANIC

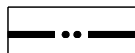
ZMĚNA Č. 2

II.D.a) KOORDINAČNÍ VÝKRES 1 : 5000

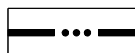
LEGENDA



ŘEŠENÉ ÚZEMÍ



HRANICE OBCE



HRANICE KATASTRU



HRANICE ZASTAVĚNÉHO ÚZEMÍ K 30.6.2017



ZASTAVITELNÉ PLOCHY





VYMEZENÍ PLOCH, VE KTERÝCH JE PROVEŘENÍ ZMĚN JEJICH VYUŽITÍ
REGULAČNÍM PLÁNEM PODMÍNKOU PRO ROZHODOVÁNÍ



RUŠENÉ PRVKY

PLOCHY S ROZDÍLNÝM ZPŮSOBEM VYUŽITÍ

STABILIZOVANÉ PLOCHY
PLOCHY ZMĚN



BI - BYDLENÍ - V RODINNÝCH DOMECH - MĚSTSKÉ A PŘÍMĚSTSKÉ

PODTISK - PLATNÝ ÚZEMNÍ PLÁN