

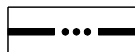
ÚZEMNÍ PLÁN

HRANIC


ZMĚNA Č. 3

II.D.a) KOORDINAČNÍ VÝKRES 1 : 5000

LEGENDA



HRANICE KATASTRU



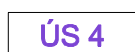
HRANICE ZASTAVĚNÉHO ÚZEMÍ K 30.6.2019



PLOCHY PŘESTAVEB A DOSTAVEB



VYMEZENÍ PLOCH, VE KTERÝCH JE PROVEŘENÍ ZMĚN JEJICH VYUŽITÍ
REGULAČNÍM PLÁNEM PODMÍNKOU PRO ROZHODOVÁNÍ



VYMEZENÍ PLOCH, VE KTERÝCH JE PROVEŘENÍ ZMĚN JEJICH VYUŽITÍ
ÚZEMNÍ STUDIÍ PODMÍNKOU PRO ROZHODOVÁNÍ




RUŠENÉ PRVKY

PLOCHY S ROZDÍLNÝM ZPŮSOBEM VYUŽITÍ

STABILIZOVANÉ PLOCHY

PLOCHY
ZMĚN


PLOCHY
REZERV




BI - BYDLENÍ - V RODINNÝCH DOMECH - MĚSTSKÉ A PŘÍMĚSTSKÉ



BV - BYDLENÍ - V RODINNÝCH DOMECH - VENKOVSKÉ



OV1 - OBČANSKÉ VYBAVENÍ - VEŘEJNÁ INFRASTRUKTURA



OX - OBČANSKÉ VYBAVENÍ - SE SPECIFICKÝM VYUŽITÍM

PODTISK - PLATNÝ ÚZEMNÍ PLÁN