



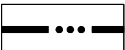


































ÚZEMNÍ PLÁN
HRANIC


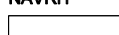






ZMĚNA Č. 3

II.D.c) VÝKRES PŘEDPOKLÁDANÝCH ZÁBORŮ PŮDNÍHO FONDU

1 : 5000

STAV	NÁVRH	
		ŘEŠENÉ ÚZEMÍ
		HRANICE OBCE
		HRANICE KATASTRÁLNÍCH ÚZEMÍ
		HRANICE ZASTAVĚNÉHO ÚZEMÍ K 1. 9. 1966 - INTRAVILÁN
		HRANICE ZASTAVĚNÉHO ÚZEMÍ K 31. 12. 2013
		ZASTAVITELNÉ PLOCHY
		PLOCHY PŘESTAVEB A DOSTAVEB
		HRANICE BPEJ
		OCHRANNÉ PÁSMO LESA -HRANICE 50 m OD OKRAJE LESNÍCH POZEMKŮ
		ZEMĚDĚLSKÉ POZEMKY S TŘÍDOU OCHRANY I.
		ZEMĚDĚLSKÉ POZEMKY S TŘÍDOU OCHRANY II.
		ZEMĚDĚLSKÉ POZEMKY S TŘÍDOU OCHRANY III.
		ZEMĚDĚLSKÉ POZEMKY S TŘÍDOU OCHRANY IV.
		ZEMĚDĚLSKÉ POZEMKY S TŘÍDOU OCHRANY V.
		LESNÍ POZEMKY
		NEZEMĚDĚLSKÉ POZEMKY POZEMKY
		ODVODNĚNÉ POZEMKY
		KÓD BPEJ - TŘÍDA OCHRANY ZEMĚDĚLSKÝCH POZEMKŮ

PLOCHY S ROZDÍLNÝM ZPŮSOBEM VYUŽITÍ NÁVRH	
	BYDLENÍ V RODINNÝCH DOMECH - MĚSTSKÉ A PŘÍMĚSTSKÉ

PRVKY ÚSES:		
STAV	NÁVRH	
		LOKÁLNÍ BIOKORIDOR
		LOKÁLNÍ BIOCENTRUM
		REGIONÁLNÍ BIOCENTRUM
		POPIS ÚSES